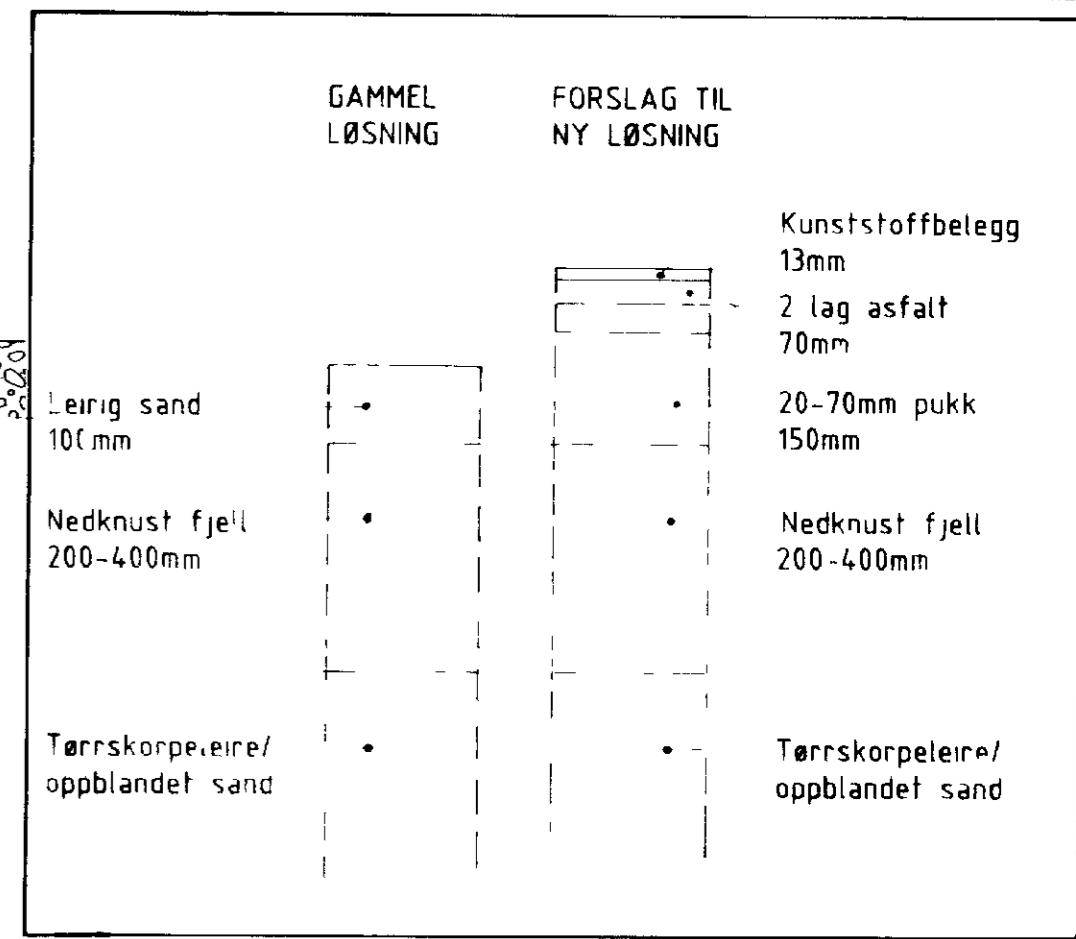
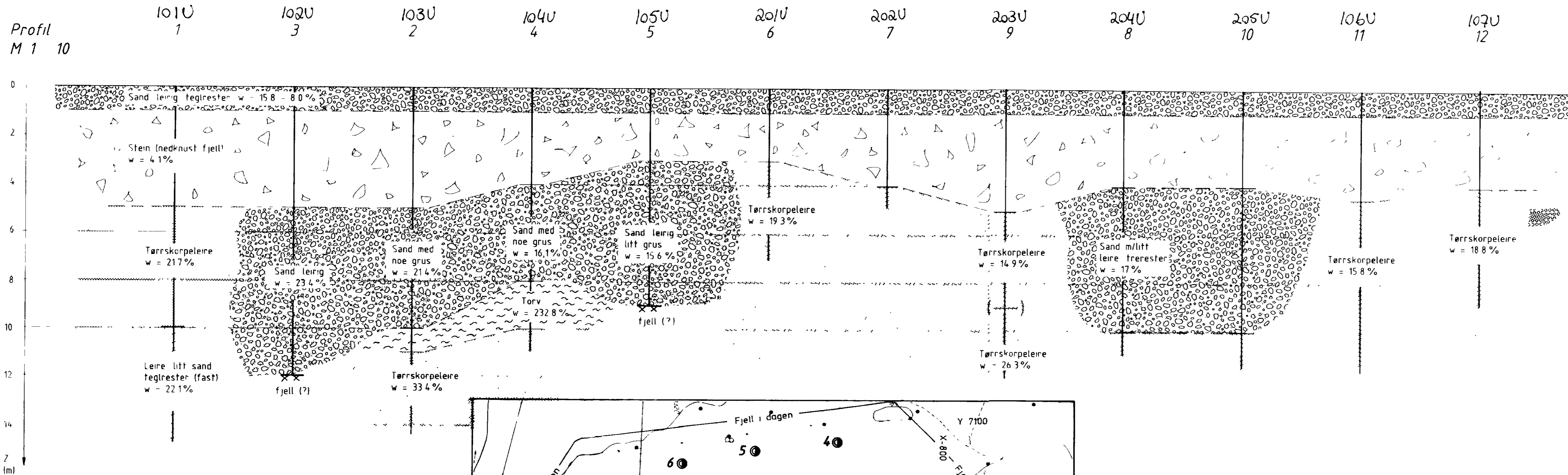
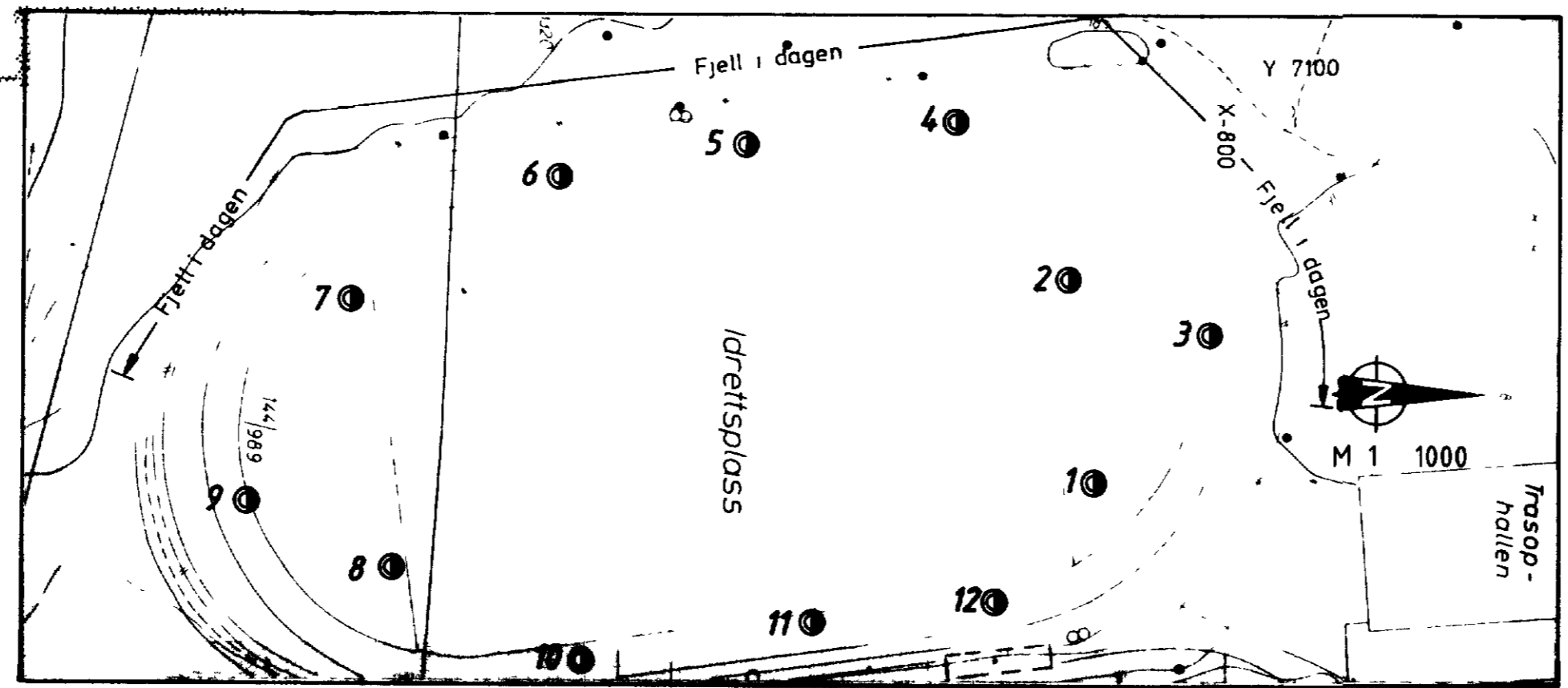


Profil
M 1 10



TEGNFORKLARING

[Symbol]	Sand	201U
[Symbol]	Leire	202U
[Symbol]	Tørskorpeleire	203U
[Symbol]	Stein (knust fjell)	204U
[Symbol]	Torv	205U



Bokst	Forandring	Dato	Bokst	Forandring	Dato

TRASOP IDRETTISANLEGG
Situasjonsplan jordprofiler
Forslag til oppbygging av ny løpebane

Tegn	EML	Dato	Nov 87
Målestokk		Kartret	
1 10		SO 1 2	
1 1000			

Tegn nr: 2386 - 01

OSLO KOMMUNE Geoteknisk kontor