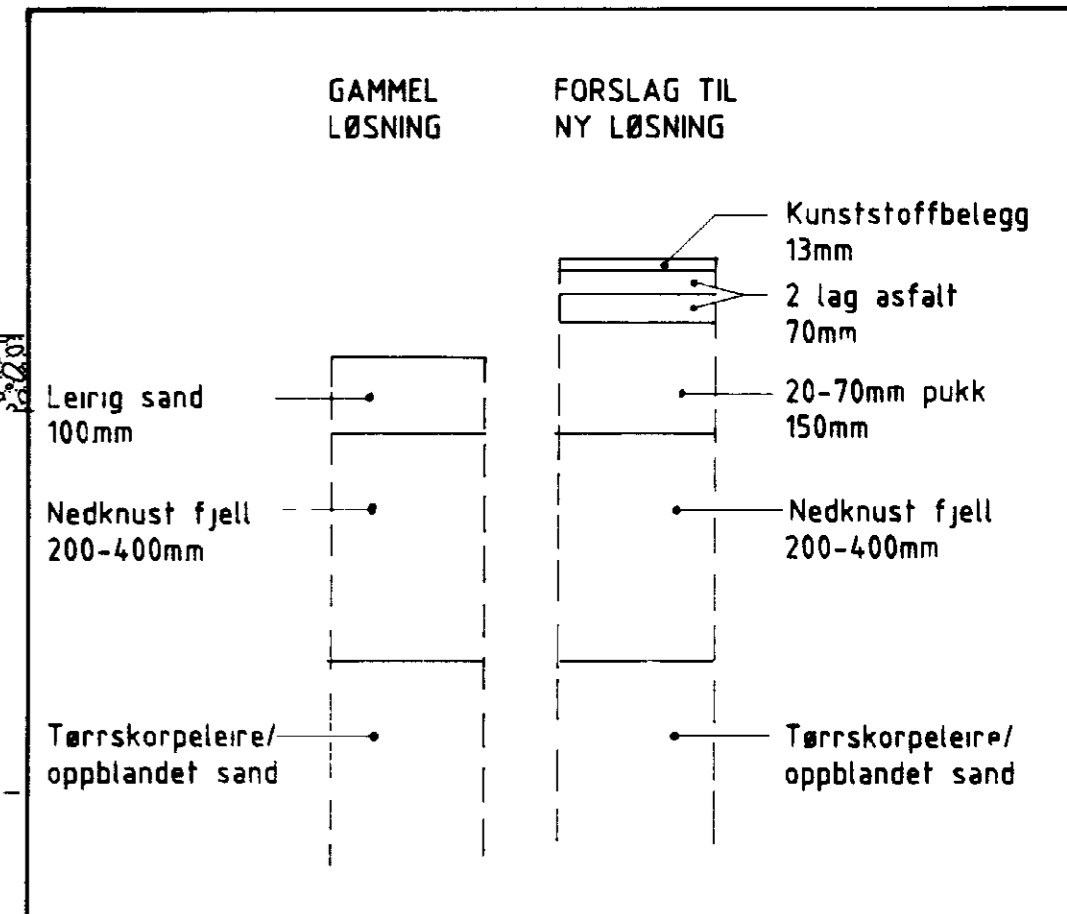
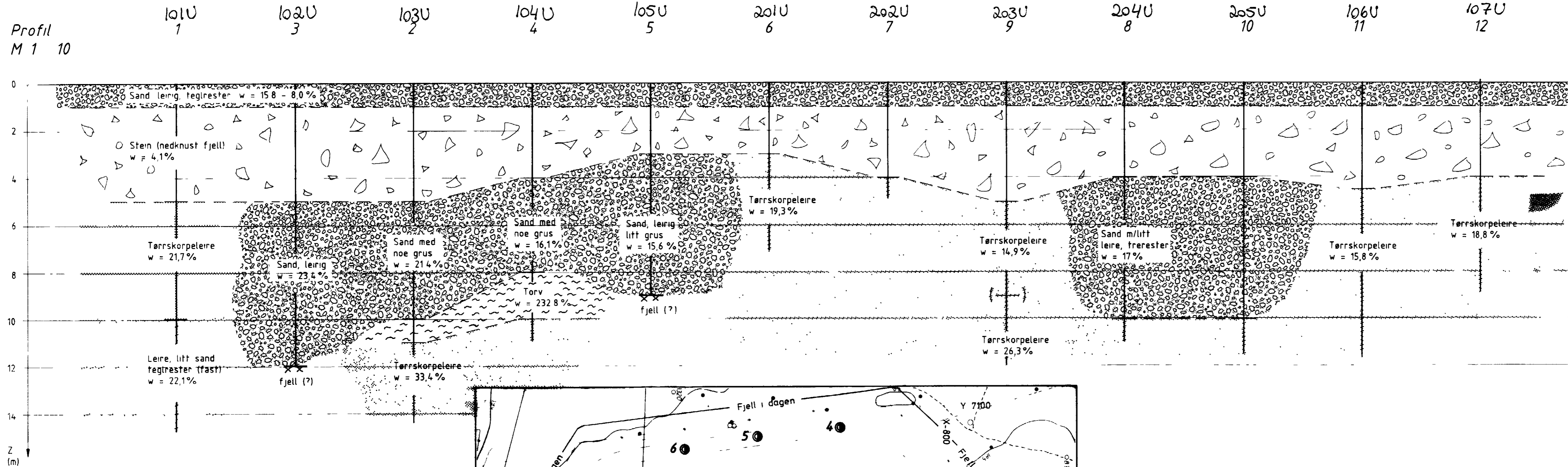
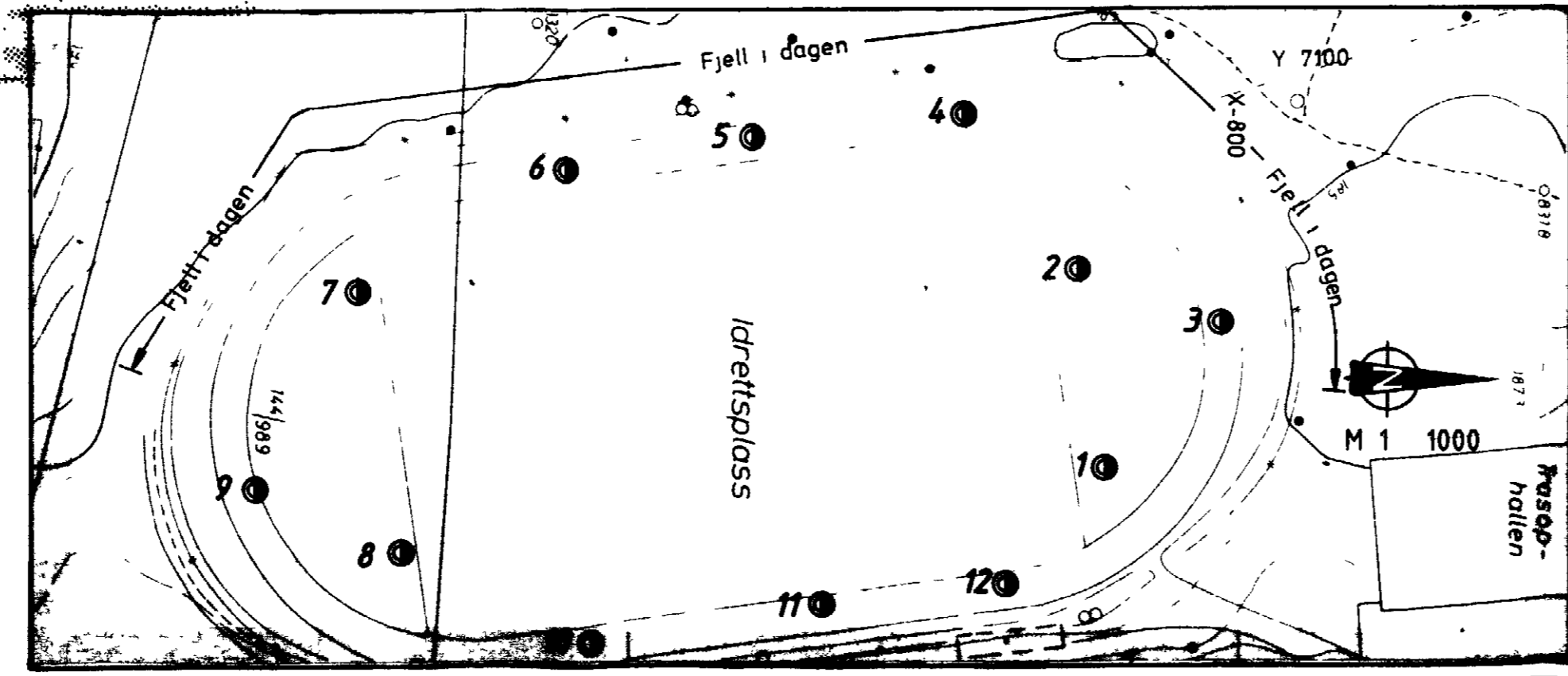


Profil
M 1 10



- TEGNFORKLARING
- Sand
 - Leire
 - Tørrskorpeleire
 - Stein (knust fjell)
 - Torv
- 101U
102U
103U
104U
105U
106U
107U



Bokst	Forandring	Dato	Bokst	Forandring	Dato
TRASOP IDRETTSANLEGG			Tegn	EML	Dato Nov 87
Situasjonsplan, jordprofiler			Målestokk		Kartref
Forslag til oppbygging av ny løpebane			1 10		5012
			Tegn nr	2386 - 01	
OSLO KOMMUNE Geoteknisk kontor					