

Haukelid

12 85

17 42

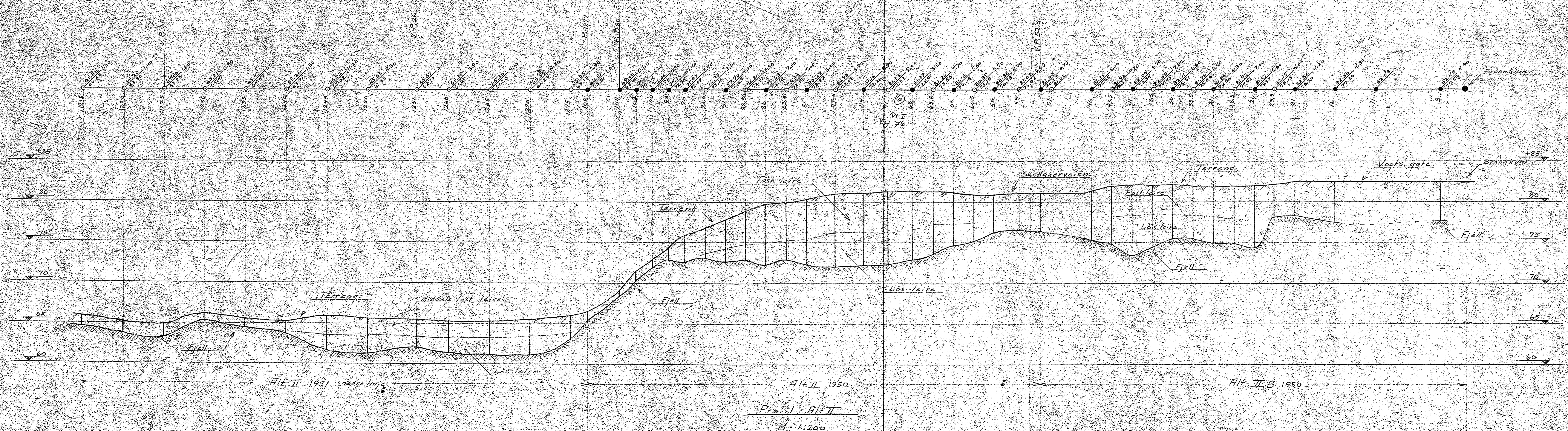
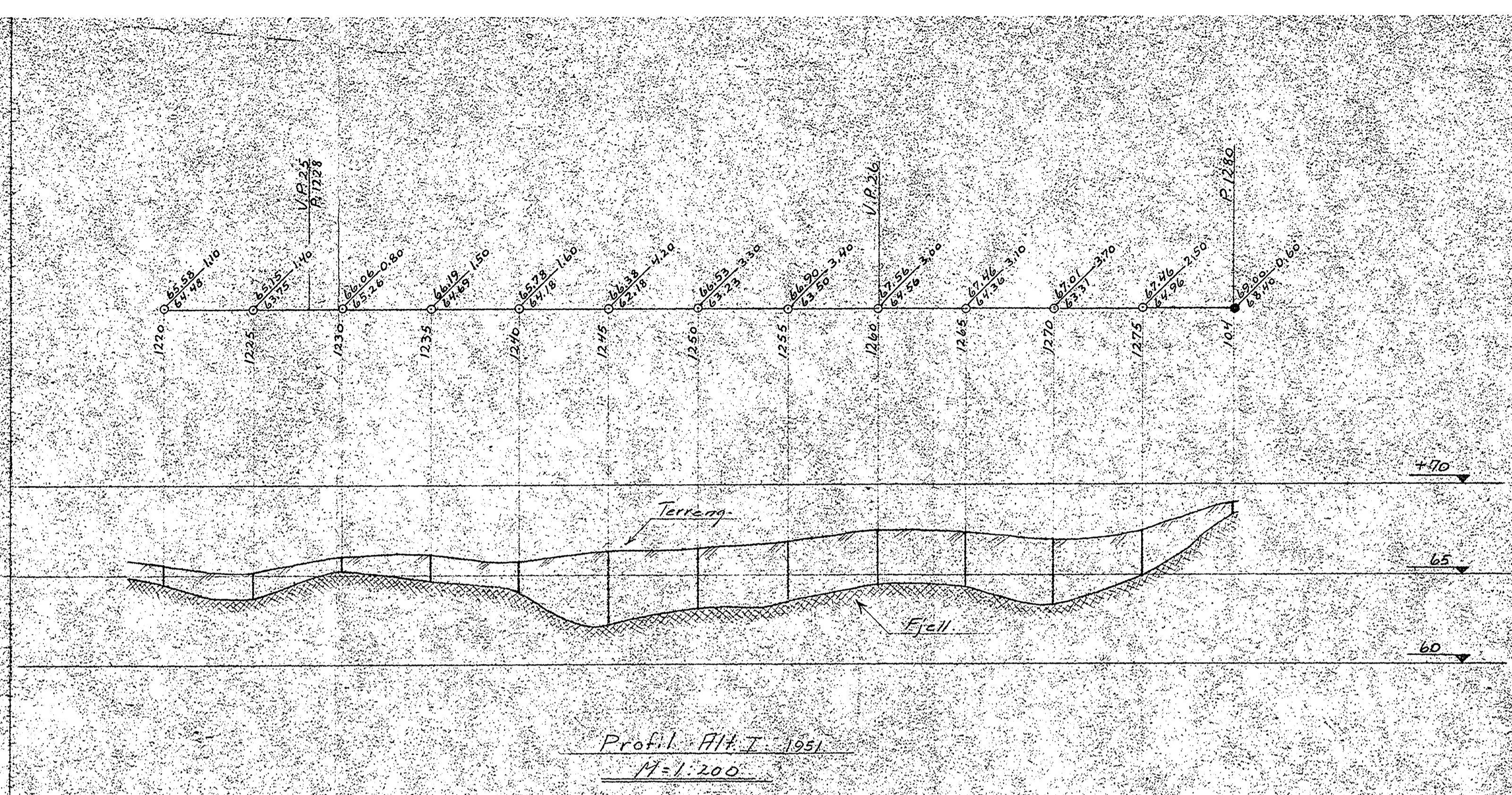
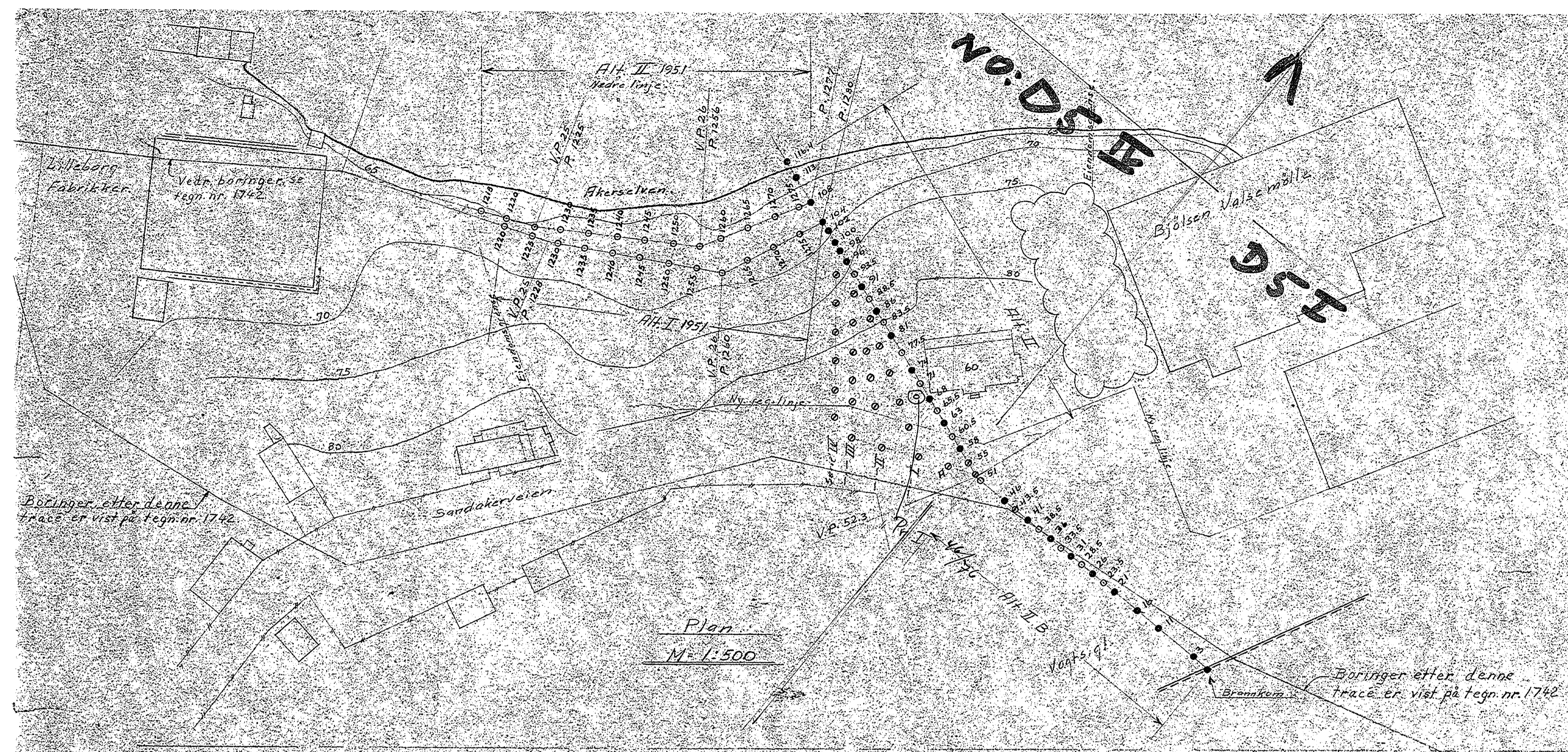
Avskjærende

Kloakk

NO: D5 I. IV

F. 28 1/10





Tilhører Undergrunds-kartverket  
Bl. 1820 110000

Kir. tegn nr 1108 Dat. 3/10-50  
Kir. tegn nr 1733 Dat. 1/10-52  
Kir. tegn nr 1742 Dat. 22/10-52

Tracé etter tegn nr 5479 G-2  
fra Oslo Vann og Kloakkvesen

• Borhull, Boret sept 1950  
○ — — — — — 1951  
○ — — — — — 1952

○ x	Borhull
x	Dypde af fjell
y	Kont. terrang
z	— — — — —
⊙	Prærsbull
v	Vannspil av vannkolum
v	Rot. halsstativ naturlig løse
h	— — — — —
f	— — — — —
k	Konkretion i tunnel m.m.
o	Organisk bestanddel (skudnings i p.m. for
c	— — — — —
ph	Seriftegning
o	Rutemål

Flusky klodde Akerelvaens bakside  
Sandakerveien 60  
No: D-5-55 D

V/ Oslo Vann og Kloakkvesen

INGENIØR-FIRMAET B.J. HAUKEID - OSLO  
GRUNNUNDRSØKELSER

M=1:500 1:200 1:100 1/2-5/100 1:50 1:25 1:10