

Geoteam

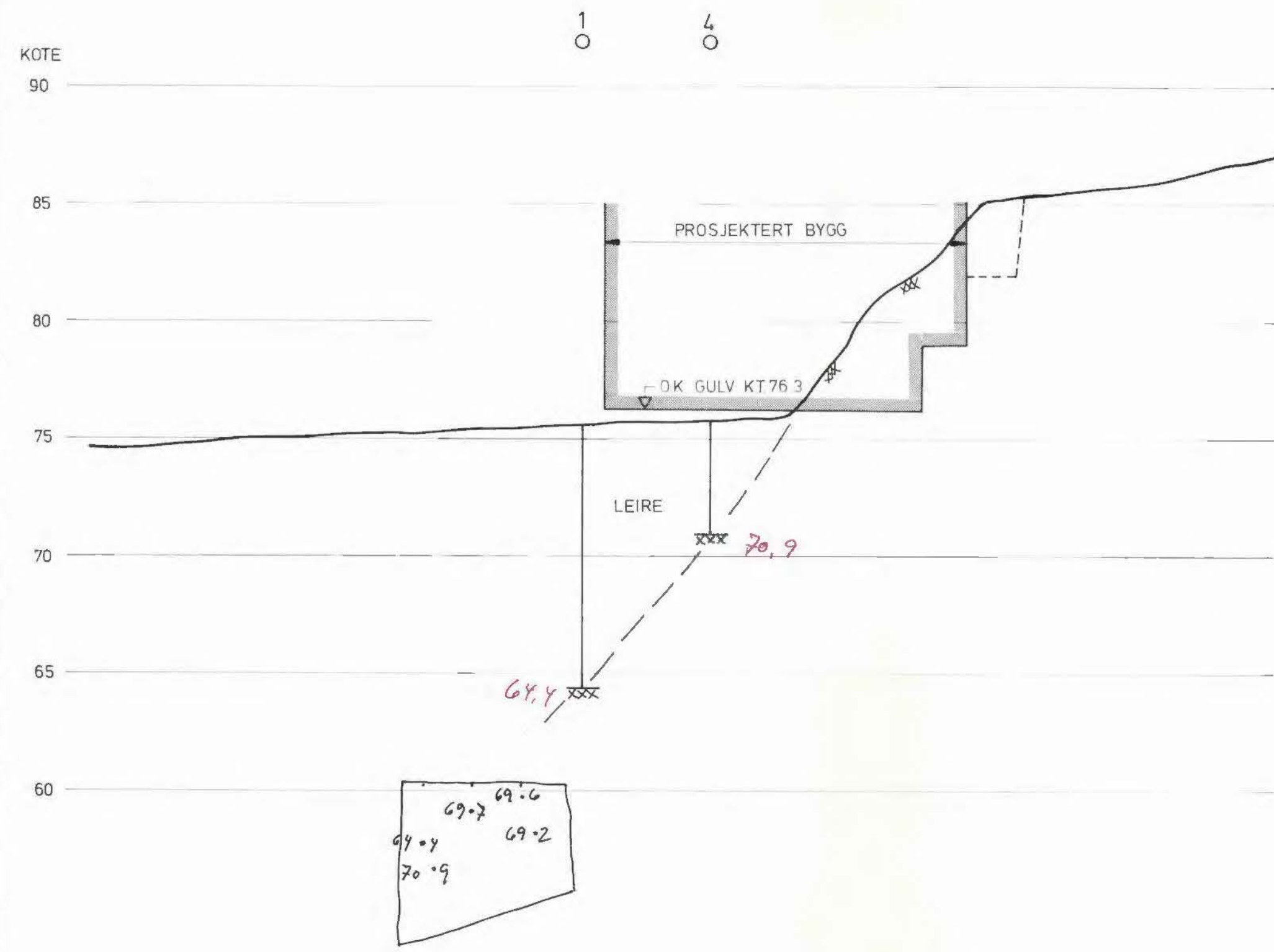
30366

Konowst 97b

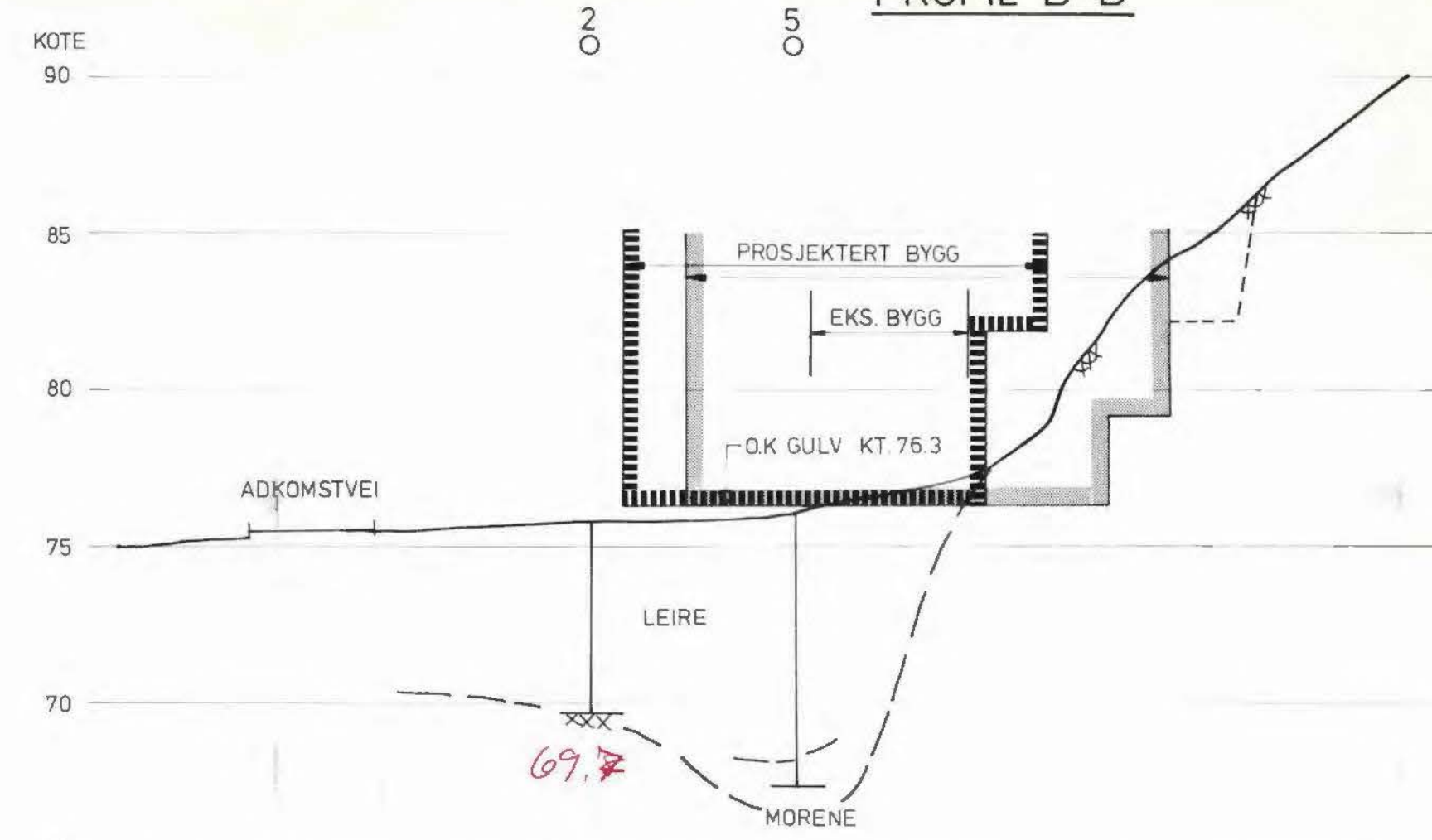
SO: F3 IV

anf. &
*

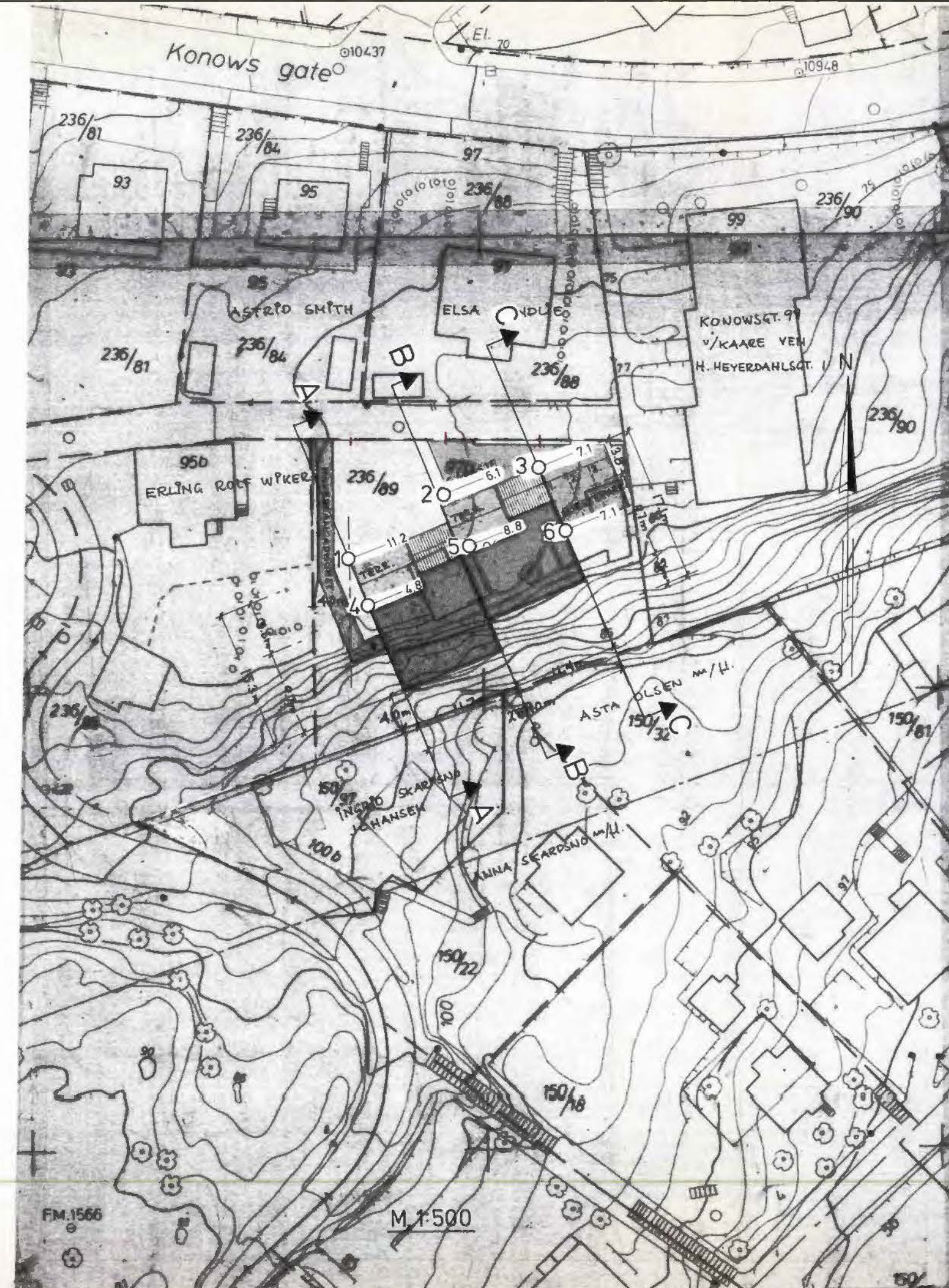
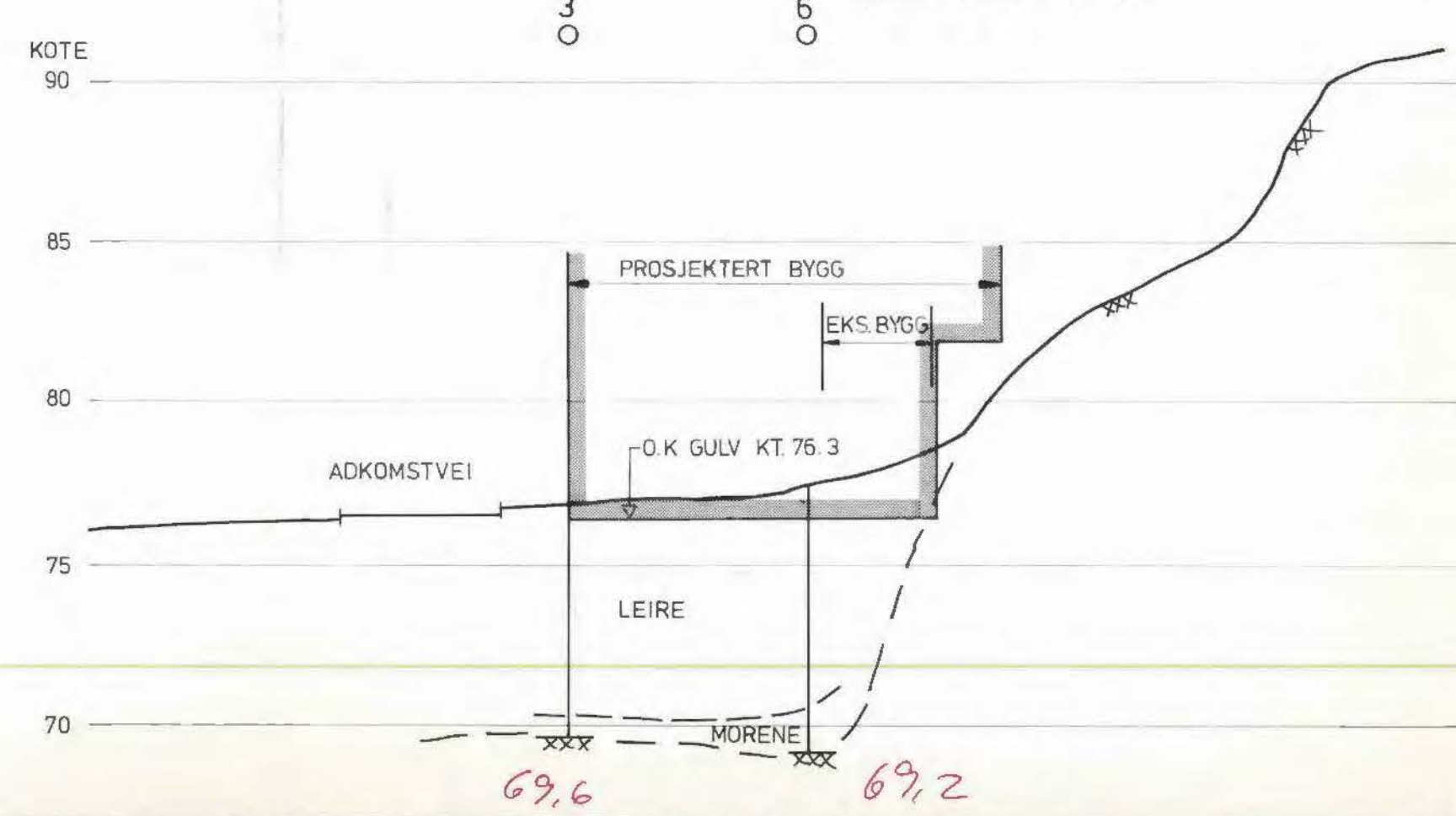
PROFIL A-A



PROFIL B-B



PROFIL C-C



- TEGNFORKLARING:
- SLAGBORING
 - TERRENGHØYDE BORET DYBDE
 - ANTATT FJELL
 - BORING AVSLUTTET
 - xxx ANTATT FJELL

GRUNNLAG: Aakerøys Arkitektkontor, nr. 201, dato 22.5.84

| | | | |
|---|------|-----------|-------------------|
| c | | | |
| b | | | |
| a | | | |
| Rev | Dato | Sign | |
| Oppdragsgiver CONSULT BYGG A/S | | | |
| Anlegg BOLIGHUS | | | |
| Sted KONOWSET. 97 B | | | |
| SITUASJONSPLAN MED BORPUNKTPASSERING | | Målestokk | Målt |
| PROFIL A, B OG C | | 1:500 | Beregnet |
| | | 1:200 | Tegn AS 25.10.85 |
| | | | Kfr |
| A/s GEOTEAM GEODESI GEOFYSIKK GEOTEKNIKK INGENIØRGEOLOGI | | | Tegn nr 30366 - 1 |