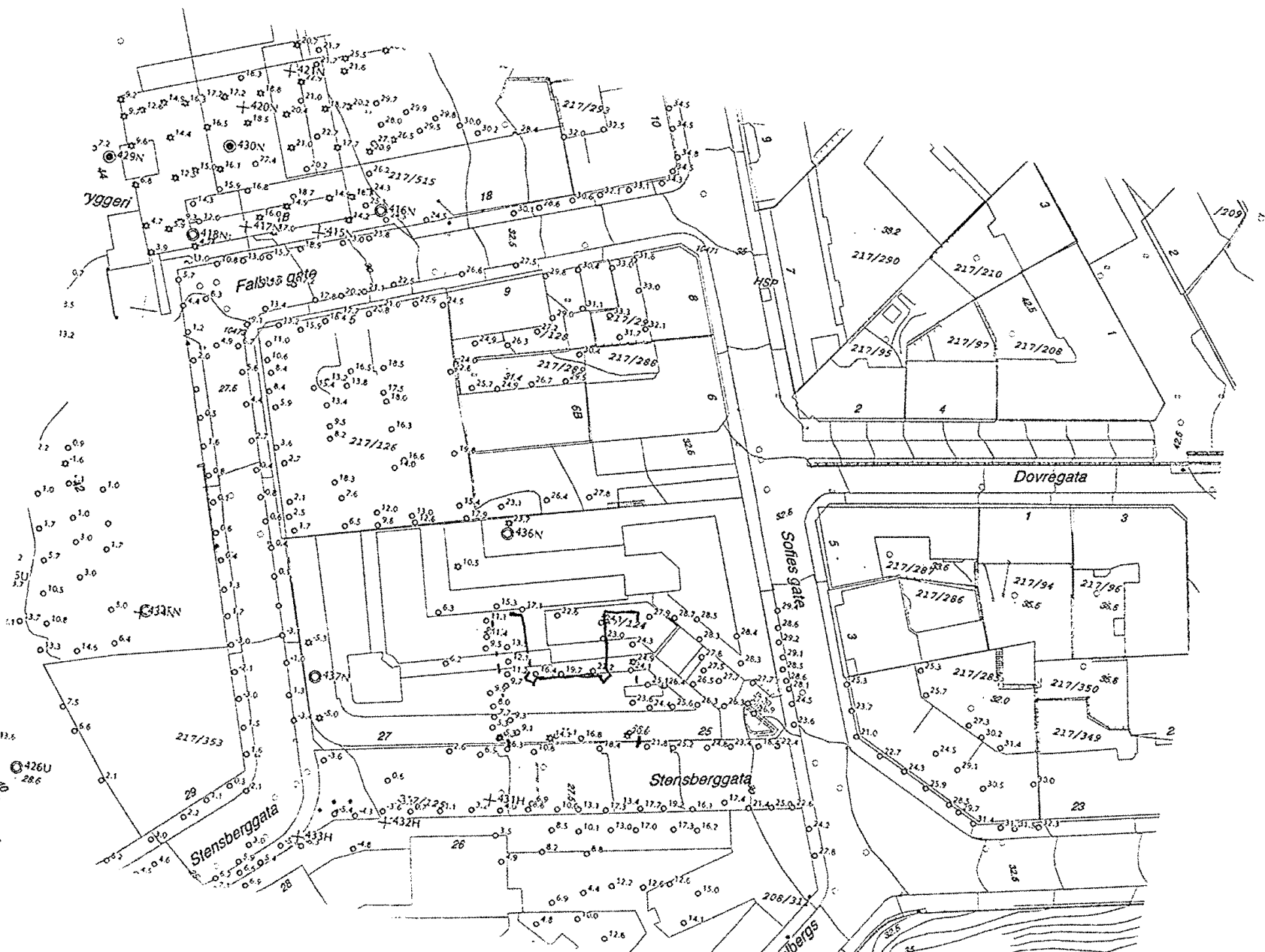


*NO: B2 IV

90

Stensberggt. 27





Falbes gate

Krungata

Glükstads gate

Hallings gate

Solfjes gate

Dovregata

Stensberggata

Holbergs gate

Stensberggata

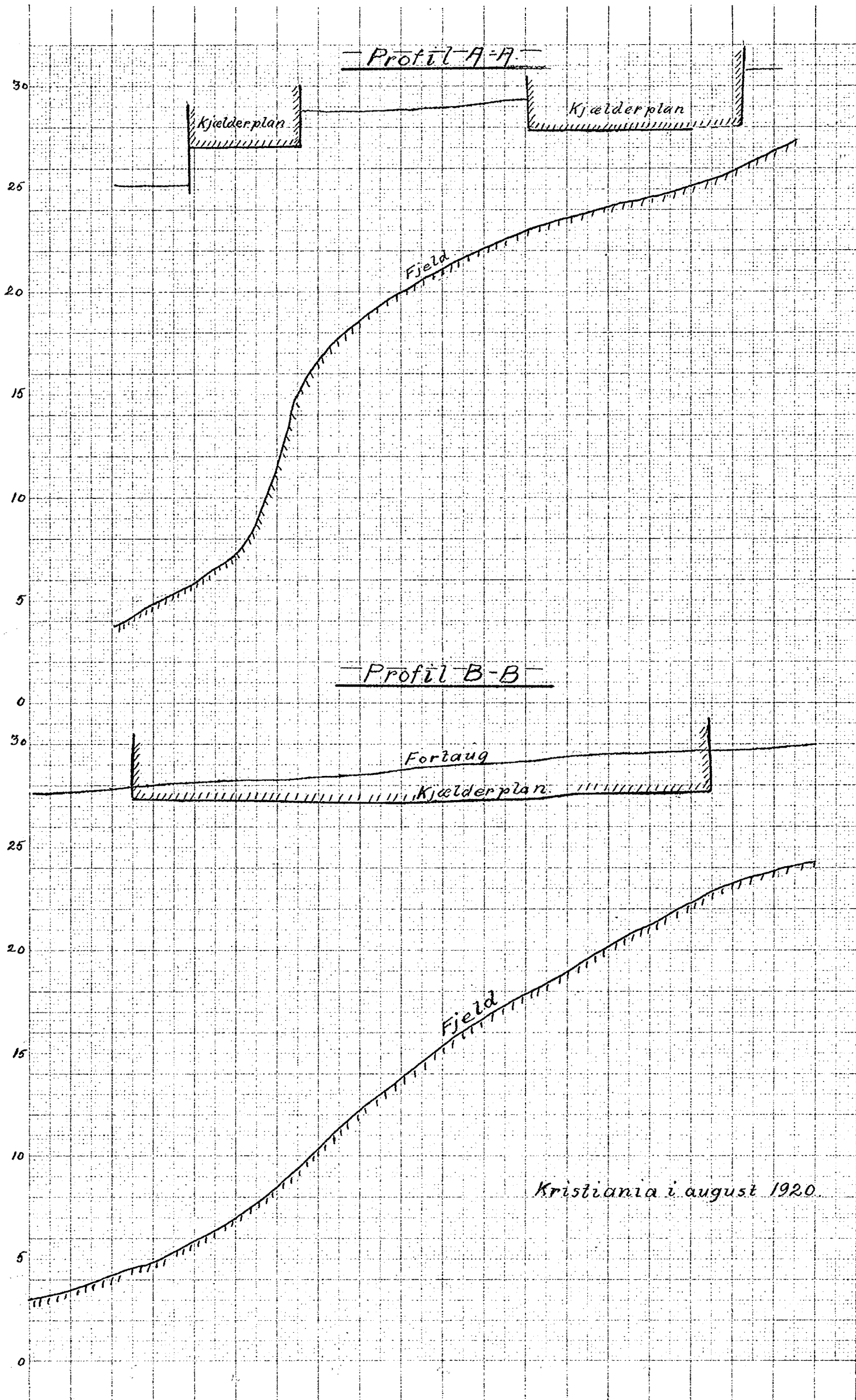
Kvinneklmikken

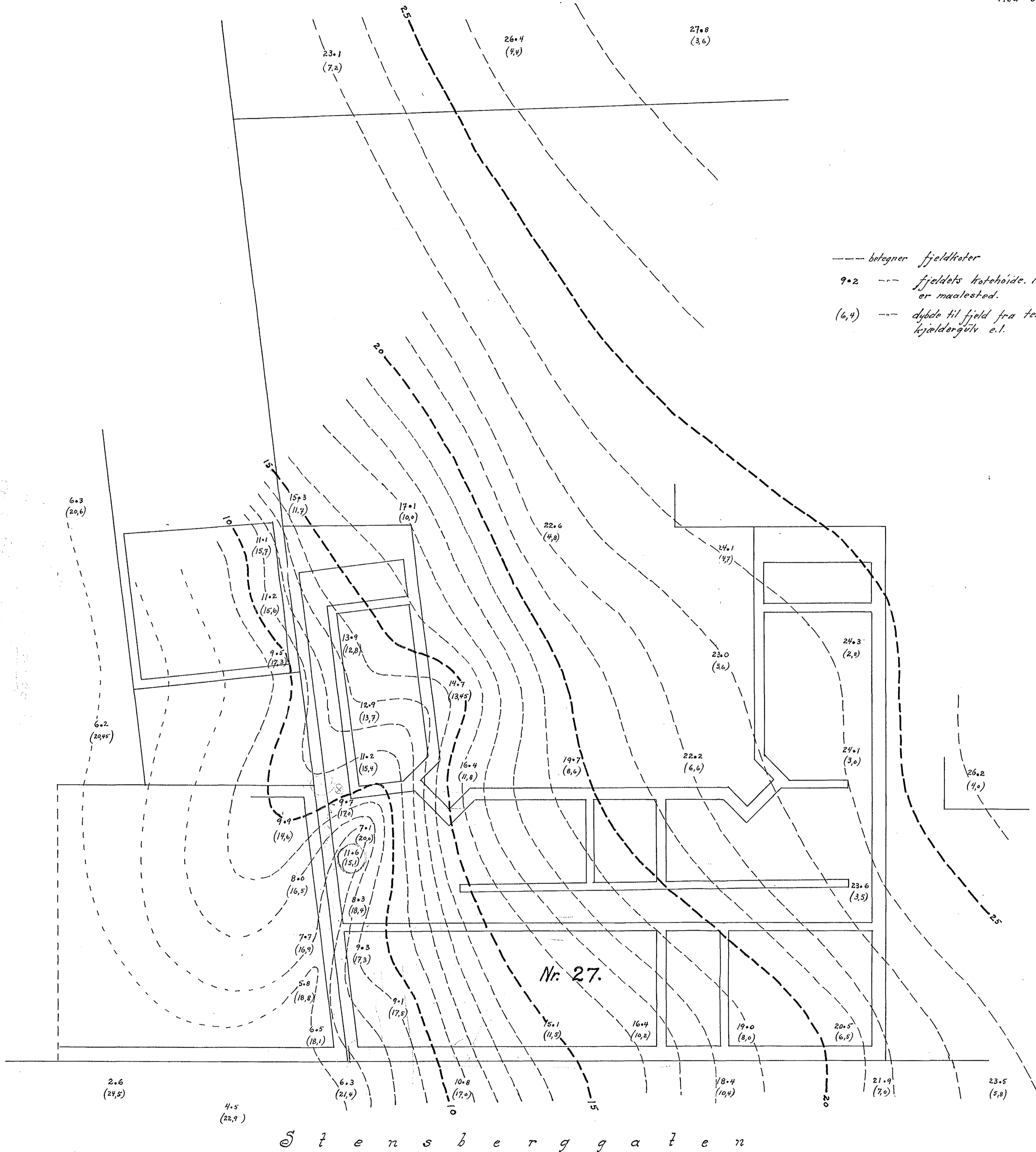
Umatr.

ien



Stensberggt. 27.





--- betegner fjeldkoter
 9.2 --- fjeldets kotehoide. Punktet er maalested.
 (6.4) --- dybde til fjeld fra terrengekjældergulv e.l.

Nr. 27.

Stensberggaten

Kristiania 27-8-1920
Oscarhøy.

GRUNDBORINGSSKEMA

Bilag No. 1
Kartbl. No. 90

Borhul No. 1		Borhul No. 2		Borhul No. 3	
Datum		Datum		Datum	
Gate <i>Stensberg</i> No. 27		Gate <i>Stensberg</i> No. 27		Gate <i>Stensberg</i> No. 27	
Planum cote 27.41		Planum cote 28.28		Planum cote 28.44	
Dybde meter	Grund	Dybde meter	Grund	Dybde meter	Grund
28		10		15	
1-32		1 12		1 18	
34		15		14	
2-31	<i>Fyld</i>	2-16	<i>Fyld</i>	2-15	<i>Fyld</i>
10		18		19	
3 8		3 9		3 22	
4		6		24	
4-3		4 6		4 6	
2		7		8	
5 3		5 8		5 8	
6		8		7	
6 8		6 7		6 6	
9		6 6		6 6	
7 8		7 7		7 5	
7 7		8 8		4	
8 5		8 8		8 3	
4		7		3	
9 10		9 6		9 4	
12		7		3	
10 10		10 8		10 3	
12		7		4	
11 13		11 8		11 3	
12		8		2	
12 10		12 9		12 3	
11		7		2	
13 10		13 7		13 3	
12		8		2	
14 13		14 8		14 4	
13		7		3	
12		15 7		15 5	
15 12		9		4	
14		16 10		16 4	
13		10		5	
17 12		17 8		17 8	
13		6			
18 12		18 6			
14		7			
19 15		19 7			
16		8			
20 15		20 7			
16		7			
21 18		21 16			
21		21.4 28			
22 23		22			

Belasting:
Bor:

Borspids: 40cm φ, 25cm lang. Statens veivæsens bor. 120kg. belastning.

Blot lere

Blot lere

Blot lere

*22 1/2 25
22.95 30*

0.5^m grus

0.5^m grus

GRUNDBORINGSSKEMA

Bilag No. 2
Kartbl. No. 90

Borhul No. 4		Borhul No. 5		Borhul No. 6		Belasting: Bor:
Datum		Datum		Datum		
Gate <i>Stensberg</i> No. 27		Gate <i>Stensberg</i> No. 27		Gate No.		
Planum cote 28.40		Planum cote 29.55		Planum cote 29.95		
Dybde meter	Grund	Dybde meter	Grund	Dybde meter	Grund	
1 12		1 12		1 15		
1 14		1 24		1 22		
2 18	Fyld	2 16	Fyld	2 9		
2 16		2 13		2 8	Fyld	
3 15		3 9		3 12		
3 8		3 6		3 13		
4 4		4 7		4 7	Blót	
4 6		4 8	Blót	4 6		
5 5		5 4		5 4	Lere	
5 3		5 5	Lere	5 3		
6 2	Blót	6 4		5 18		
6 3		6 5		5 27	Grus	
7 3	Lere	7 6		7		
7 4		7 18	Grus	8		
8 4		8		9		
9 5		9		10		
9 4		10		11		
10 4		11		12		
10.4 16	Grus	12		13		
11		13		14		
12		14		15		
13		15		16		
14		16		17		
15		17		18		
16		18		19		
17		19		20		
18		20		21		
19		21		22		
20		22				
21						
22						

Borspids: 4.0 cm φ, 25 cm lang. Statens veivæsen's bor. 120 kg belastning.

GRUNDBORINGSSKEMA

Bilag No. 3
Kartbl. No. 90

Borhul No. 7	Borhul No. 9	Borhul No. 10			
Datum	Datum	Datum			
Gate <i>Stensberg</i> No. 27	Gate <i>Stensberg</i> No. 27	Gate <i>Stensberg</i> No. 27			
Planum cote 30,82	Planum cote 27,48	Planum cote 27,27			
Dybde meter	Grund	Dybde meter	Grund	Dybde meter	Grund
1 8	Fyld	1 9	Fyld	1 9	Fyld
1 9		1 10		1 10	
2 6	Lere	2 8	Blot lere	2 10	Blot lere
2 6		2 6		2 12	
3 15	15cm grus	3 5	Blot lere	3 11	Blot lere
3 16		3 0		3 4	
4 18	15cm grus	4 2	Blot lere	4 3	Blot lere
4 12		4 3		4 3	
5	Kullsten	5 4	Blot lere	5 2	Blot lere
6		5 3		5 4	
7	Blot lere	6 0	Blot lere	6 3	Blot lere
8		6 3		6 3	
9	Blot lere	7 1	Blot lere	7 2	Blot lere
10		7 0		7 2	
11	Blot lere	8 1	Blot lere	8 4	Blot lere
12		8 1		8 4	
13	Blot lere	9 2	Blot lere	9 5	Blot lere
14		9 4		9 3	
15	Blot lere	10 4	Blot lere	10 4	Blot lere
16		10 5		10 5	
17	Blot lere	11 6	Blot lere	11 6	Blot lere
18		11 5		11 8	
19	Blot lere	12 4	Blot lere	12 8	Blot lere
20		12 4		12 9	
21	Blot lere	13 7	Blot lere	13 10	Blot lere
22		13 6		13 10	
23	Blot lere	14 8	Blot lere	14 11	Blot lere
24		14 8		14 11	
25	Blot lere	15 8	Blot lere	15 11	Blot lere
26		15 8		15 11	
27	Blot lere	16 8	Blot lere	16 11	Blot lere
28		16 8		16 11	
29	Blot lere	17 8	Blot lere	17 12	Blot lere
30		17 8		17 12	
31	Blot lere	18 10	Blot lere	18 13	Blot lere
32		18 10		18 13	
33	Blot lere	19 11	Blot lere	19 14	Blot lere
34		19 11		19 14	
35	Blot lere	20 11	Blot lere	20 15	Blot lere
36		20 11		20 15	
37	Blot lere	21 11	Blot lere	21 17	Blot lere
38		21 11		21 17	
39	Blot lere	22 11	Blot lere	22 18	Blot lere
40		22 11		22 18	
41	Blot lere	23 11	Blot lere	23 18	Blot lere
42		23 11		23 18	
43	Blot lere	24 11	Blot lere	24 18	Blot lere
44		24 11		24 18	
45	Blot lere	25 11	Blot lere	25 18	Blot lere
46		25 11		25 18	
47	Blot lere	26 11	Blot lere	26 18	Blot lere
48		26 11		26 18	
49	Blot lere	27 11	Blot lere	27 18	Blot lere
50		27 11		27 18	
51	Blot lere	28 11	Blot lere	28 18	Blot lere
52		28 11		28 18	
53	Blot lere	29 11	Blot lere	29 18	Blot lere
54		29 11		29 18	
55	Blot lere	30 11	Blot lere	30 18	Blot lere
56		30 11		30 18	
57	Blot lere	31 11	Blot lere	31 18	Blot lere
58		31 11		31 18	
59	Blot lere	32 11	Blot lere	32 18	Blot lere
60		32 11		32 18	
61	Blot lere	33 11	Blot lere	33 18	Blot lere
62		33 11		33 18	
63	Blot lere	34 11	Blot lere	34 18	Blot lere
64		34 11		34 18	
65	Blot lere	35 11	Blot lere	35 18	Blot lere
66		35 11		35 18	
67	Blot lere	36 11	Blot lere	36 18	Blot lere
68		36 11		36 18	
69	Blot lere	37 11	Blot lere	37 18	Blot lere
70		37 11		37 18	
71	Blot lere	38 11	Blot lere	38 18	Blot lere
72		38 11		38 18	
73	Blot lere	39 11	Blot lere	39 18	Blot lere
74		39 11		39 18	
75	Blot lere	40 11	Blot lere	40 18	Blot lere
76		40 11		40 18	
77	Blot lere	41 11	Blot lere	41 18	Blot lere
78		41 11		41 18	
79	Blot lere	42 11	Blot lere	42 18	Blot lere
80		42 11		42 18	
81	Blot lere	43 11	Blot lere	43 18	Blot lere
82		43 11		43 18	
83	Blot lere	44 11	Blot lere	44 18	Blot lere
84		44 11		44 18	
85	Blot lere	45 11	Blot lere	45 18	Blot lere
86		45 11		45 18	
87	Blot lere	46 11	Blot lere	46 18	Blot lere
88		46 11		46 18	
89	Blot lere	47 11	Blot lere	47 18	Blot lere
90		47 11		47 18	
91	Blot lere	48 11	Blot lere	48 18	Blot lere
92		48 11		48 18	
93	Blot lere	49 11	Blot lere	49 18	Blot lere
94		49 11		49 18	
95	Blot lere	50 11	Blot lere	50 18	Blot lere
96		50 11		50 18	
97	Blot lere	51 11	Blot lere	51 18	Blot lere
98		51 11		51 18	
99	Blot lere	52 11	Blot lere	52 18	Blot lere
100		52 11		52 18	

Belastning:
Bor:

Borspids: 40cm φ, 25cm lang. Statens veivæsens bor. 120 kg belastning.

30cm grus

45cm grus

20,45 38

GRUNDBORINGSSKEMA

Bilag No. 4
Kartbl. No. 90

Borhul No. 11		Borhul No. 12		Borhul No. 13	
Datum		Datum		Datum	
Gate <i>Stensberg</i> No. 27		Gate <i>Stensberg</i> No. 27		Gate <i>Stensberg</i> No. 27	
Planum cote		Planum cote		Planum cote	
Dybde meter	Grund	Dybde meter	Grund	Dybde meter	Grund
1 16		1 10		1 10	
1 17		1 12		1 14	
2 15	Fyld	2 12	Fyld	2 13	Fyld
2 13		2 14		2 14	
3 21		3 8		3 22	
4 8		4 4	Blöt lere	4 6	Lere
5 8		5 3		4 4	
6 5	Lere	6 3		5 4	
7 7		7 8		6 6	
8 9		7.2 10	20cm. grus	7 7	
9 10		8 8			8 8
10 12	Antagelig gruslag	9 9		9 9	
11 13		10 12		10 12	Borhul nr. 14. Planum:cote:
12 14		11 11		11 12	
13 15		12 12		11 11	Fyld
14 16	Lere	13 13		12 13	
15 15			14 14		13 18
16 17		15 15		14 24	Fast lere
17 18		16 16		15 27	
18 17	22½ 20	17 17		16 10	D=3.6
19 18	23 21	18 18		17 15	
20 19	24 22	19 19		18 16	
21 20	24½ 32	20 20		19 17	
22 19	60cm. grus	21 21		20 20	
22 19		22 22		21 21	

Belastning:
Bor:

Borspids: 40cm. φ, 20cm lang. Statens veivassens bor. 120 kg. belastning.