

Tilhører Undergrunnsarbeidet  
MA Ikke fjern

G E O T E A M

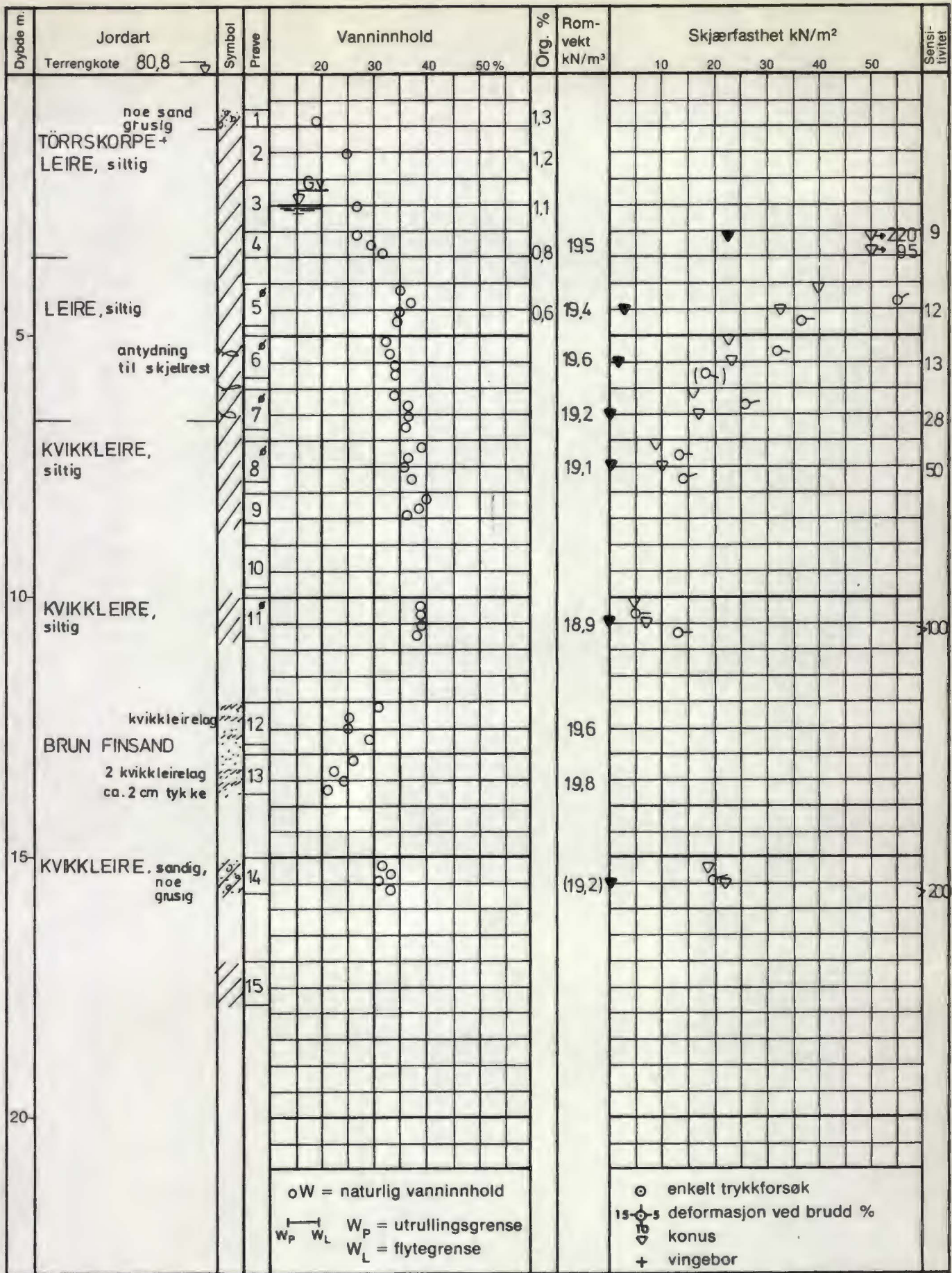
8339

Bergensgaten 3

Aldersbolig, Bjølsen

NO: C 6 I

★



Ø = ødometer      P = permeabilitetsforsøk      K = kornfordeling      T = triaksialforsøk

NO: C 6 II

ALDERSBOLIG, BJÖLSEN, <i>Bergensgt 3</i>  <b>BORPROFIL</b>	Boring nr:	I	Dato boret:	1983
	Tegnet av:	SW	Godkjent:	
A/s GEOTEAM			Tegn. nr.:	8339-3

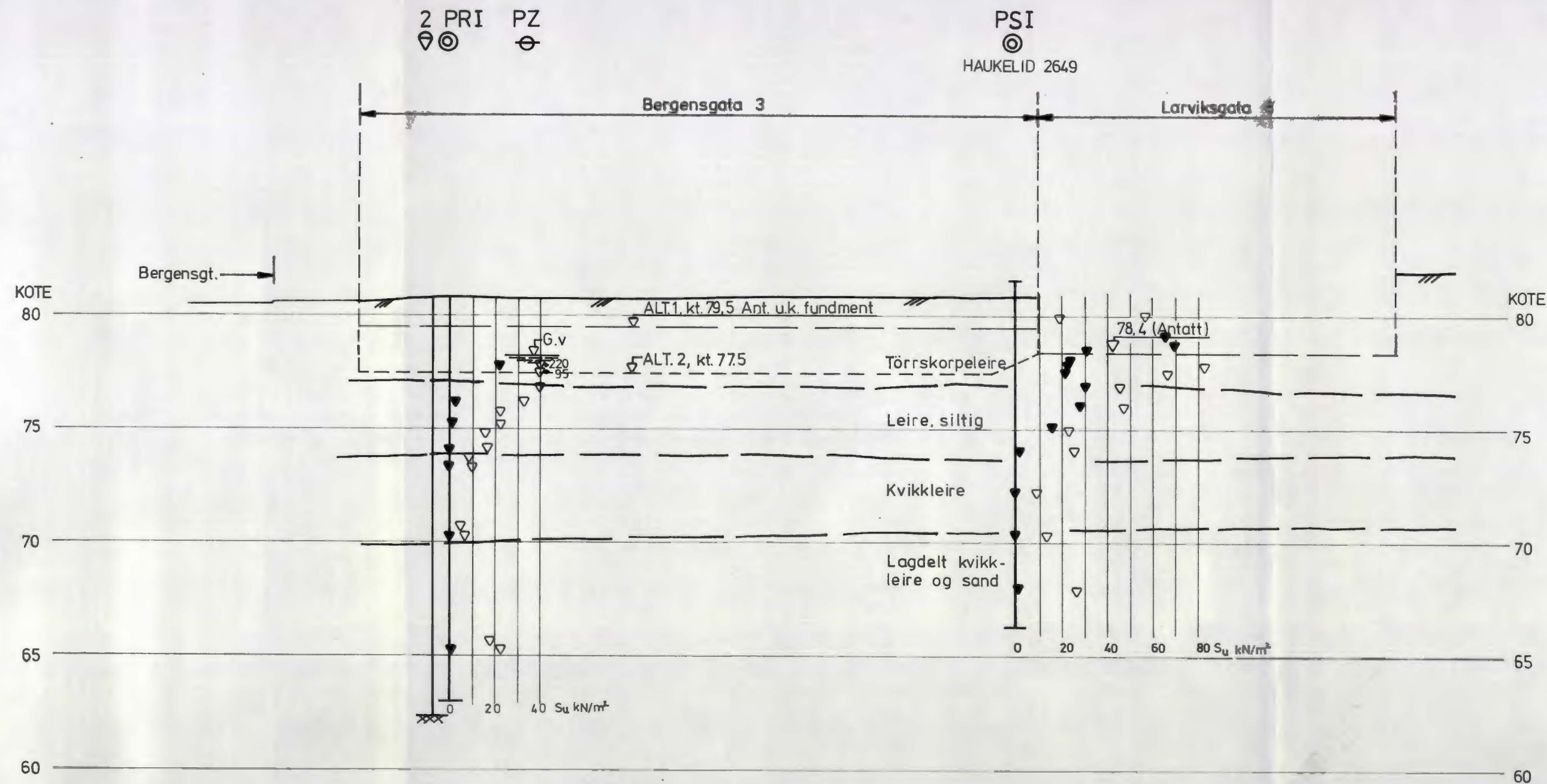


Finansier Undergrundskartverket  
 Håge Hjørnes

- (G) A/S GEOTEAM
- (H) BJØRGULF HAUKEID, OSLO 57/23 (2649)
- (N) NOTEBY A/S 1361 7 6463 Pp 202
- ⊙ PRØVESERIE
- DREIESONDERING
- HEIARBORING
- ⊕ VINGEBORING
- TERRENGKOTE
- KOTE ANT. FJELL
- BORET DYBDE

Grunnlagspunkter: Pp 097 og Pp 098 og Fm 1151, Oslo kommune		
c		
b		
a		
Rev.	Dato	Sign.
Oppdragsgiver: STIFTELSEN BETLEHMSHEIMEN		
Anlegg: ALDERSBOLIG		
Sted: BERGENSGATA 3, BJØLSEN N/O: CG II		
SITUASJONSPLAN med borpunktsplassering		Målestokk 1:200
		Målt Berogn. Tegn. S.W. 20/1-83 Kfr.
A/s GEOTEAM GEOTEAM AS GEOTEAM AS GEOTEAM AS		Tegn. nr. 8339-2

PROFIL I-I



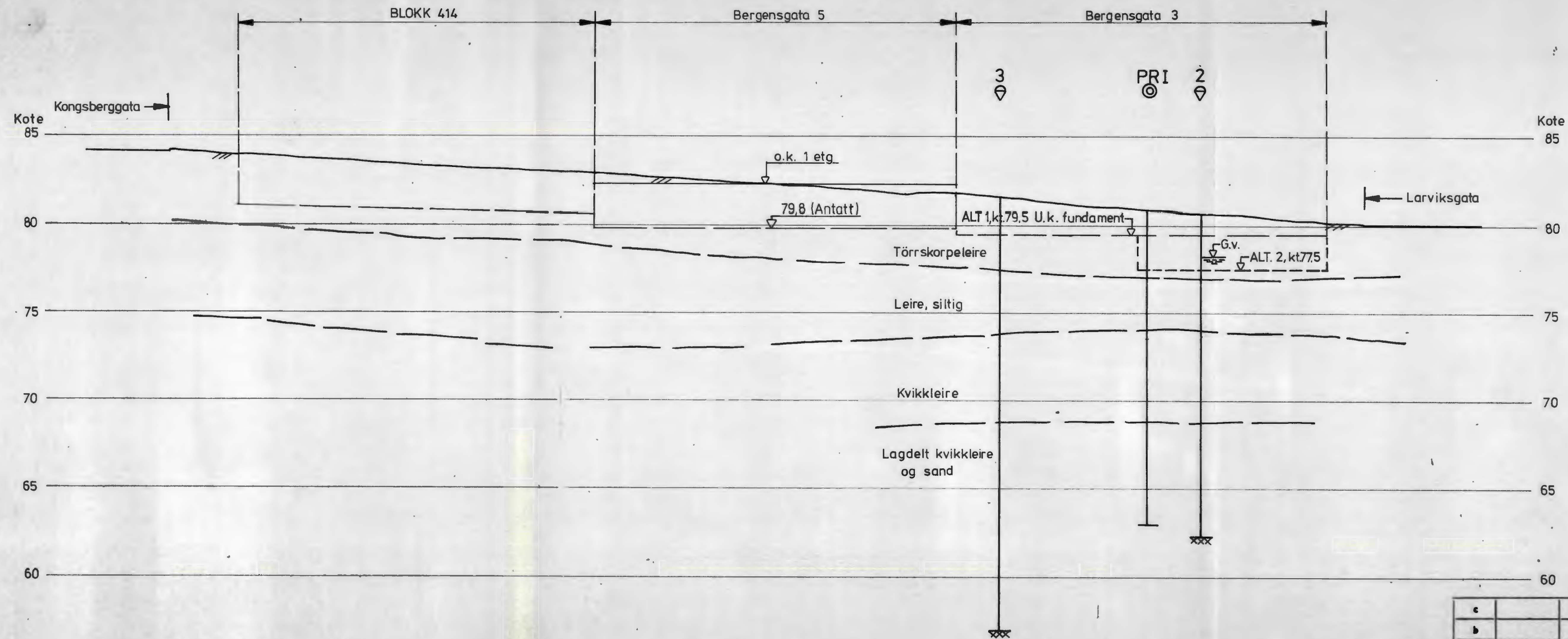
TEGNFORKLARING

- ⊙ PRÖVESERIE
- ▽ DREIETRYKKSONDERING
- ⊖ PIEZOMETER
- ┆ BORING AVSLUTTET
- ✱ ANTATT FJELL

c			
b			
a			
Rev.	Dato	Sign.	
Oppdragsgeber: STIFTELSEN BETLEHEMSHEIMEN			
Anlegg: ALDERSBOLIG			
Sted: BERGENSGATA 3, BJØLSEN NO: C6 II			
PROFIL I-I med borresultater og jordartsbeskrivelse		Målestokk	Målt.
		1:200	Beregn.
			Tegn. SW
			20/1-83
		Tegn. nr. 8339-10	

PROFIL II-II

Tilhører Undergrundskartverket  
Må ikke fjernes



- ⊙ PRÖVESERIE
- ▽ DREIETRYKKSONDERING
- ┆ BORING AVSLUTTET
- xxx ANTATT FJELL

c			NO:CG II	
b				
a				
Rev.	Dato	Sign.		
Oppdragsgiver:		STIFTELSEN BETLEHEMSHEIMEN		
Anlegg:		ALDERSBOLIG		
Sted:		BERGENSGATA 3, BJØLSEN		
Profil II-II med borresultater og jordartsbeskrivelse			Målestokk	Målt
			1:200	Beregnet
			Tegn. S.W.	20/1-83
			Klr.	
			Tegn. nr. 8339-11	