

*NO: D5^I

286

Sandakervn. 61
med trasé til 79

OSCAR LARGE

INGENIØR

Se VA. 681 og 680

Kristiania,

2. august 1924.

Boringer for Sandakerveien 31 og 33.

Rapport:

1. Sandakerveien 31:

Boringer nr. 1-4: Anvendt dreiebor uten anvendelse av vand ved boringen. Øverst 3-4 m. stolpelere, derunder bløtere lere avbrudt av t ynde sandlag med ca. $\frac{1}{2}$ m. mellemrum. Ingen grus paa fjeld. Meget tydelig fjeld.

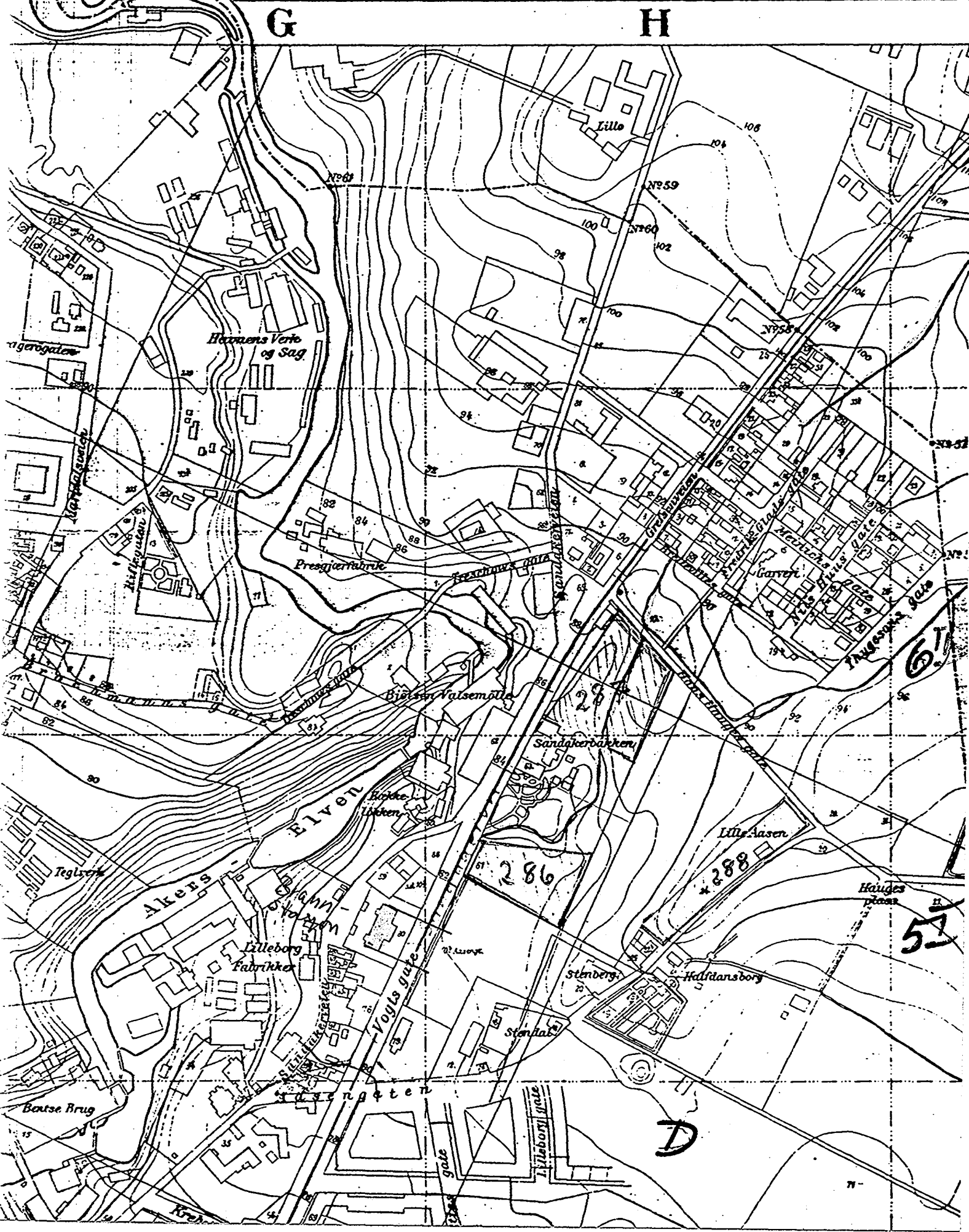
Boringer nr. 5-11: Anvendt slagbor med anvendelse av vand de første 4 m., siden dreiebor. Øverst 3-4 m. meget haard stolpelere, derunder bløtere lere. Paa fjeld et 1-1,5 m. tykt lag meget fast, grov grus, som gjorde det vanskelig at bestemme fjeldet.

Boringer nr. 12-22: Anvendt slagbor de første 4 m., siden vandspylebor. Øverst 3-4 m. meget haard stolpelere, siden bløtere lere. Tyndt gruslag paa fjeld.

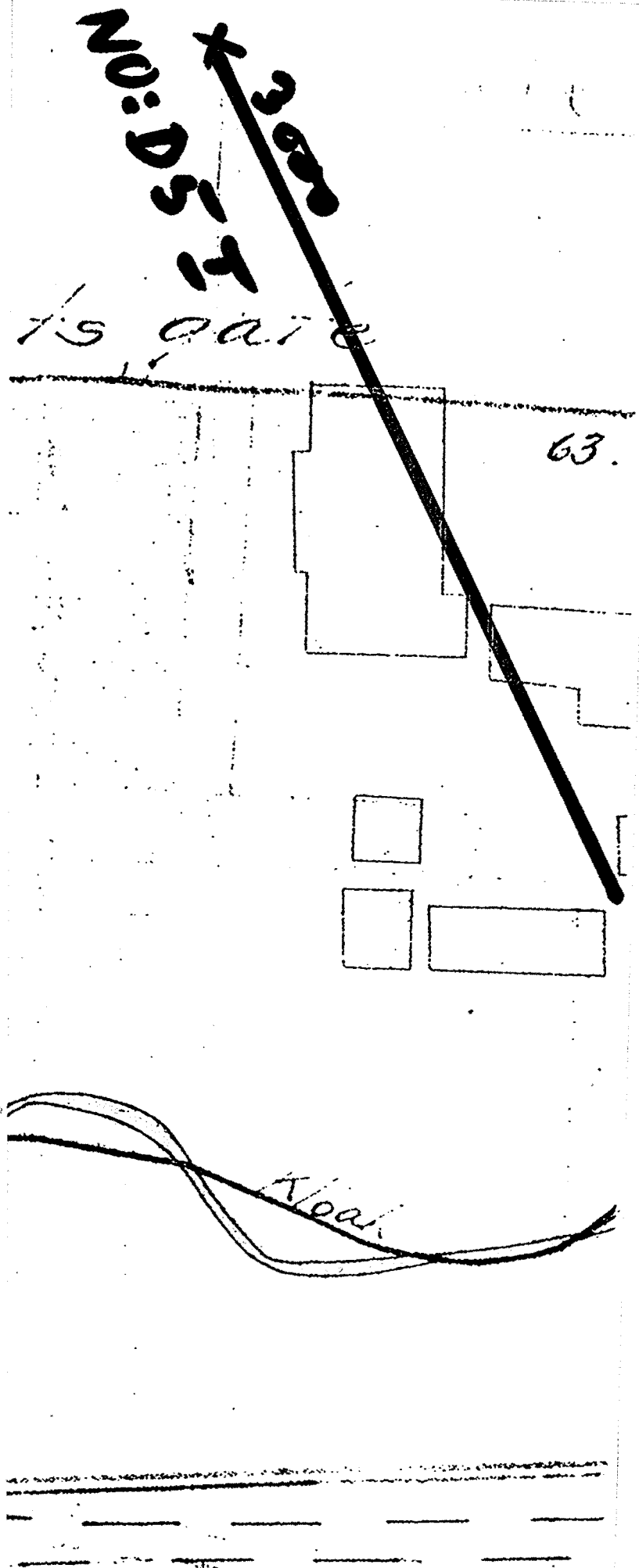
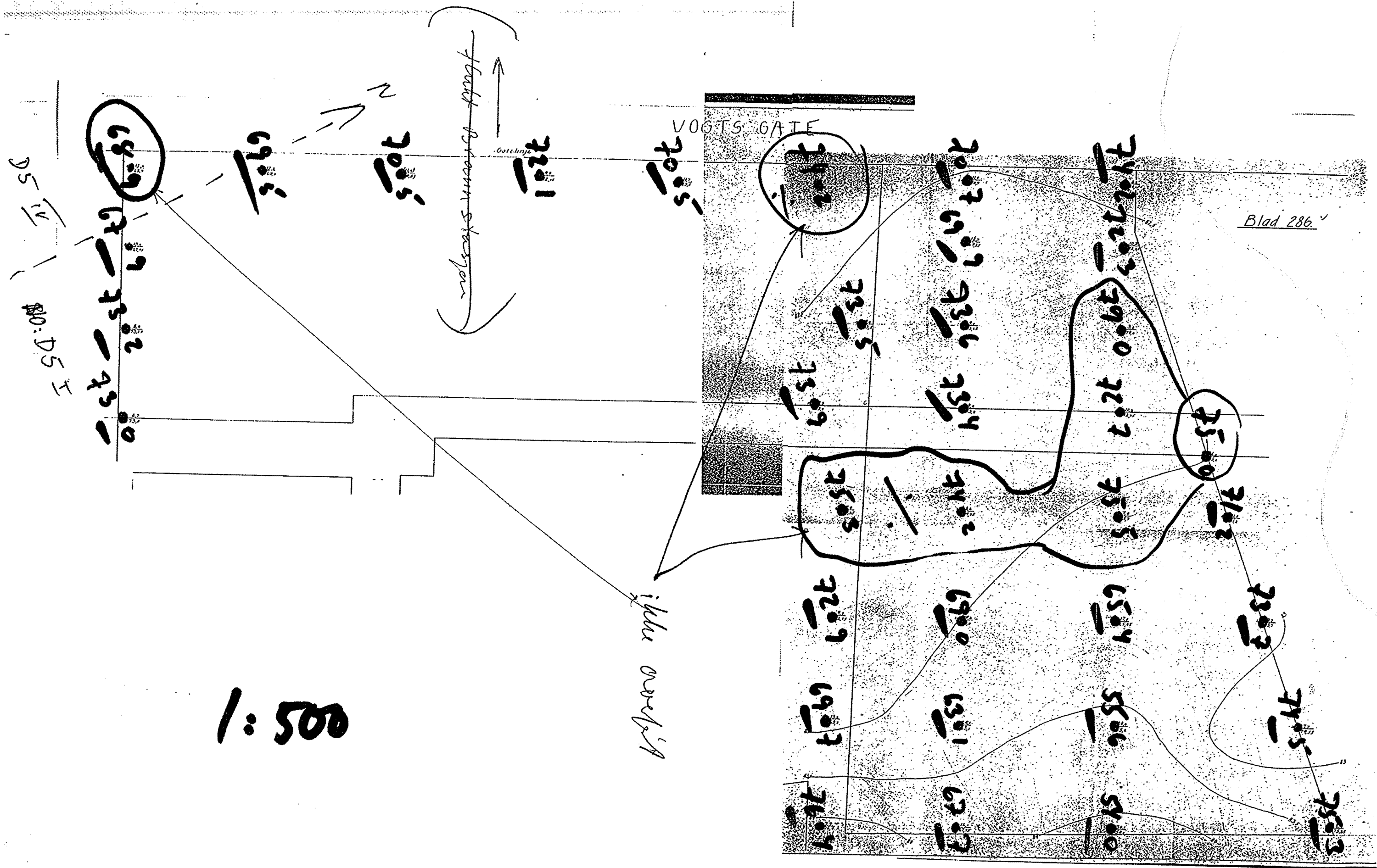
Boringer nr. 23-33: Samme forhold som ved boringer nr. 5-11.

Oslo 1:4000 1921

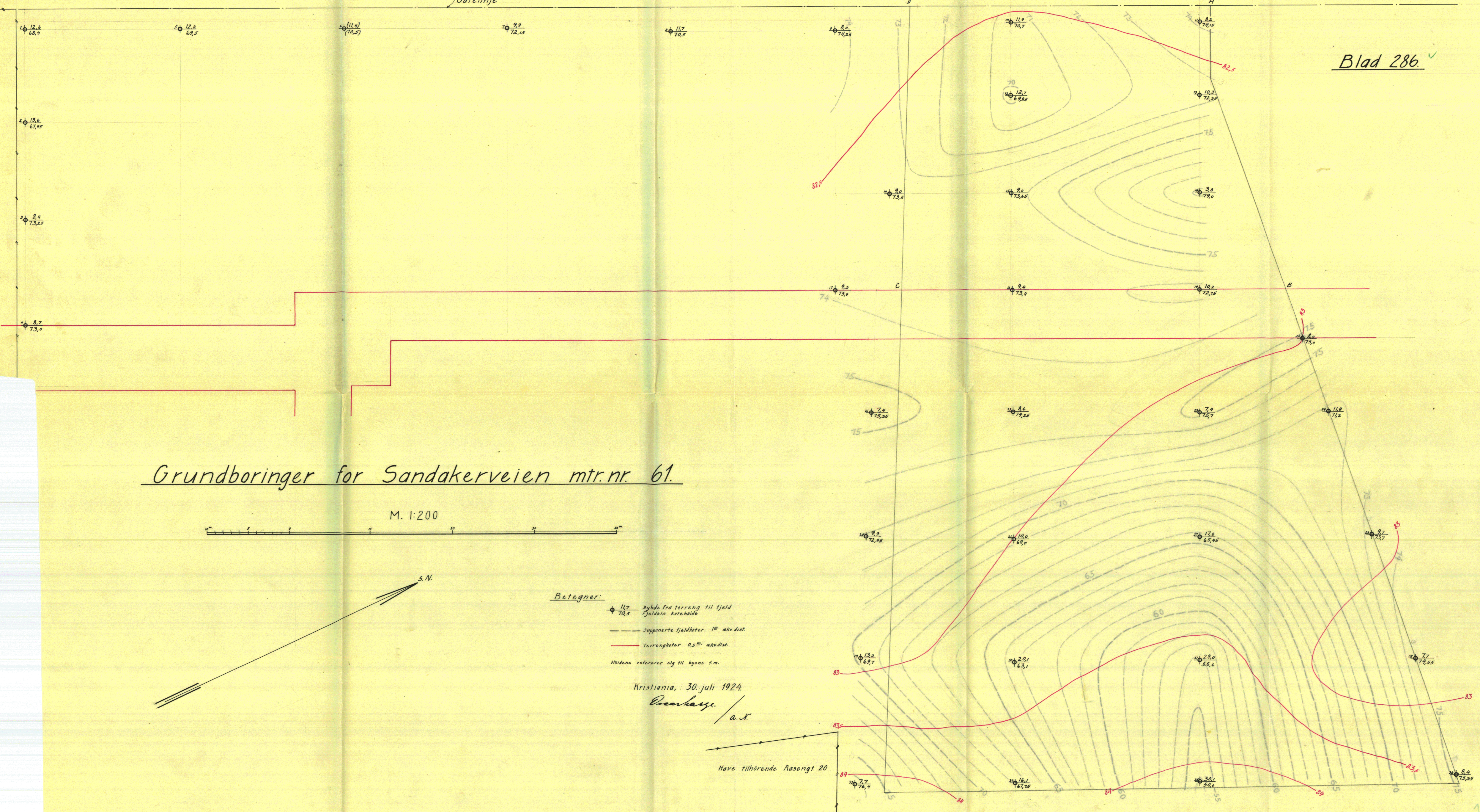
Bilag til Bl 286



Bl. 286





Gatelinje



Grundboringer for Sandakerveien mtr. nr. 61.

M. 1:200



Betegner:

- ◆ 11.7 / 70.5 Dybde fra terrang til fjeld fjeldets kotehøide
- Supponerte fjeldkoter 1^m akvdist
- Terrangkoter 0,5^m akvdist.
- Høidene refererer sig til byens f.m.

Kristiania, 30. juli 1924.

Oscar Larsen / a. K.

