

*NO: C5 IV

209

Sandehordgt. 3

Mogaten 1-3

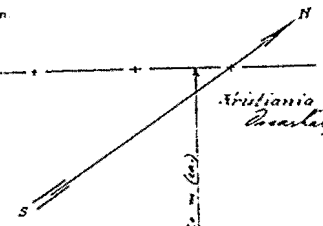

Hortengt. 10

areal ved Stavangerbyen
mellom flortengaren og Mogaten.~

Bl. 209

med 4 kiloy

M 1:200



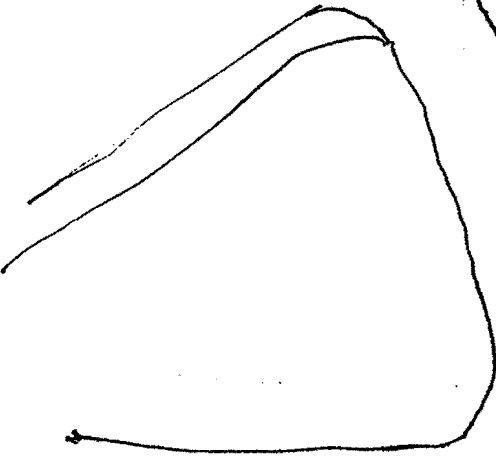
Bygrense.

- Beløper:
- Dette lags lammes eiendom
 - og fjøslik beletning
 - Terrangheiter & m. utvidet
 - Separerte fjøslikker. En etc.
 - Wiltens refererer sig til byens plan.

STAVANGERGATEN (og regulerig)

Kristiania juni 1923
Borshavn.

R.P.

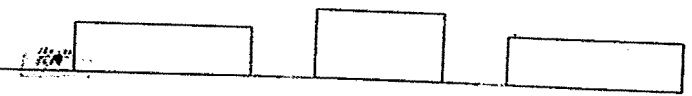
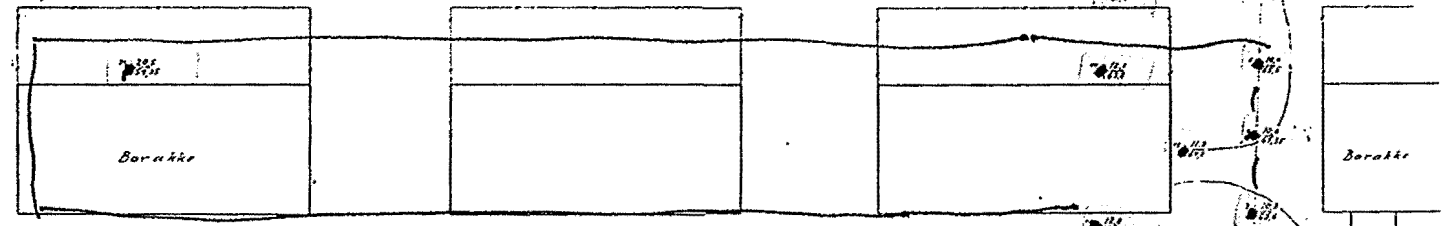


H O R T E N G A T E N

M O G A T E N

STAVANGERGATEN (sivertende)

— idag SANDEFjordgt. —



Beløperne er utvalgt
og utvalgt utvalgt.

Les heringer for barakk nr. 235, se dette.

1:500
Kart 1923

3 Boniør fra
Bl. 235

for *areal ved Skovengenst. x Skovengen* utført april 1923

Borhul nr. 25			Borhul nr. 27			Borhul nr. 29			Borhul nr. 31			Borhul nr. 31			Borhul nr. 32		
Belastn. 120 kg.			Belastn. 120 kg.			Belastn. 120 kg.			Belastn. 120 kg.			Belastn. fortsatteles kg.			Belastn. 120 kg.		
Planum cote 74,37			Planum cote 74,53			Planum cote 74,84			Planum cote 75,1			Planum cote			Planum cote 75,2		
Dybde	i m.	Grund	Dybde	i m.	Grund	Dybde	i m.	Grund	Dybde	i m.	Grund	Dybde	i m.	Grund	Dybde	i m.	Grund
1	x	Fylling	1	x	Stolpeler	1	x	Stolpeler	1	x		1	0		1	x	Stolpeler
2	43		2	38		2	39		2	76		2	0		2	72	
3	28	Faest lev	3	25		3	23		3	71		3	4	Litt græs	3	60	
4	7	Blat lev	4	3		4	10		4	12		4	6	lev	4	10	
5	4		5	2		5	3		5	4		5	3		5	6	
6	4		6	0		6	0		6	4		6	0		6	4	
7	0	Mangt	7	0		7	0		7	0		7	0		7	4	
8	0	blat lev	8	0		8	0		8	0		8	0		8	3	
9	0		9	0		9	0		9	0		9	0		9	0	
10	0		10	0		10	0		10	0		10	0		10	0	
11	0		11	0		11	0		11	0		11	0		11	0	
12	0		12	0		12	0		12	0		12	0		12	0	
13	0		13	0		13	0		13	0		13	0		13	0	
14	0		14	0		14	0		14	0		14	0		14	0	
15	0		15	0		15	0		15	0		15	0		15	0	
16	0		16	0		16	0		16	0		16	0		16	0	
17	0		17	0		17	0		17	0		17	0		17	0	
18	0		18	0		18	0		18	0		18	0		18	0	
19	0		19	32,97m land		19	0		19	0		19	0		19	0	
20	0		20	D. 18,7m		20	0		20	0		20	0		20	0	
21	0		21	fjeld		21	0		21	0		21	0		21	0	
22	0		22			22	0		22	0		22	0		22	0	
23	0		23			23	0		23	0		23	0		23	0	
24	0		24			24	0		24	0		24	0		24	0	

for *areal ved Skovengenst. x Skovengen* utført april 1923

Borhul nr. 44			Borhul nr. 46			Borhul nr. 48			Borhul nr.			Borhul nr.			Borhul nr.		
Belastn. 120 kg.			Belastn. 120 kg.			Belastn. 120 kg.			Belastn. kg.			Belastn. kg.			Belastn. kg.		
Planum cote 75,9			Planum cote 75,93			Planum cote 74,86			Planum cote			Planum cote			Planum cote		
Dybde	i m.	Grund	Dybde	i m.	Grund	Dybde	i m.	Grund	Dybde	i m.	Grund	Dybde	i m.	Grund	Dybde	i m.	Grund
1	x	Fylling	1	x	Stolpeler	1	x	Stolpeler	1			1			1		
2	68		2	41		2	9	Blå lev	2			2			2		
3	60		3	23		3	14		3			3			3		
4	54		4	11		4	6		4			4			4		
5	10		5	7		5	0		5			5			5		
6	7		6	7		6	0		6			6			6		
7	6		7	8		7	0		7			7			7		
8	6		8	9		8	0		8			8			8		
9	4		9	6		9	0		9			9			9		
10	3		10	5		10	0		10			10			10		
11	0		11	4		11	0		11			11			11		
12	0		12	3		12	0		12			12			12		
13	0		13	2		13	0		13			13			13		
14	0		14	2		14	0		14			14			14		
15	0		15	2		15	0		15			15			15		
16	0		16	2		16	0		16			16			16		
17	0		17	2		17	0		17			17			17		
18	0		18	2		18	0		18			18			18		
19	0		19	2		19	0		19			19			19		
20	0		20	2		20	0		20			20			20		
21	0		21	2		21	0		21			21			21		
22	0		22	2		22	0		22			22			22		
23	0		23	2		23	0		23			23			23		
24	0		24	2		24	0		24			24			24		

