

Nr.

NV: A1, A2, A3, A4, A5, A6, A7, A8, A9, A10, A11, A12, A13, A14, A15, A16, A17, A18, A19, A20, A21, A22, A23, A24, A25, A26, A27, A28, A29, A30, A31, A32, A33, A34, A35, A36, A37, A38, A39, A40, A41, A42, A43, A44, A45, A46, A47, A48, A49, A50, A51, A52, A53, A54, A55, A56, A57, A58, A59, A60, A61, A62, A63, A64, A65, A66, A67, A68, A69, A70, A71, A72, A73, A74, A75, A76, A77, A78, A79, A80, A81, A82, A83, A84, A85, A86, A87, A88, A89, A90, A91, A92, A93, A94, A95, A96, A97, A98, A99, A100

NOTEBY

173 37

ÖST-VEST-TUNNEL

DEL 4 , OMRÅDE FROGNER



HEIMDAL

HURTIGHEFTER

A 4 - Nr. 3100

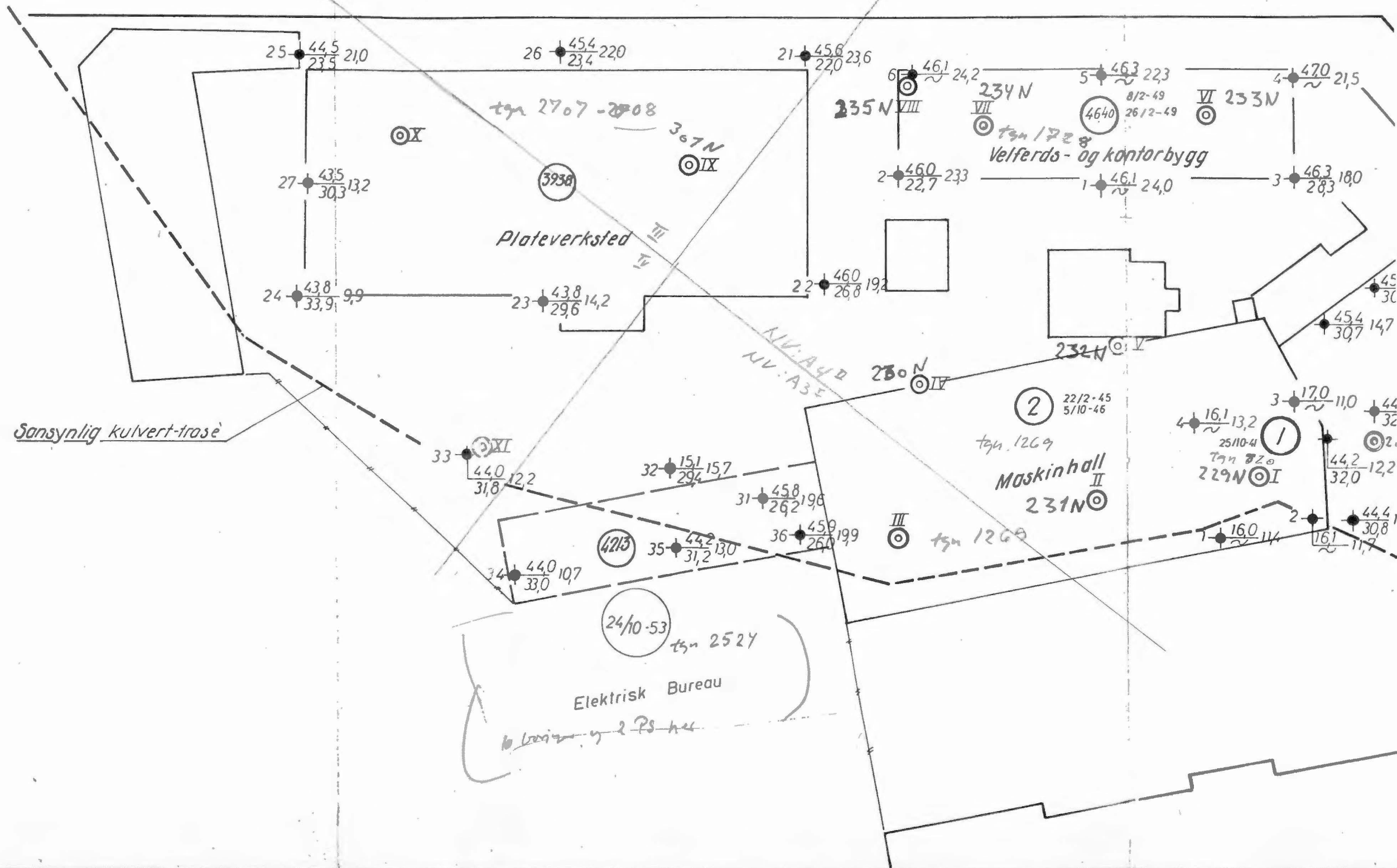
Tilfører Undergrunnskartverket
Landsmålshuset

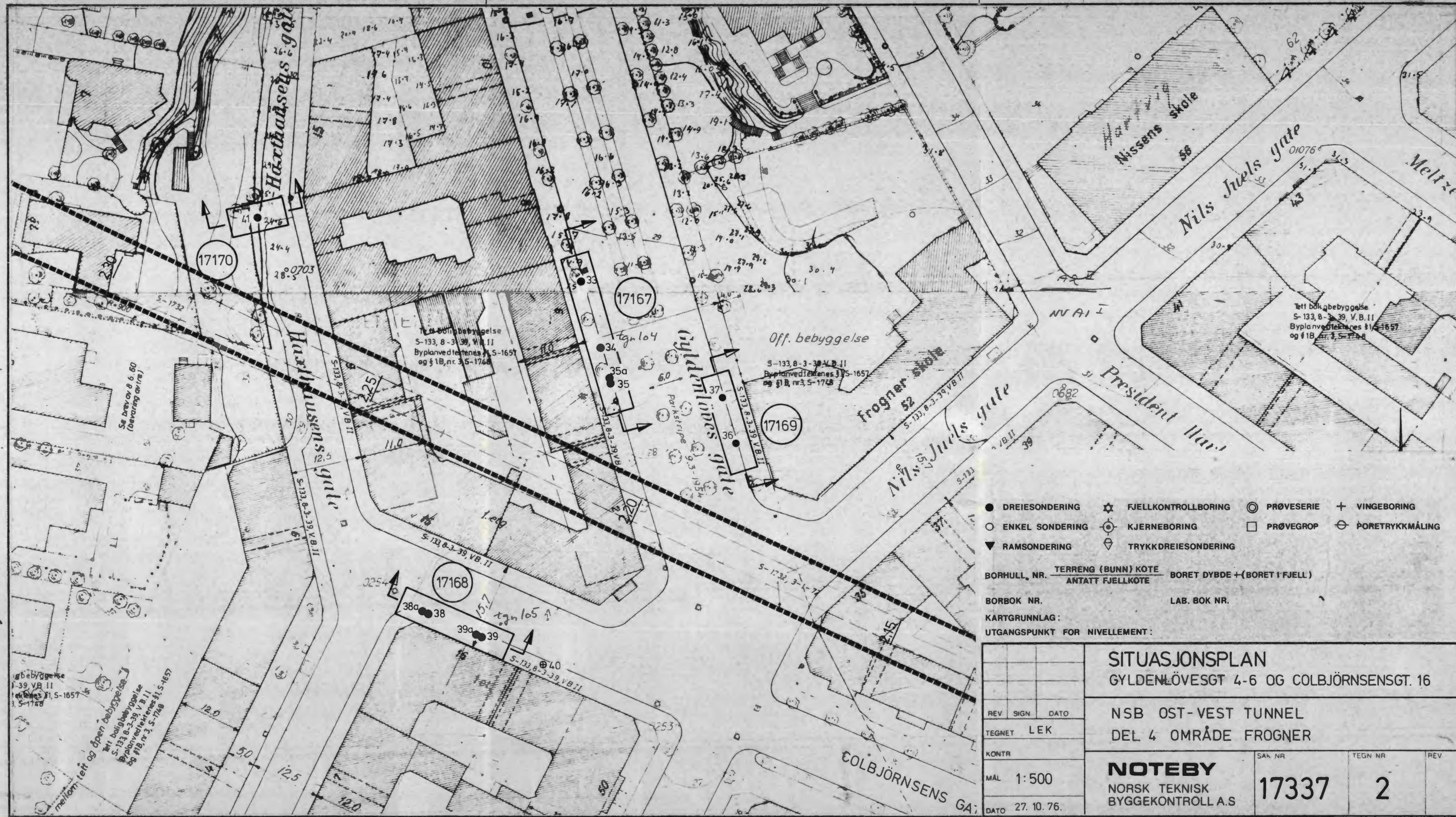
Situasjonsplan

1:500

Golasseum

Essendrops gate





- DREIESONDERING ☆ FJELLKONTROLLBORING ⊙ PRØVESERIE + VINGEBORING
 - ENKEL SONDERING ⊕ KJERNEBORING □ PRØVEGROP ⊖ PØRETRYKKMÅLING
 - ▼ RAMSONDERING ⚡ TRYKKDREIESONDERING
- BORHULL NR. $\frac{\text{TERRENG (BUNN) KOTE}}{\text{ÅNTATT FJELLKOTE}}$ BORET DYBDE + (BORET I FJELL)
 BORBOK NR. LAB. BOK NR.
- KARTGRUNNLAG:
 UTGANGSPUNKT FOR NIVELLEMENT:

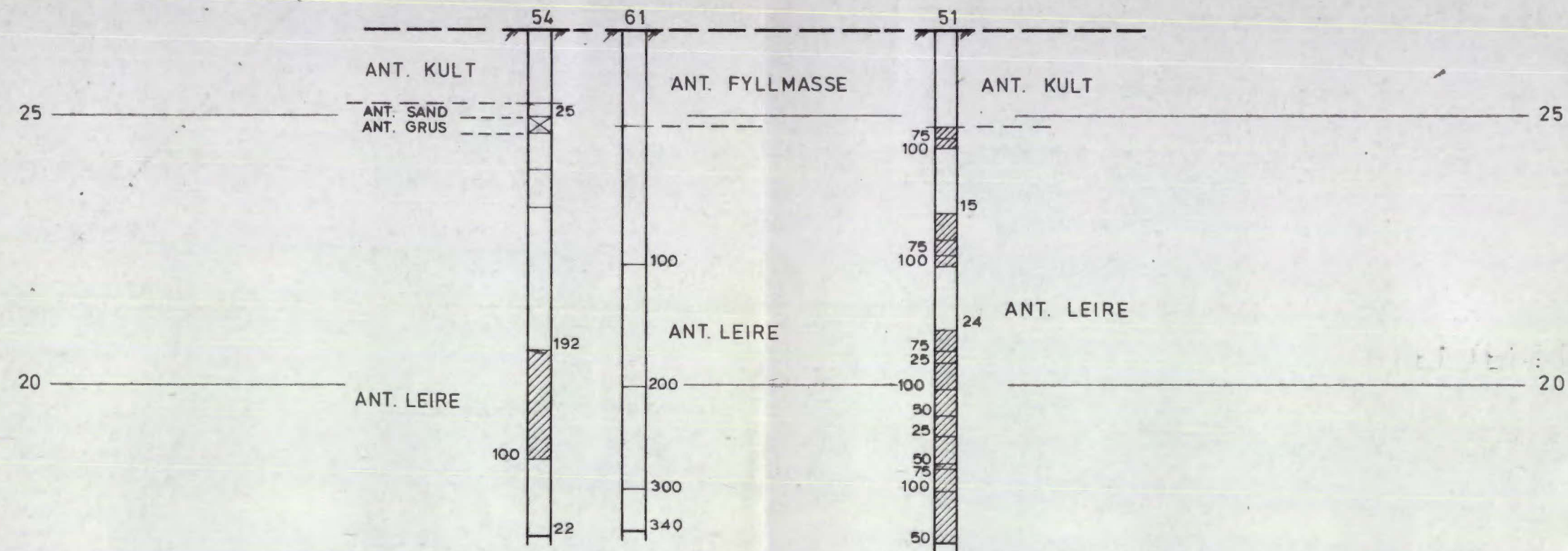
SITUASJONSPLAN
 GYLDENLÖVESGT 4-6 OG COLBJØRNSENSGT. 16

NSB OST-VEST TUNNEL
 DEL 4 OMRÅDE FROGNER

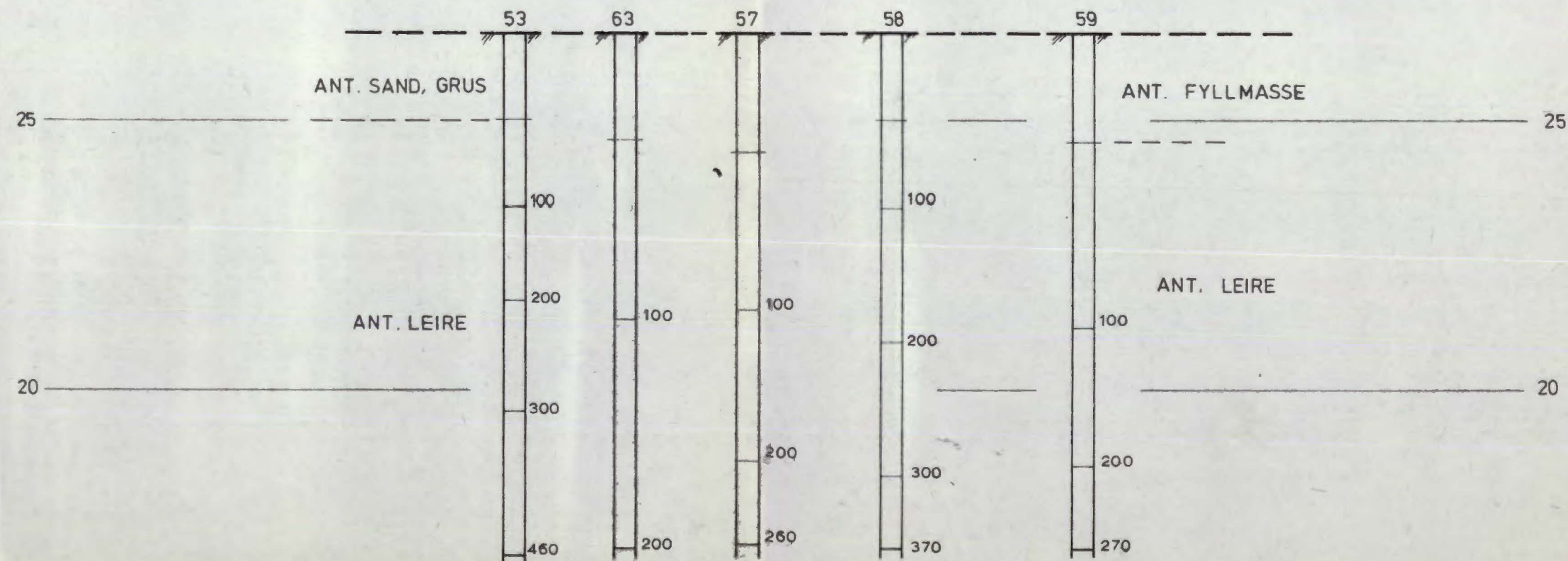
REV	SIGN	DATO
TEGNET LEK		
KONTR		
MAL	1:500	
DATO	27. 10. 76.	

NOTEBY NORSK TEKNISK BYGGEKONTROLL A.S	SAK NR	TEGN NR	REV
	17337	2	

PROFIL A-A

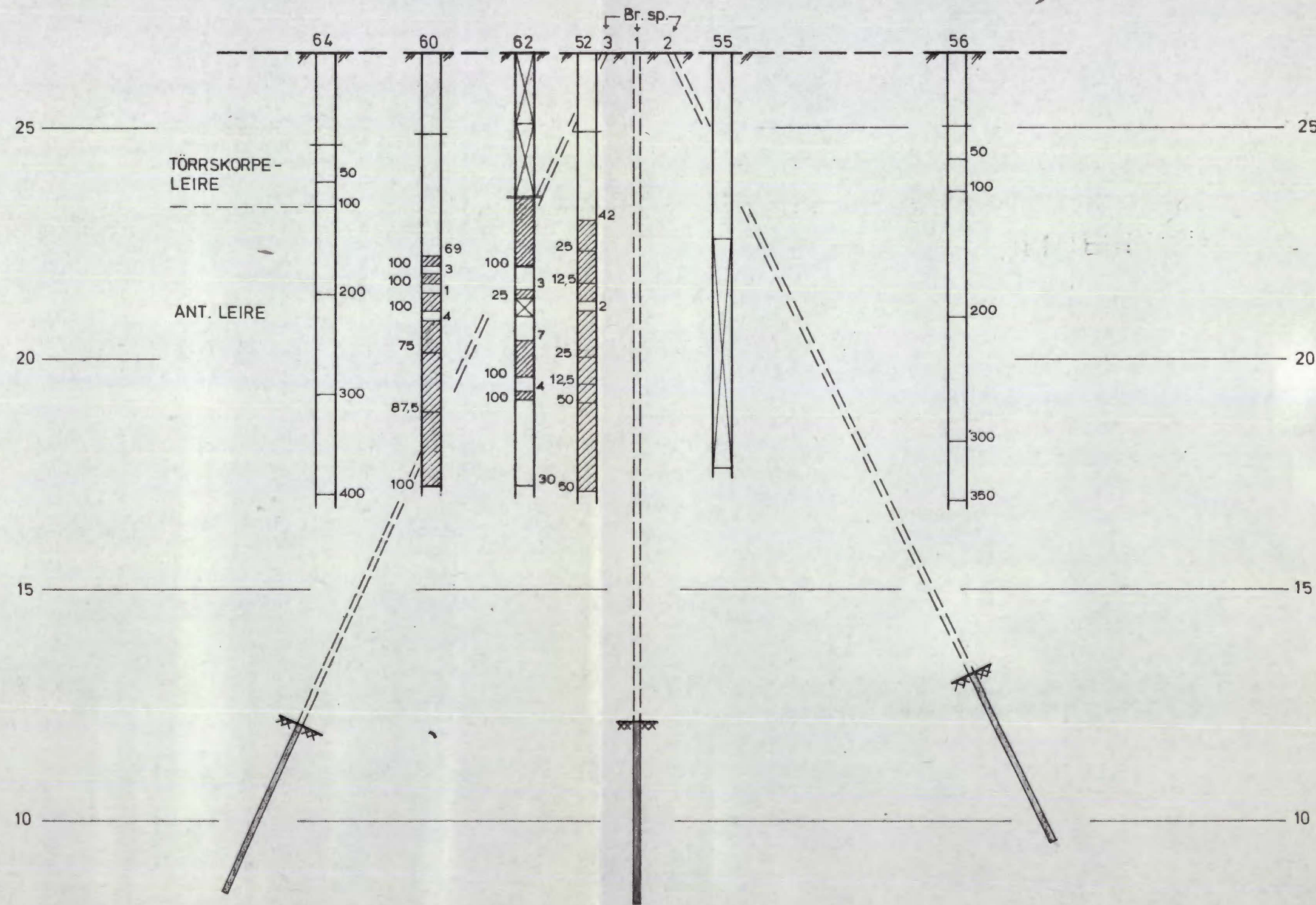


PROFIL C-C



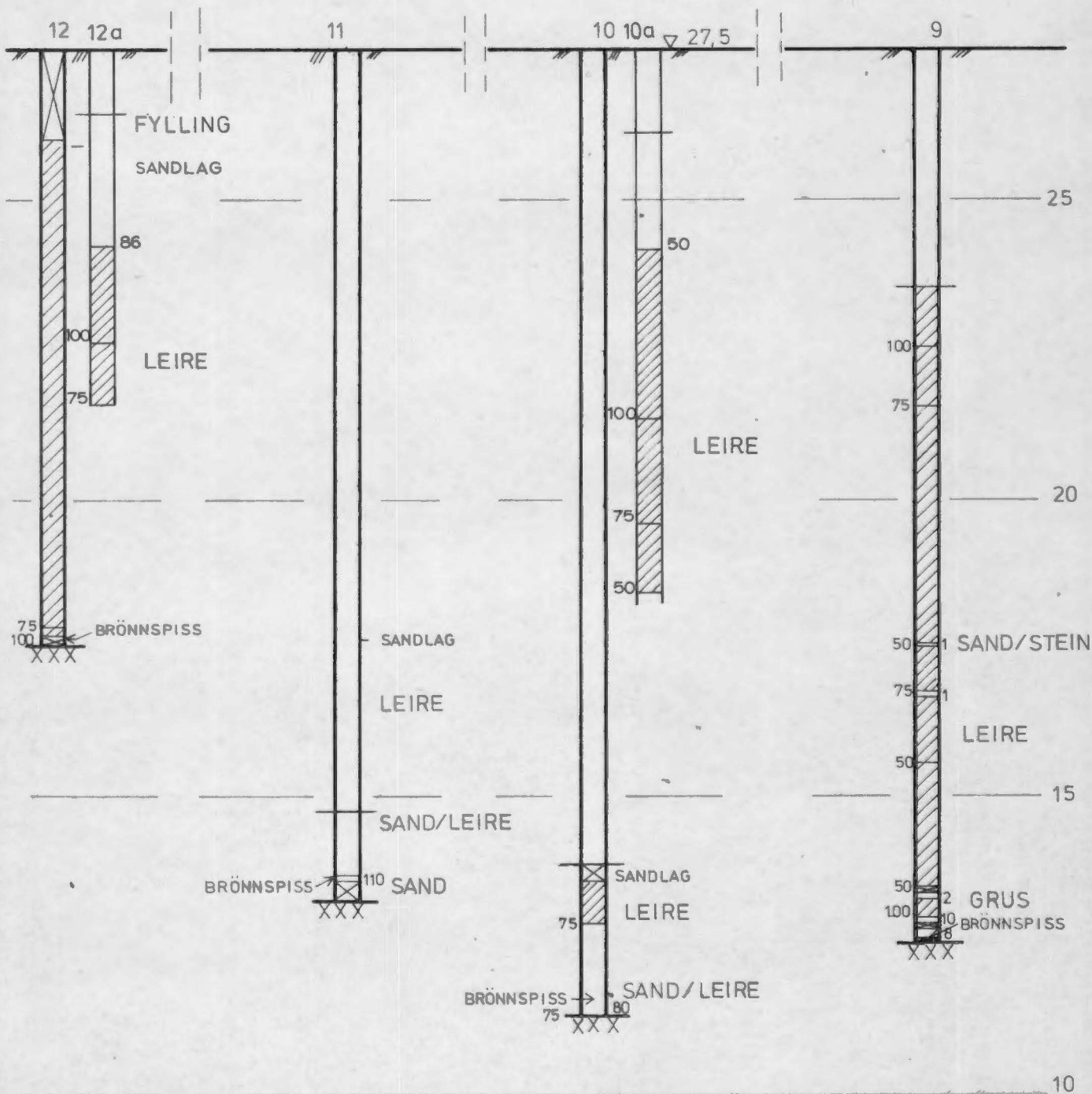
PROFIL A-A, C-C, ECKERSBERGSGT 2			
NSB ÖST-VEST TUNNEL			
DEL 4, OMRÅDE FROGNER			
REV.	SIGN.	DATO	
TEGNET		LEK	
KONTR.			
MÅL	1 : 100		
DATO	25. 10. 76.		
NOTEBY NORSK TEKNISK BYGGEKONTROLL A.S		SAK NR. 17337	TEGN NR. 101
		REV.	

PROFIL B-B



			PROFIL B-B ECKERSBERGSGT. 2			
			NSB ÖST-VEST TUNNEL, DEL 4, OMRÅDE FROGNER			
REV.	SIGN.	DATO				
TEGNET LEK						
KONTR.						
MÅL						
DATO 25.10.76.			SAK NR.		TEGN NR.	REV.
			17337		100	
			NOTEBY NORSK TEKNISK BYGGEKONTROLL A.S.			

ANG.: SONDERBORINGER - ODINGSGATE 3 - 5



BEREGN.	KONTR.	TEGNET	DATO	MÅL	SAK NR.	TEGN. NR.	REV.
				1:100	17337	102	

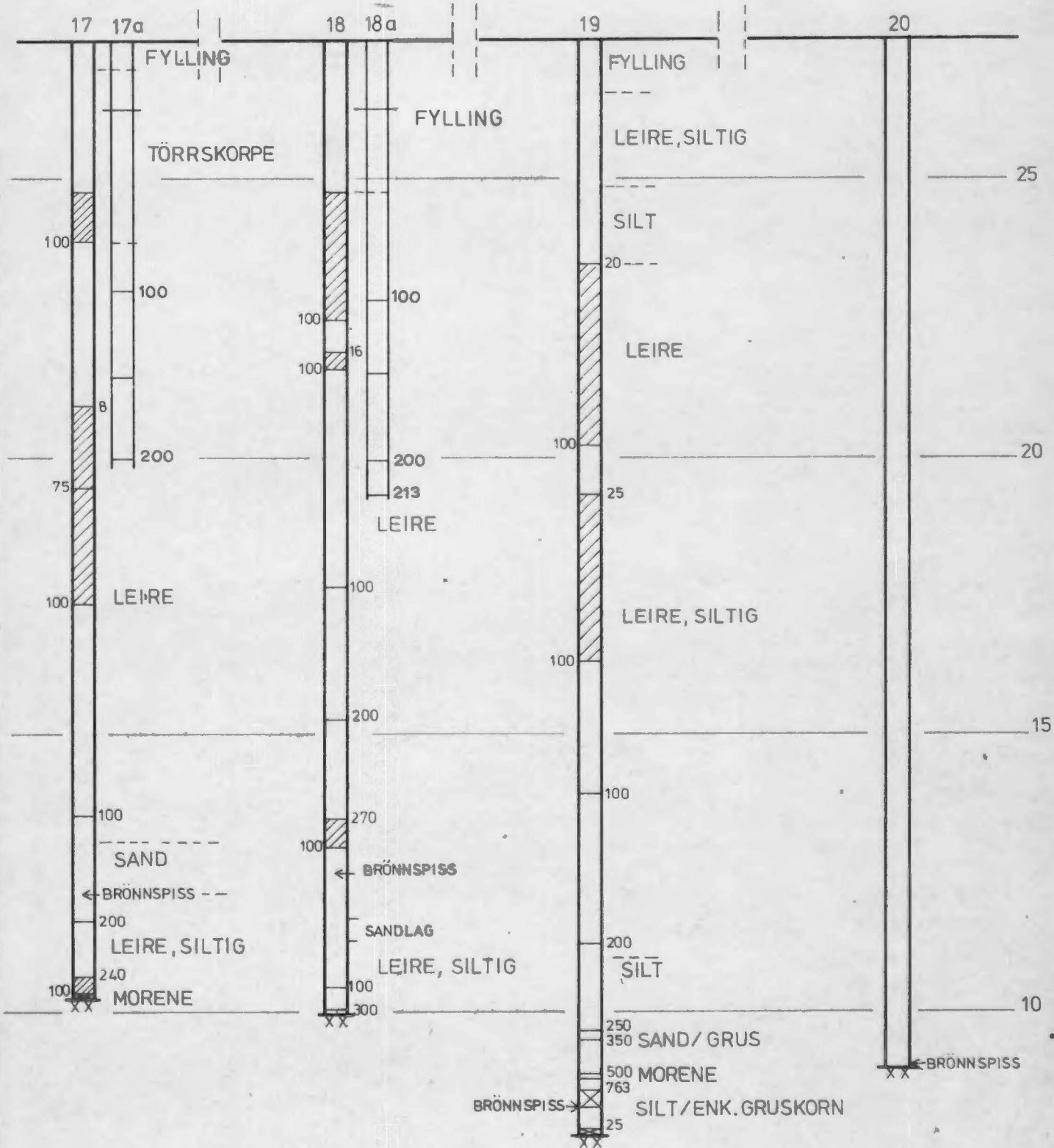
NOTEBY

NORSK TEKNISK
BYGGEKONTROLL A.S

SAK: NSB, ÖST-VEST TUNNEL
DEL 4, OMRÅDE FROGNER

SIDE:

ANG.: SONDERBORINGER - ECKERSBERGSGATE 4



BEREGN.	KONTR.	TEGNET	DATO	MÅL	SAK NR.	TEGN.-NR.	REV.
				1:100	17337	103	

NOTEBY

NORSK TEKNISK
BYGGEKONTROLL A.S

SAK: NSB. ÖST-VEST TUNNEL
DEL 4 OMRÅDE FROGNER

SIDE:

ANG.: SONDERBORINGER - GYLDENLÖVESGT. 4-6

30

288 33

FYLLING

25

LEIRE

20

15

BRÖNN SPISS
LEIRE, GRUSIG
GRUS

34

FYLLING

LEIRE

100 25 GRUS

BRÖNN SPISS

35a 35 28,3

5

100
110

100

300

500

LEIRE

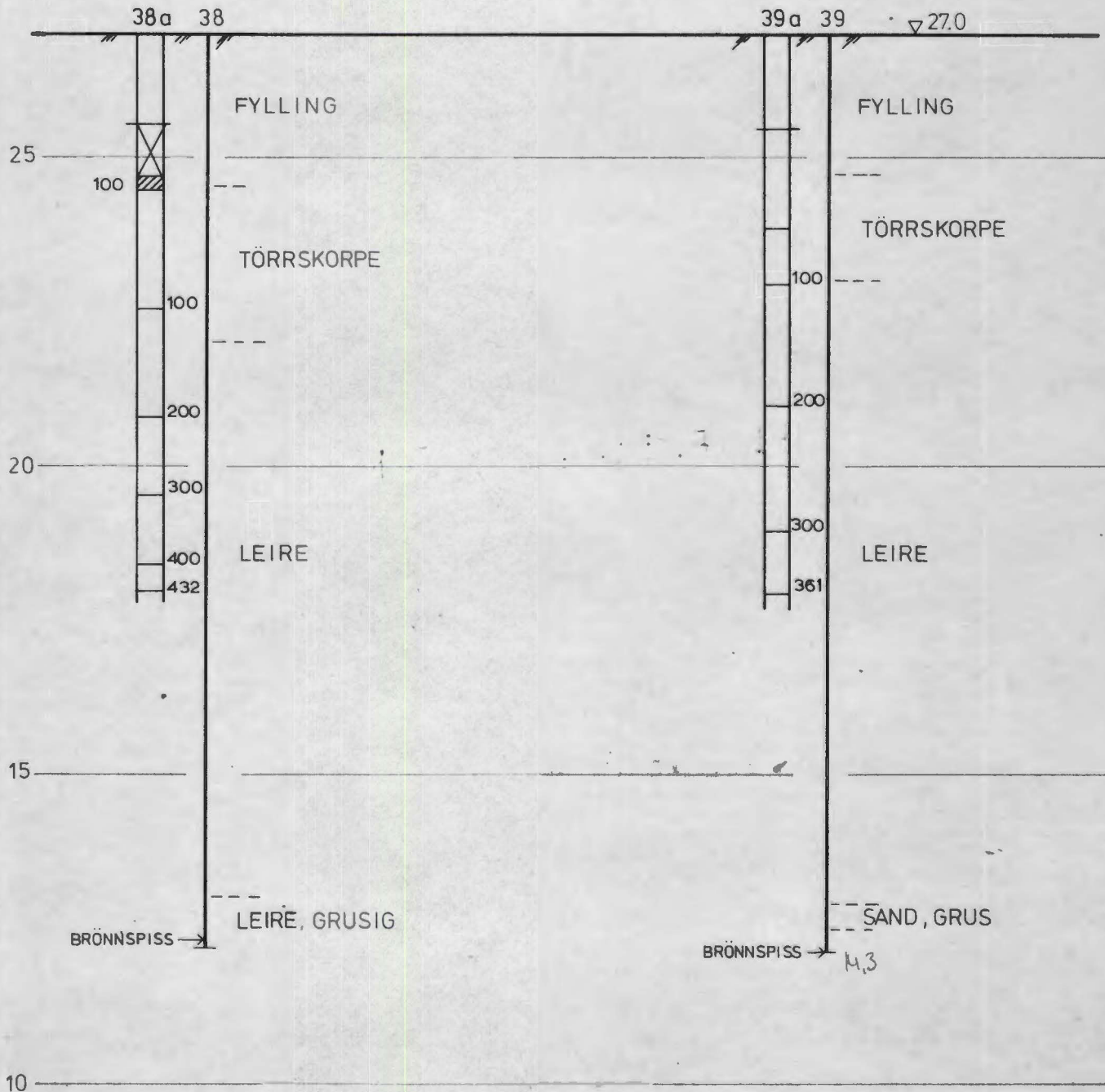
BRÖNN SPISS

100 50

10

BEREGN.	KONTR.	TEGNET	DATO	MÅL	SAK NR.	TEGN. NR.	REV.
		LEK	26.10.76.	1:100	17337	104	

ANG.: SONDERBORINGER - COLBJÖRNSENSGT. 16



BEREGN.	KONTR.	TEGNET	DATO	MÅL	SAK NR.	TEGN. NR.	REV.
		LEK	26. 10. 76.	1:100	17337	105	