

Tilhører Undergrunnskartverket
Må ikke fjernes

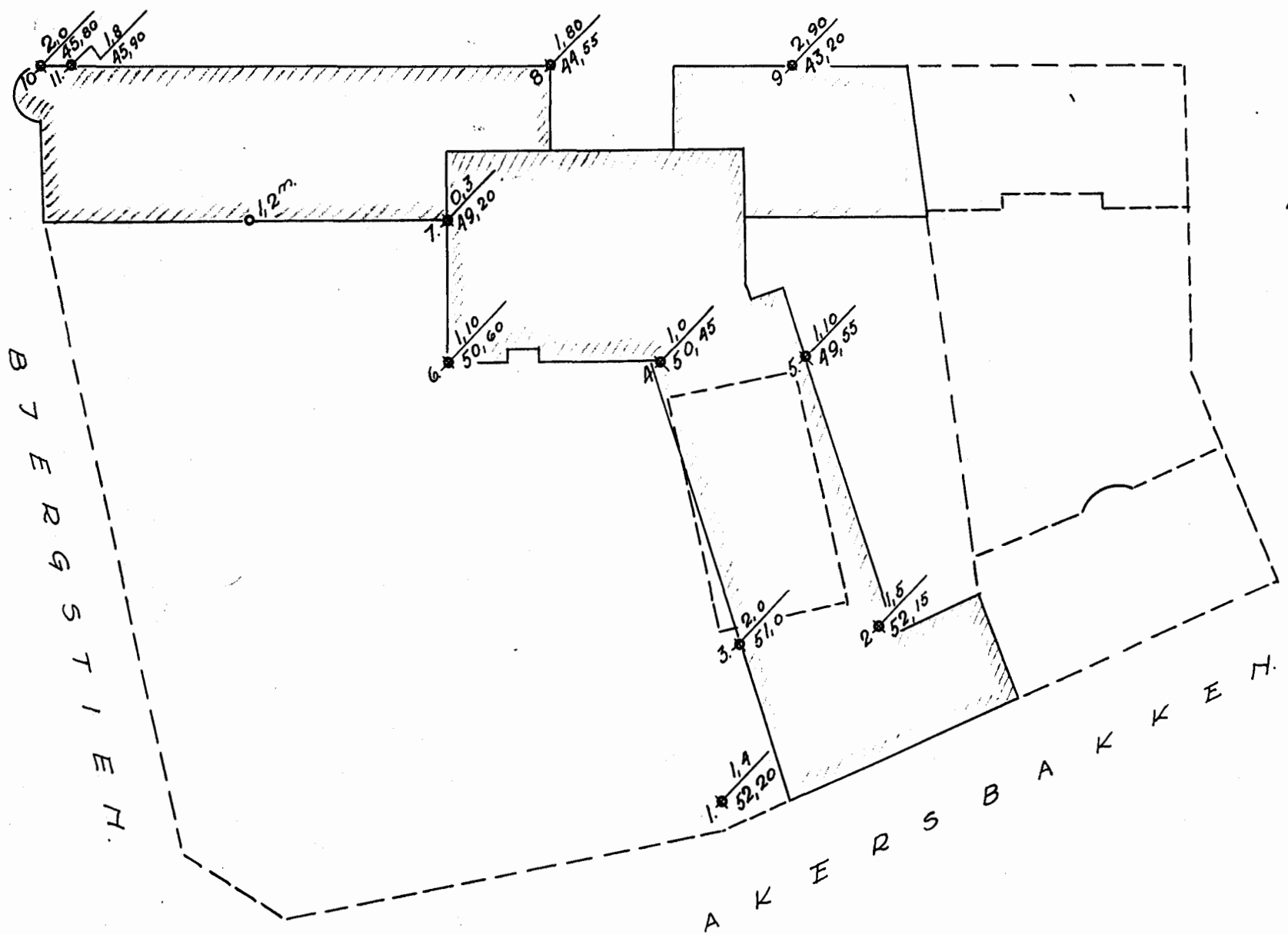
G E O T E A M

3 2 0 7

Akersbakken 27

NO, B-3 II *
B

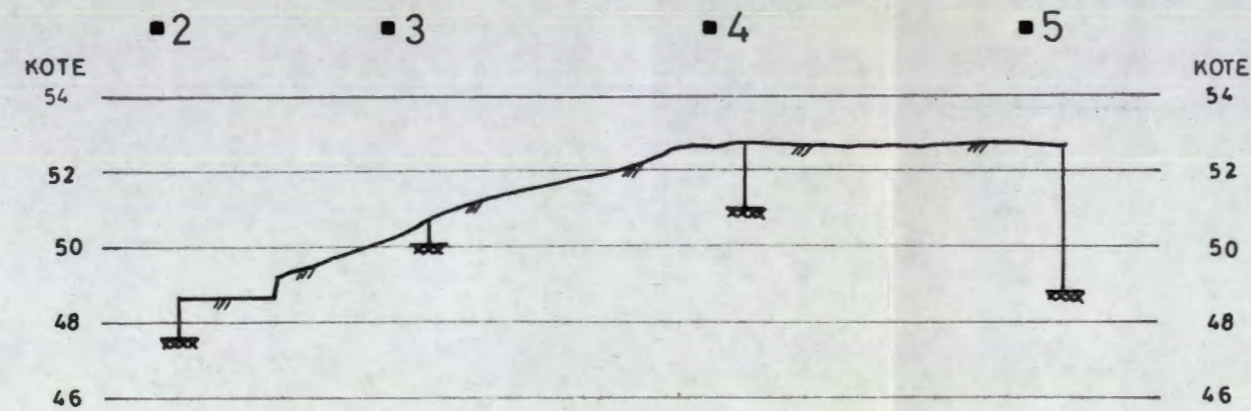
Tilhører Undergrunnskartverket
Må ikke fjernes



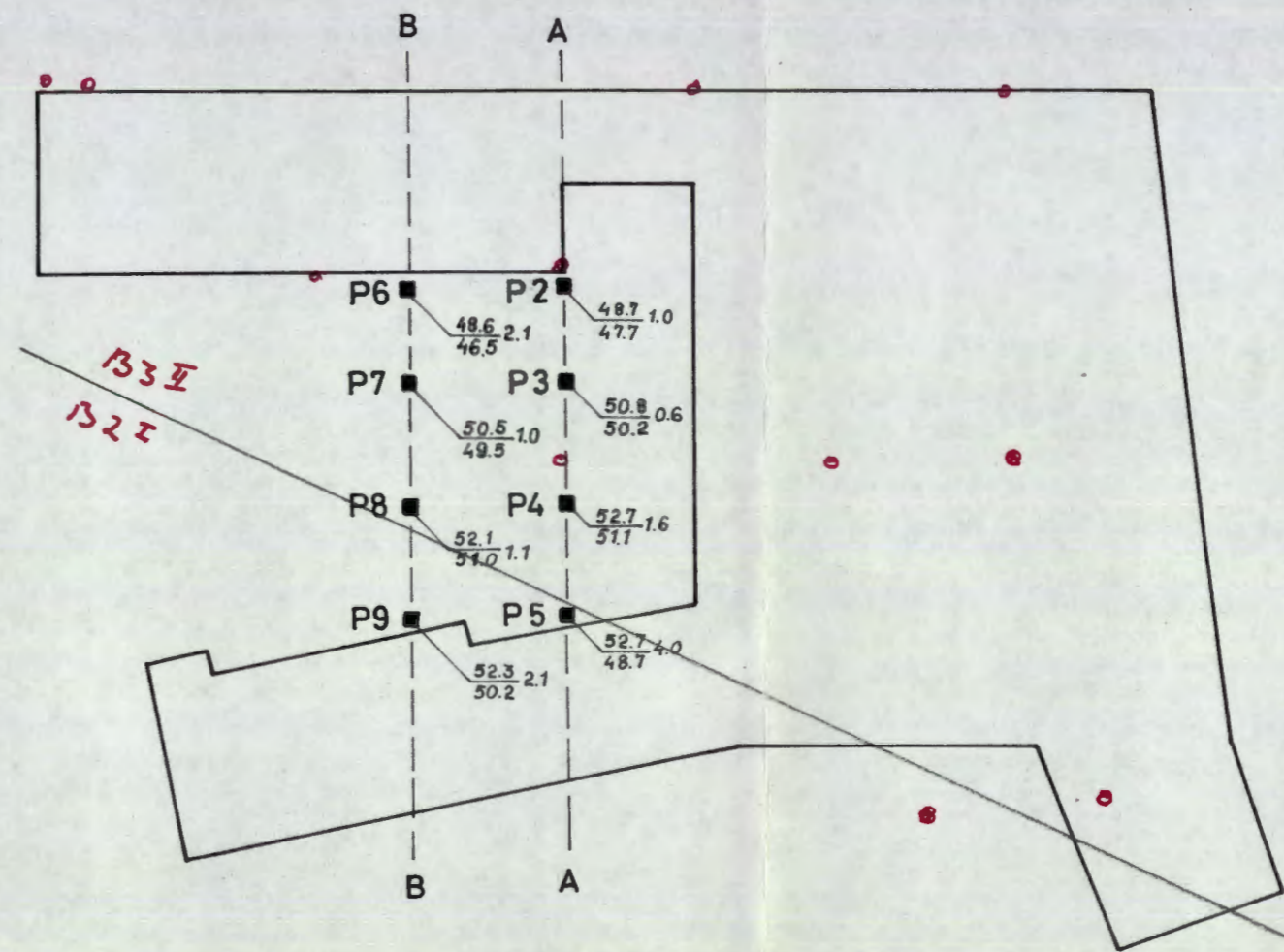
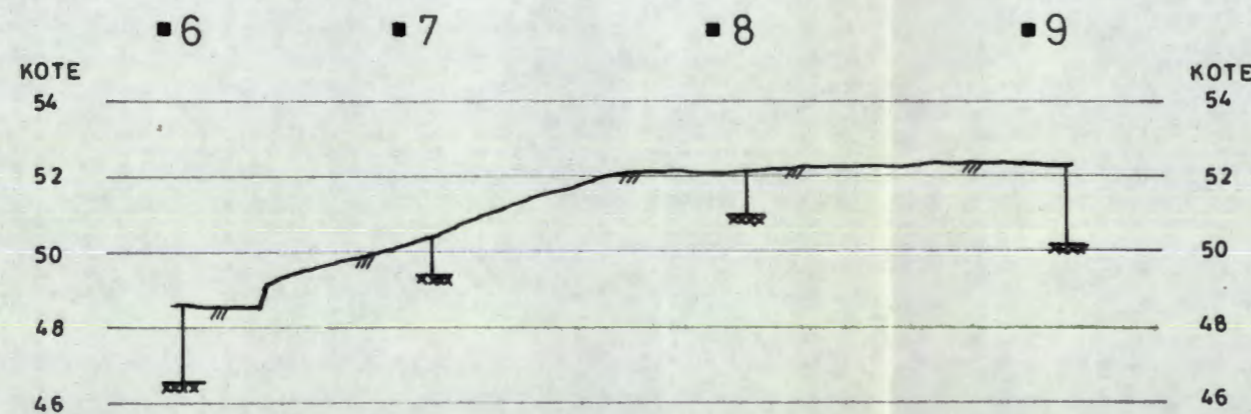
BETEGNE

Punkt: 1. $\frac{1,4}{52,20}$ L F,

PROFIL A



PROFIL B



M : 1 : 500

c	• LARGE BL. 1282 (1933)	
b		
a		
Rev.	Dato	Sign.
Byggherre: OSLO SANITETSFORENINGENS REVMATISMESYKEHUS.		
Anlegg: TILBYGG 1971.		
Sted: AKERSBAKKEN 27.		
SITUASJONSPLAN OG PROFILER	Målestokk	Målt S.K. jan. -71
	1 200	Beregn. S.K. jan. -71
	1: 500	Tegn. KEA 18. jan. -71
		Kfr.
a/s Sivillingenter O. Kjøleth FORUNDERSØKELSER FOR BYGG OG ANLEGG		Tegn. nr. 3207-1
OSLO 37 97 85	BERGEN 18 708	KILSAND S. 23 071