

*

SO:C1I

268-269-270-271

fra Vaterland kvartalet

Karl d. XII gt. ~ Tomtestredet


Rødfyld gt. Vognmanns gt.

GRUNDBORINGER FOR RØDFYLDGT. NR. 30.


Bl. 271. J

M. 1:200

Betegner:

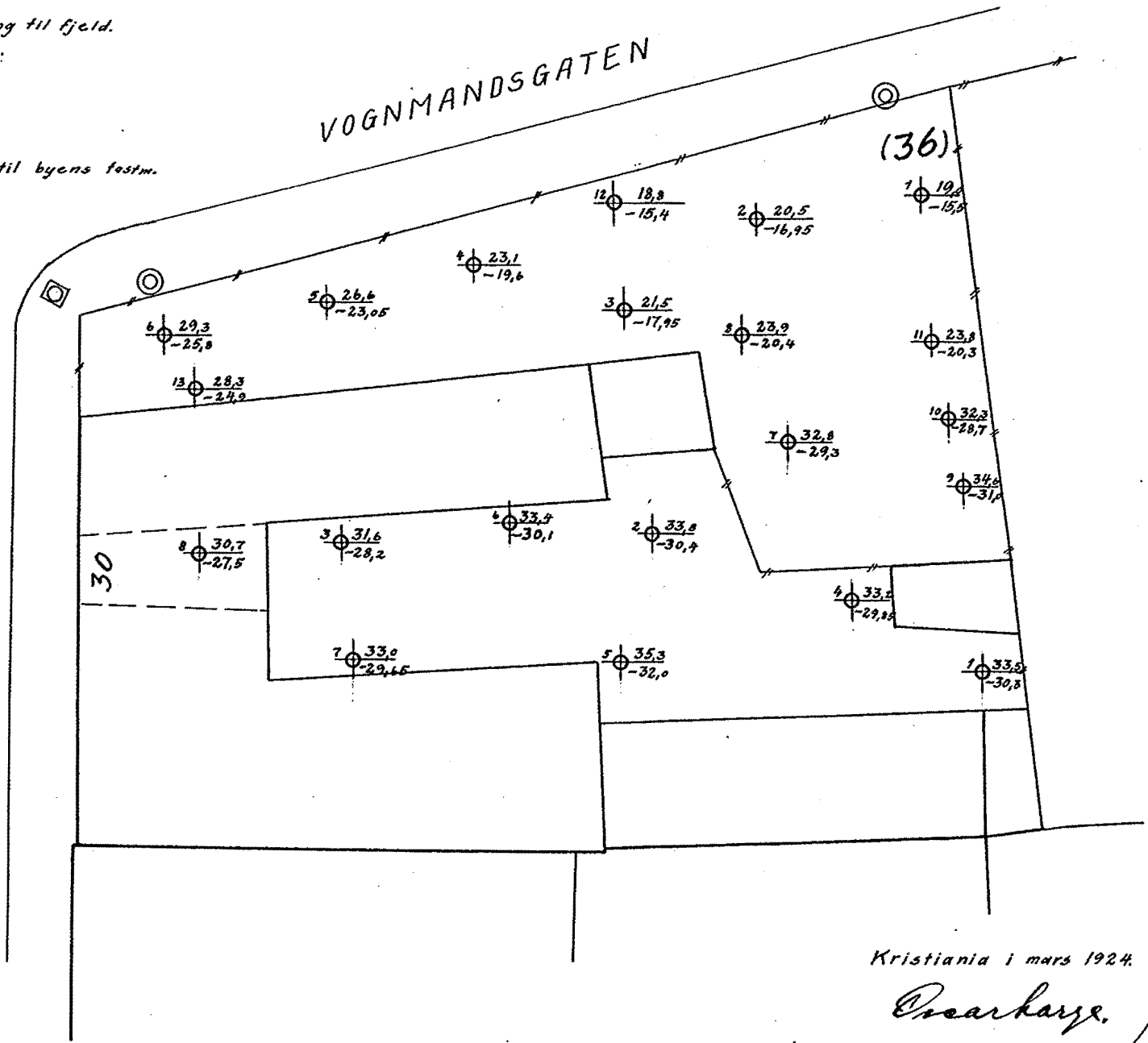

 $\frac{18,8}{-15,4}$ Dybde fra terræng til fjeld.
 Fjeldets kotehøide.

Hældene refererer sig til byens fastm.



RØDFYLDGATEN

VOGNMANDSGATEN



Kristiania i mars 1924.

Oscar Kjørze.

A. N.