

NO: E1

Nr.

Nr.

Knoph

G 592

Tøyen Stasjon

10.8.1959

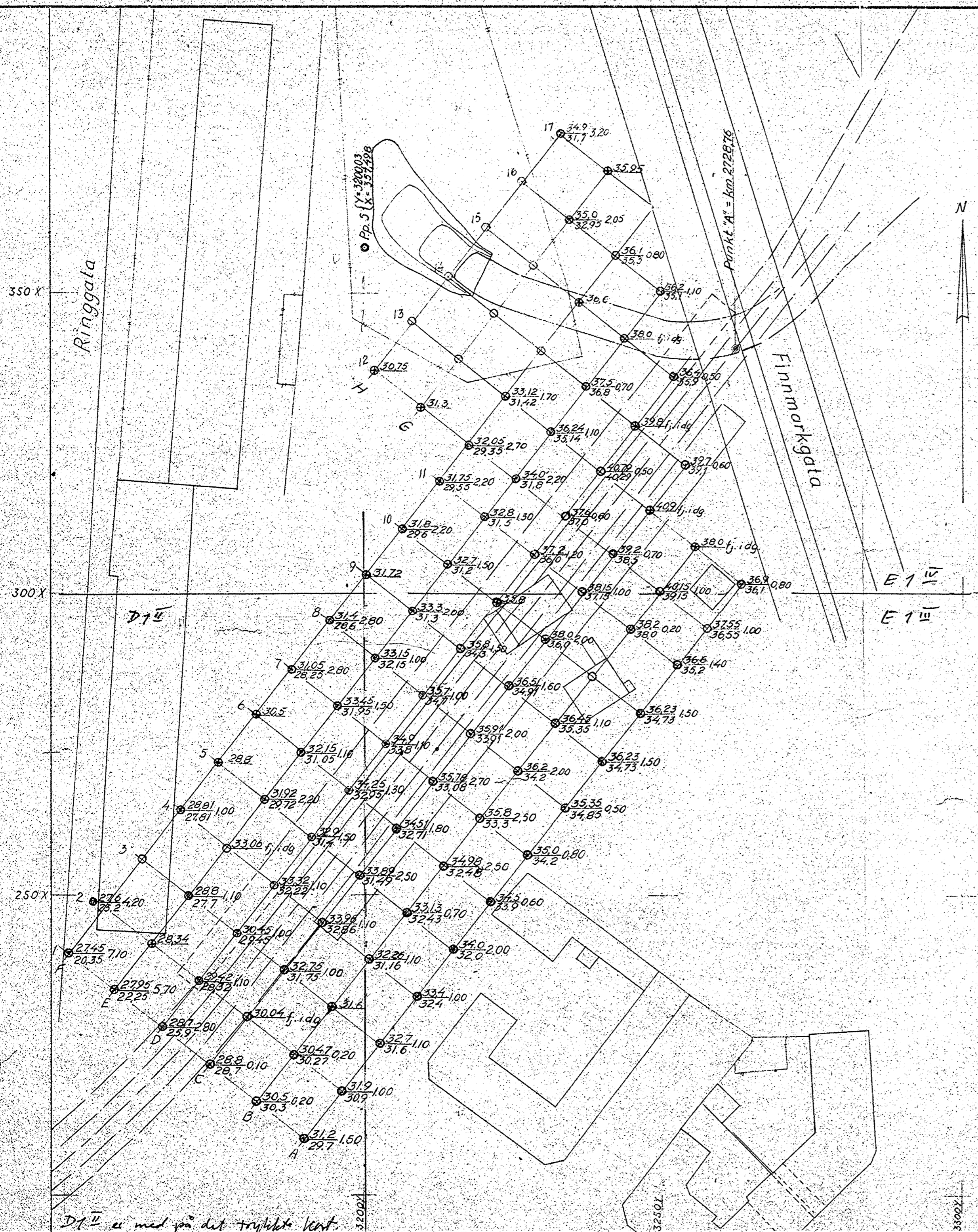
III 3 ref 88 7

III 3 - 45 7

NO: E1

HEIMDAL HURTIGHEFTE

A 4



BORINGSDATA

Punkt nr	Terreng Kote	Boret dybde	Kote fast bunn	Punkt nr	Terreng Kote	Boret dybde	Kote fast bunn	Punkt nr	Terreng Kote	Boret dybde	Kote fast bunn
A-1	312	1,50	29,7	C-8	3591	2,00	33,91	E-12	34,0	2,20	31,8
2	319	1,00	30,9	9	3651	1,80	34,91	13	36,24	1,10	35,14
3	327	1,10	31,6	10	380	2,00	36,0	14	37,5	0,70	36,8
4	334	1,00	32,4	11	3815	1,00	37,15	15	38,0	fjell i dagen	
5	340	2,00	32,0	12	392	0,70	38,5	16	36,2	1,10	35,1
6	345	0,60	33,9	13	409	fjell i dagen		F-1	27,45	7,10	20,35
7	350	0,80	34,2	14	39,7	0,60	39,1	2	27,6	4,20	23,4
8	3535	0,50	34,85	D-1	287	2,80	25,9	3			
9	3623	1,50	34,73	2	2942	1,10	28,32	4	28,81	1,00	27,81
10	3623	1,50	34,73	3	3045	1,00	29,45	5	28,8		
11	366	1,40	35,2	4	3332	1,10	32,22	6	30,5		
12	3755	1,00	36,55	5	329	1,50	31,4	7	31,05	2,80	28,25
13	369	0,80	36,1	6	3423	1,30	32,95	8	31,4	2,80	28,6
B-1	305	0,20	30,3	7	349	1,10	33,8	9	31,72		
2	3047	0,20	30,27	8	357	1,00	34,7	10	31,8	2,20	29,6
3	316			9	358	1,50	34,3	11	31,75	2,20	29,55
4	3226	1,10	31,16	10	358			12	32,05	2,70	29,35
5	3313	0,70	32,43	11	372	1,20	36,0	13	33,12	1,70	31,42
6	3498	2,50	32,48	12	376	0,60	37,0	14			
7	358	2,50	33,3	13	4079	0,50	40,29	15	36,6		
8	362	2,00	34,2	14	388	fjell i dagen		16	36,1	0,80	35,3
9	3645	1,10	35,35	15	364	0,50	35,9	G-12	31,3		
10				E-1	2795	5,70	22,25	13			
11	38,2	0,20	38,0	2	2834			14			
12	40,15	1,00	39,15	3	288	1,10	27,7	15			
13	380	fjell i dagen		4	3306	fjell i dagen		16			
C-1	288	0,10	28,7	5	3192	2,20	29,72	17	35,95		
2	3004	fjell i dagen		6	3215	1,10	31,05	H-12	30,75		
3	3275	1,00	31,75	7	3345	1,50	31,95	13			
4	3396	1,10	32,86	8	3315	1,00	32,15	14			
5	3389	2,50	31,39	9	3330	2,00	31,30	15			
6	3451	1,80	32,71	10	327	1,50	31,2	16			
7	3578	2,70	33,08	11	328	1,30	31,5	17	34,9	3,20	31,7

E 1 IV overført april 88

Se også N.F. Schack U-kort fra 1952

TEGNFORKLARING

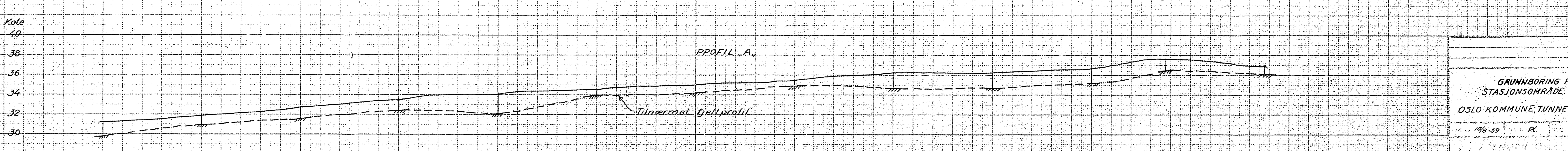
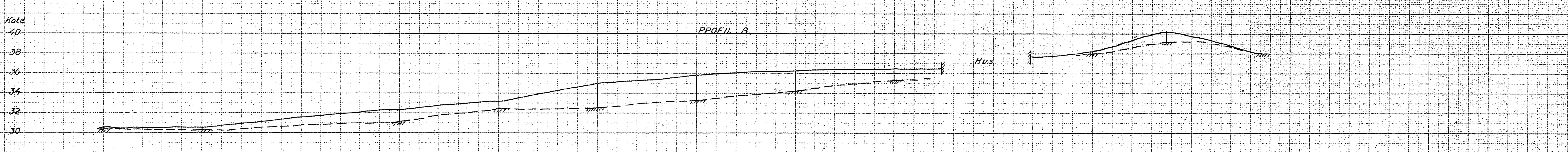
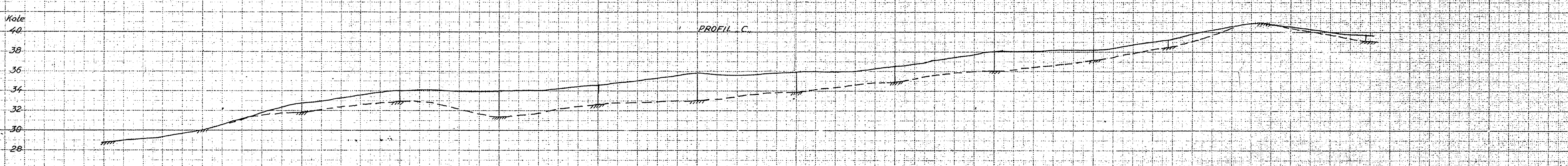
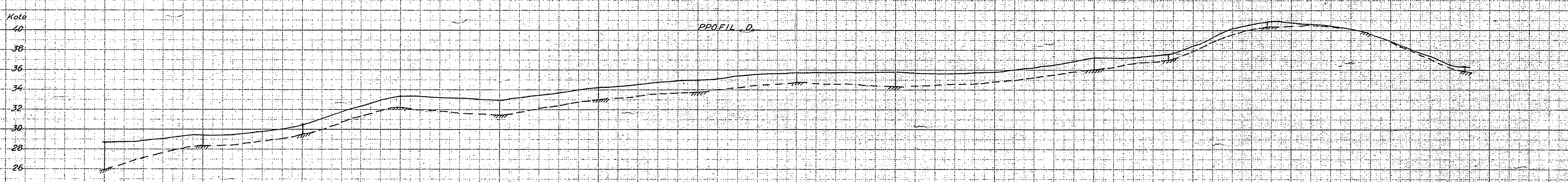

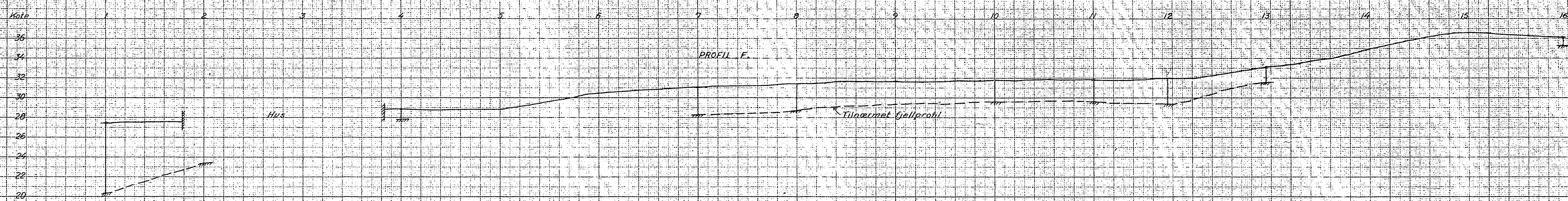
- Slagboring
- Punkt ikke tilgjengelig
- ⊕ Punkt nivellert, ikke boret
- Punkt ○ Kote terreng Boret dybde Kote fast bunn

E 1 III overført 84

Sam utgangspunkt for høyder ble brukt Pp 700, H=27,38 Høydene er tatt teohymetrisk

19-1959 Rev. av Lit.	GRUNNUNDERSØKELSE FOR	Måle- stokk 1:500	Boret E. G 16-29/7-59
	Anlegg STASJONSOMRÅDE Sted TOYEN, OSLO Byggherre OSLO KOMMUNE		Niv. E.E 8-10/7-59 Tegn. P.K 7-10/8-59 Konf.
	Ingeniør ALF KNOPH M.N.I.F. M.N.O.K.F.	Erstattet for	
	Mendelstveien 318 - OSLO - Telefon 33 57 00	Tegn. nr. G-592 a	
		Erstattet av	

D. I. E. I.



GRUNNFORING FOR
 STASJONSOMRÅDE PÅ TØYEN
 OSLO KOMMUNE, TUNNELBANEKONTORET
 1965 R 1:200
 G-592-1