

NOTE BY

6463

Mandalsvn 176-178

NO: C 6 II
NO: C 6 II



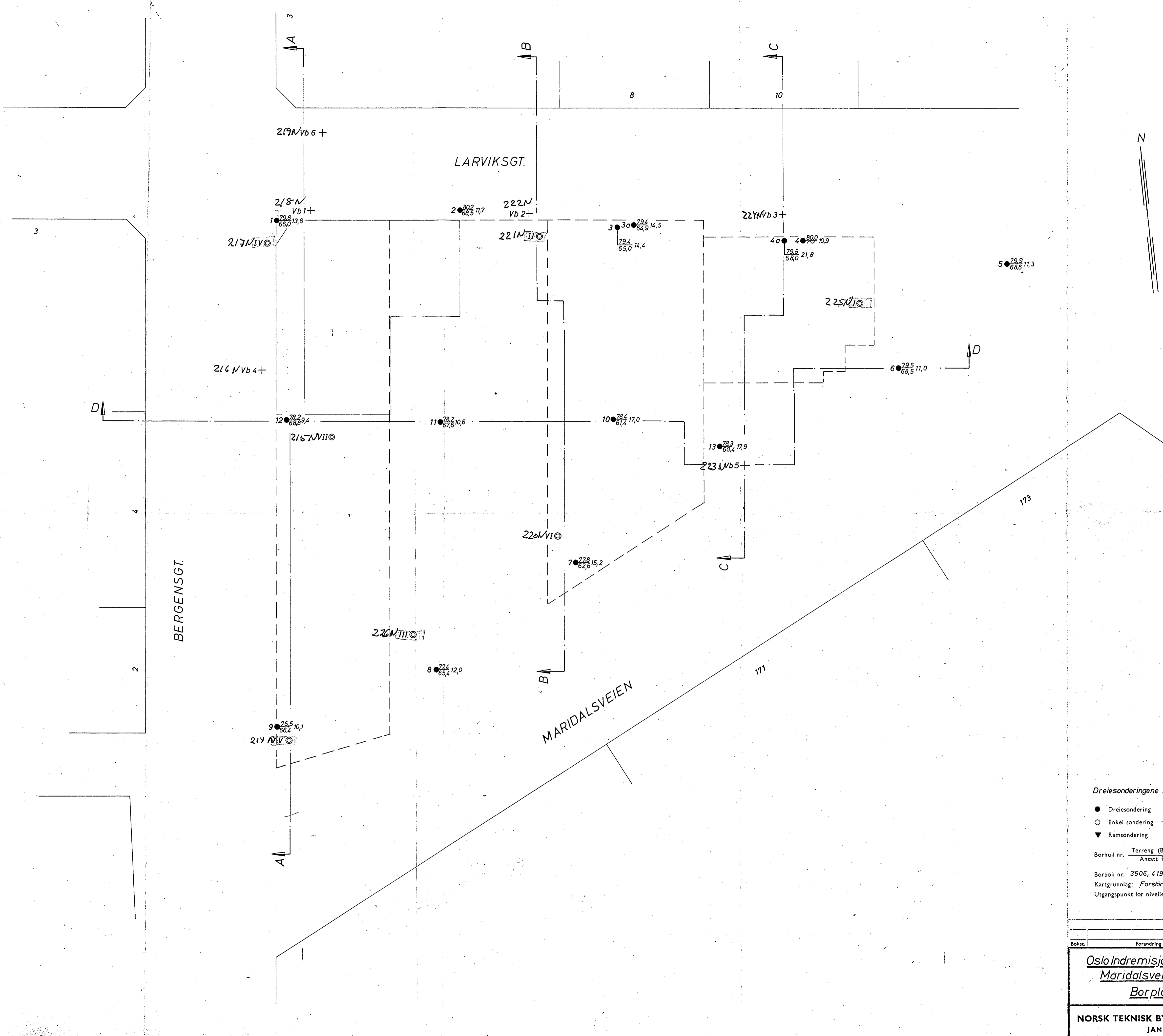
SPIRALHEFTE

A4-Nr. 3101

incl. tgn 1361

2 profiles manyle

tgn 1362, 1363



Dreiesonderingene 1-13 og Pr-seriene I-VI utført 1946

● Dreiesondering ☆ Fjellkontrollboring ⊙ Prøveserie + Vinge-boring
 ○ Enkel sondering ⊕ Kjerneboring □ Prøvegrop ⊗ Poretrykksmåling
 ▼ Ramsondering

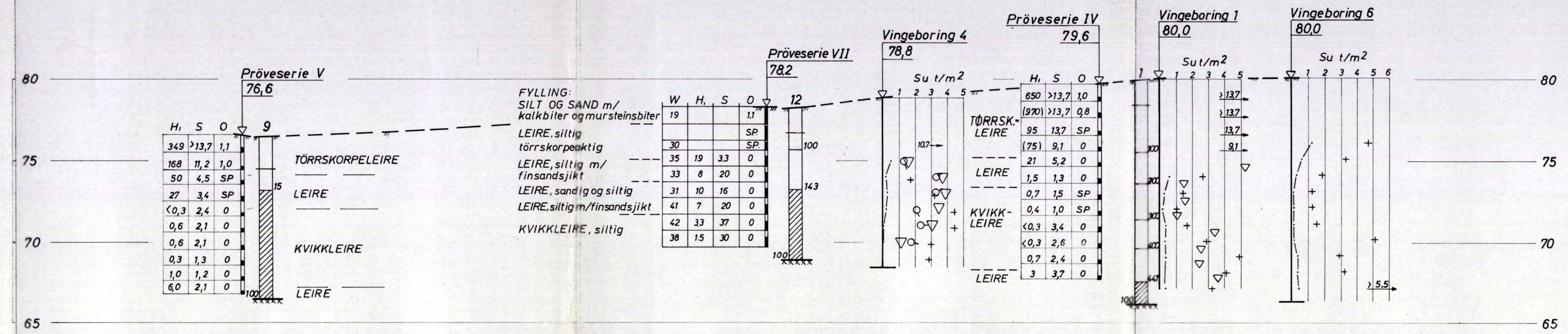
Borhull nr. $\frac{\text{Terreng (Bunn) kote}}{\text{Antatt fjellkote}}$ Boret dybde + (boret i fjell)

Borbok nr. 3506, 4197. Lab. bok nr. 726
 Kartgrunnlag: Forstørret opp fra situasjonskart M=1:500.
 Utgangspunkt for nivellement: H.M. Bjølsen Skole Nr. 149, H=74,355.

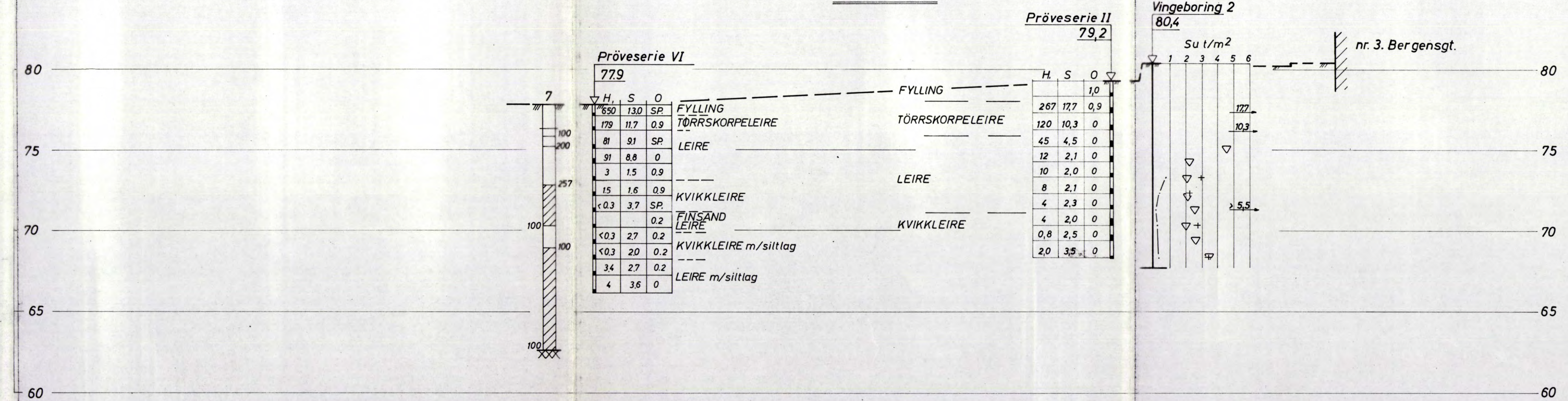
Bokst.	Forandring	Dato	Bokst.	Forandring	Dato

Oslo Indremisjon, Hybethjem		Målestokk	Tegn.	Dato
Maridalsveien 176-178		1:200	Trac.	
Borplan			Kfr.	
NORSK TEKNISK BYGGEKONTROLL A/S		6463-1		
JAN. FRIIS				
Tiv. Møysgt. 9, Oslo 5				

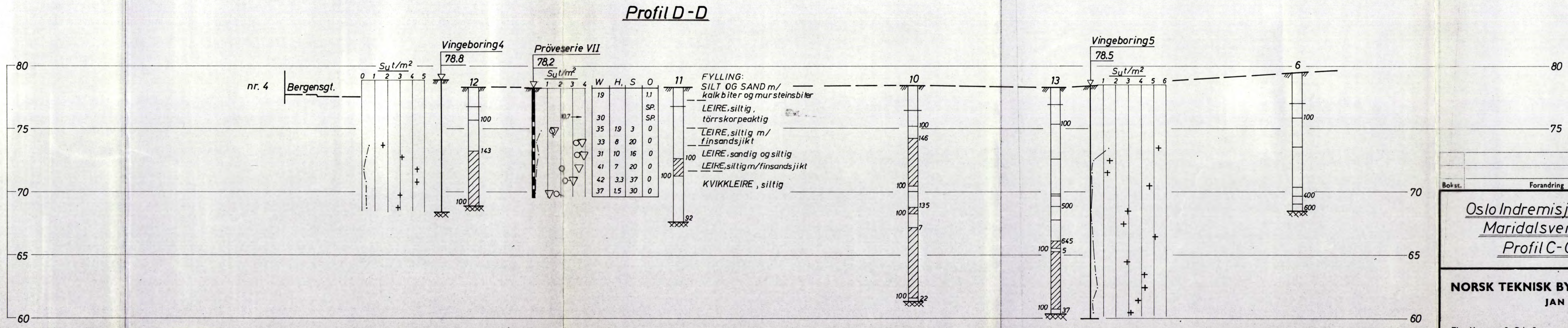
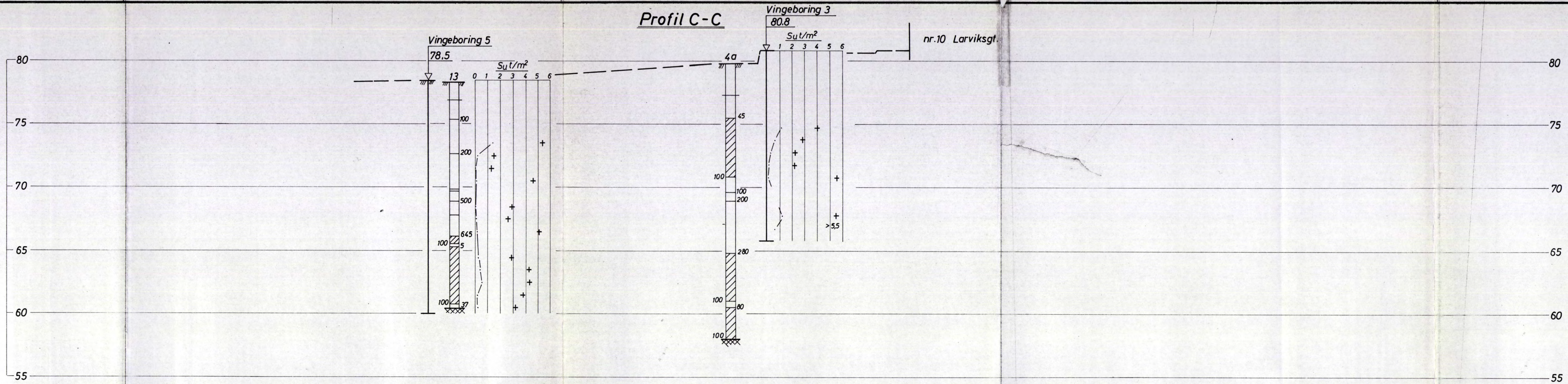
Profil A - A



Profil B - B

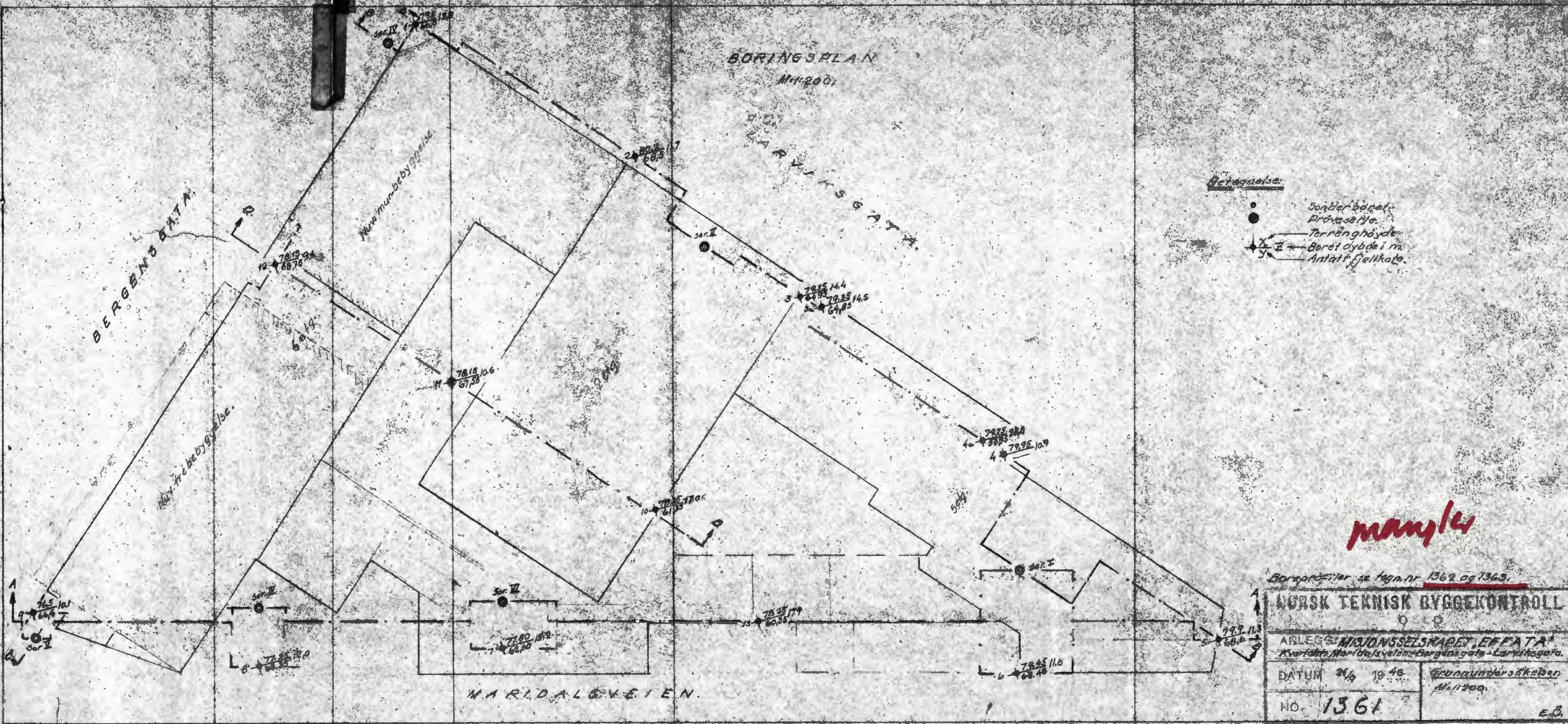


Bokst.	Forandring	Dato	Bokst.	Forandring	Dato
Oslo Indremisjon, Hybelhjem Maridalsveien 176-178 Profil A-A og B-B					
Målestokk 1:200			Tegn. Trac. Kfr.		
NORSK TEKNISK BYGGEKONTROLL A/S JAN FRIIS					
6463-2					
Thv. Meyersgt. 9, Oslo 5					



Bokst.	Forandring	Dato	Bokst.	Forandring	Dato
Oslo Indremisjon, Hybelhjem Maridalsveien 176-178 Profil C-C og D-D			Målestokk 1:200		Tegn. <input checked="" type="checkbox"/> Trac. Kfr.
NORSK TEKNISK BYGGEKONTROLL A/S JAN FRIIS			6463-3		
Thv. Meyersgt. 9, Oslo 5			Tlf. 68 92 90		

BORINGSPLAN
M 1:200



Betegnelse:

- Sondlerboret
- Prøvesøyle
- Terrénhøyde
- Boret dybde i m
- Areal i feltkote

manyle

Boringsfiler se tegn. nr 1362 og 1363.

NORSK TEKNISK BYGGEKONTROLL	
ANLEGG: INDVONNSELKAPET, EFFATA	
Kvarteret, Mari Dalveien, Bergensgate - Carviksgate.	
DATUM 2/9 1946	Grunnundersøkelsen M 1:200.
NO. 1361	E.B.