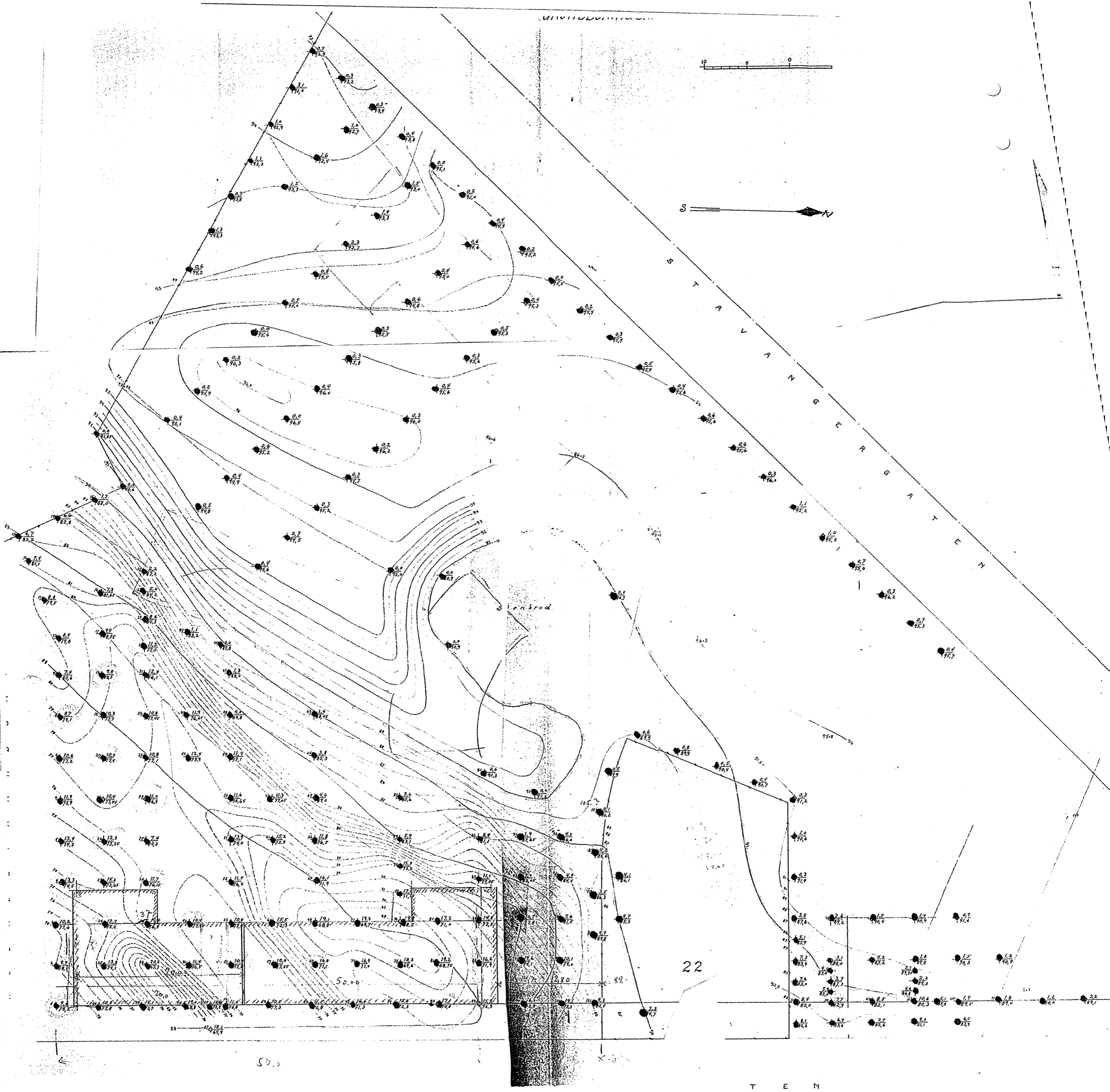



\*NO: C6<sup>I</sup>

168

Stavangergt ~ Bergensgt.  
~ Holmestrandsgt.

WINDROUMLINEN



22

T E N







for *Bergsgate 12 b*

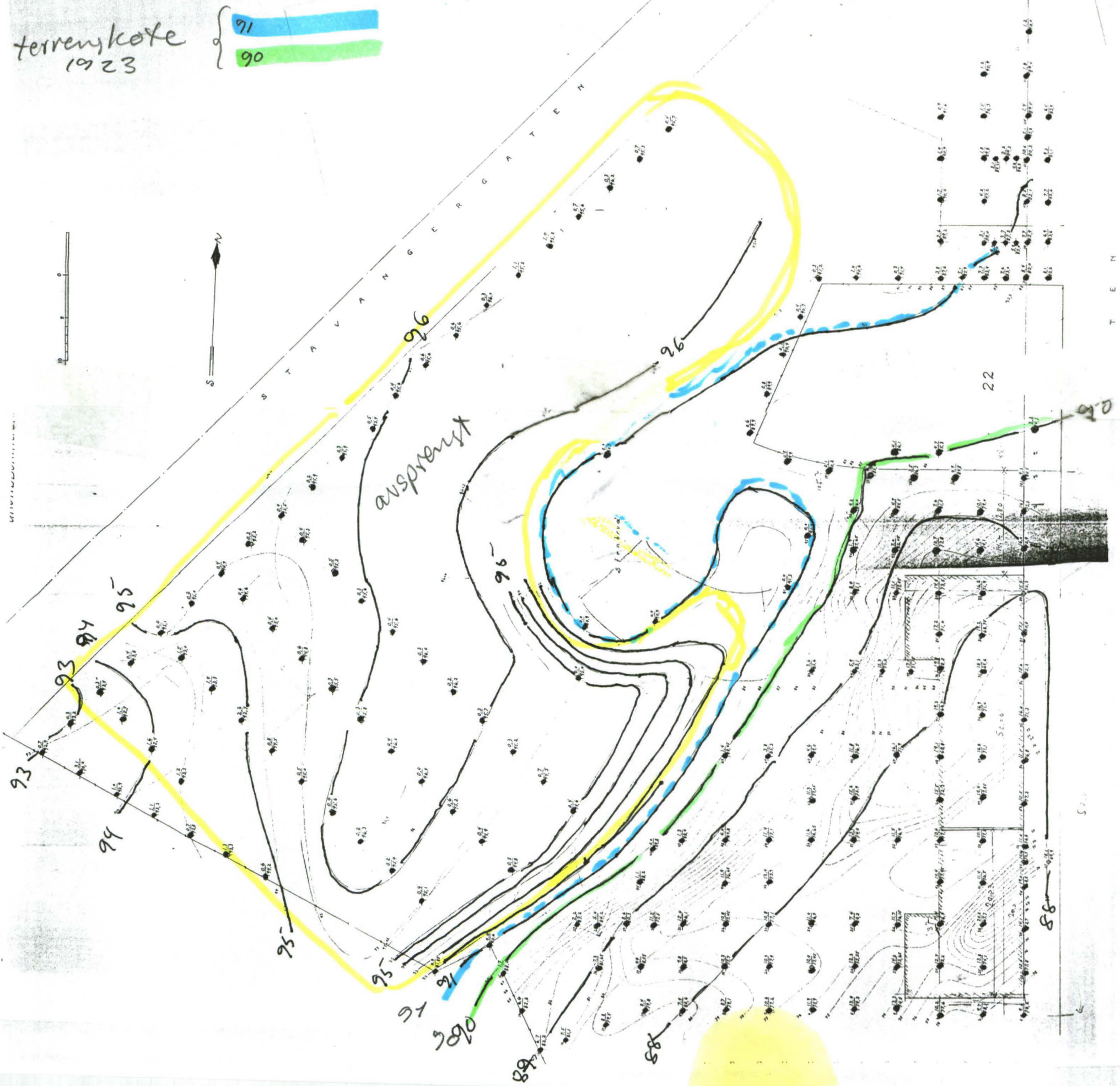
*nov 22/*  
utført *jan 1923.*

Borhul nr. <i>69</i>	Borhul nr. <i>70</i>	Borhul nr. <i>76.</i>	Borhul nr. <i>87.</i>	Borhul nr. <i>90</i>	Borhul nr. <i>92</i>
Belastn. <i>120</i> kg.	Belastn. <i>120</i> kg.	Belastn. <i>120</i> kg.	Belastn. <i>120</i> kg.	Belastn. <i>120</i> kg.	Belastn. <i>120</i> kg.
Planum cote <i>87.9</i>	Planum cote <i>87.9</i>	Planum cote <i>88.0</i>	Planum cote <i>87.9</i>	Planum cote <i>88.9</i>	Planum cote <i>88.5</i>

Dybde i m.	Omdr.	Grund	Dybde i m.	Omdr.	Grund	Dybde i m.	Omdr.	Grund	Dybde i m.	Omdr.	Grund	Dybde i m.	Omdr.	Grund	Dybde i m.	Omdr.	Grund
1	x	<i>1.5 m. stolpeler</i>	1	x	<i>1.5 m. stolpeler</i>	1	x	<i>1.5 m. stolpeler</i>	1	x	<i>1.5 m. stolpeler</i>	1	x	<i>1.5 m. stolpeler</i>	1	x	<i>1.5 m. stolpeler</i>
2	x	<i>midtdels fast ler</i>	2	x	<i>midtdels fast seig ler</i>	2	x	<i>midtdels fast seig ler</i>	2	x	<i>midtdels fast seig ler</i>	2	x	<i>stolpeler</i>	2	x	<i>midtdels fast ler</i>
3	11	—	3	11	—	3	13	—	3	9	—	3	10	<i>midtdels fast seig ler</i>	3	15	—
4	0	<i>meget bløt ler</i>	4	4	<i>bløt ler</i>	4	5	<i>bløt ler</i>	4	12	—	4	14	—	4	6	<i>bløt ler</i>
5	0	—	5	2	<i>meget bløt ler</i>	5	1	<i>meget bløt ler</i>	5	0	<i>meget bløt ler</i>	5	0	<i>meget bløt ler</i>	5	0	<i>meget bløt ler</i>
6	3	—	6	3	—	6	0	—	6	0	—	6	4	<i>bløt ler</i>	6	0	—
7	0	—	7	2	—	7	0	—	7	0	—	7	3	—	7	3	—
8	0	—	8	1	—	8	1	—	8	0	—	8	2	<i>meget bløt ler</i>	8	2	—
9	2	—	9	6	<i>bløt ler</i>	9	3	—	9	3	—	9	1	—	9	1	—
10	0	—	10	1	<i>meget bløt ler</i>	10	0	—	10	0	—	10	7	<i>bløt ler</i>	10	0	—
11	0	—	11	16	<i>0.2 m. græs</i>	11	0	—	11	0	—	11	5	—	11	11	<i>0.5 m. græs</i>
12	1	—	12	11.1 m.	<i>fjeld</i>	12	0	—	12	0	—	12	5	—	12	10.7 m.	<i>fjeld</i>
13	0	—	13			13	0	—	13	4	<i>bløt ler</i>	13	6	—	13	<i>Brøttel nr. 111. Belastning. 120 kg. Planum cote 90.6</i>	
14	0	—	14			14	2.	—	14	0	<i>meget bløt ler</i>	14	6	—	14		
15	0	—	15			15	3	—	15	0	—	15	6	—	15	1.5	<i>sandbl. stolpeler</i>
16	43	<i>grov græs</i>	16			16	3	—	16	3	—	16	48	<i>0.5 m. græs</i>	16	2.46	<i>græs</i>
17	29	—	17			17	16	<i>grov græs</i>	17	21	<i>0.5 m. græs</i>	17	16.0 m.	<i>fjeld</i>	17	3.47	<i>sandbl. stolpeler</i>
18	16.8 m.	<i>fjeld</i>	18			18	2	<i>meget bløt ler</i>	18	17.1 m.	<i>fjeld</i>	18			18	4.48	<i>sandbl. ler</i>
19			19			19	0	—	19			19			19	5.49	—
20			20			20	37	<i>0.6 m. grov græs</i>	20			20			20	6.20	—
21			21			21	19.8 m.	<i>fjeld</i>	21			21			21	7.21	<i>grov græs</i>
22			22			22			22			22			22	8.22	—
23			23			23			23			23			23	9.23	—
24			24			24			24			24			24	10.24	<i>7.7 m. fjeld.</i>

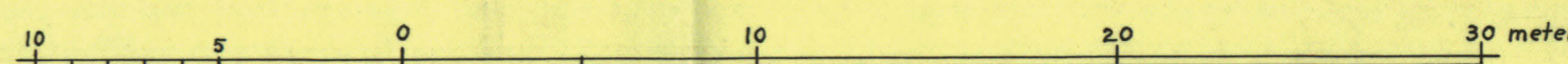
terrenskote  
1923

91  
90



GRUNDBORINGSKART FOR AREAET MELLEM BERGENSGT., STAVANGERGT OG HOLMESTRANDSGATEN

M. 1 : 200




Belegninger: — Terrænhøder

— 5,6 Dybde fra terrang til fjeld

78,9 Fjeldets kotehøide

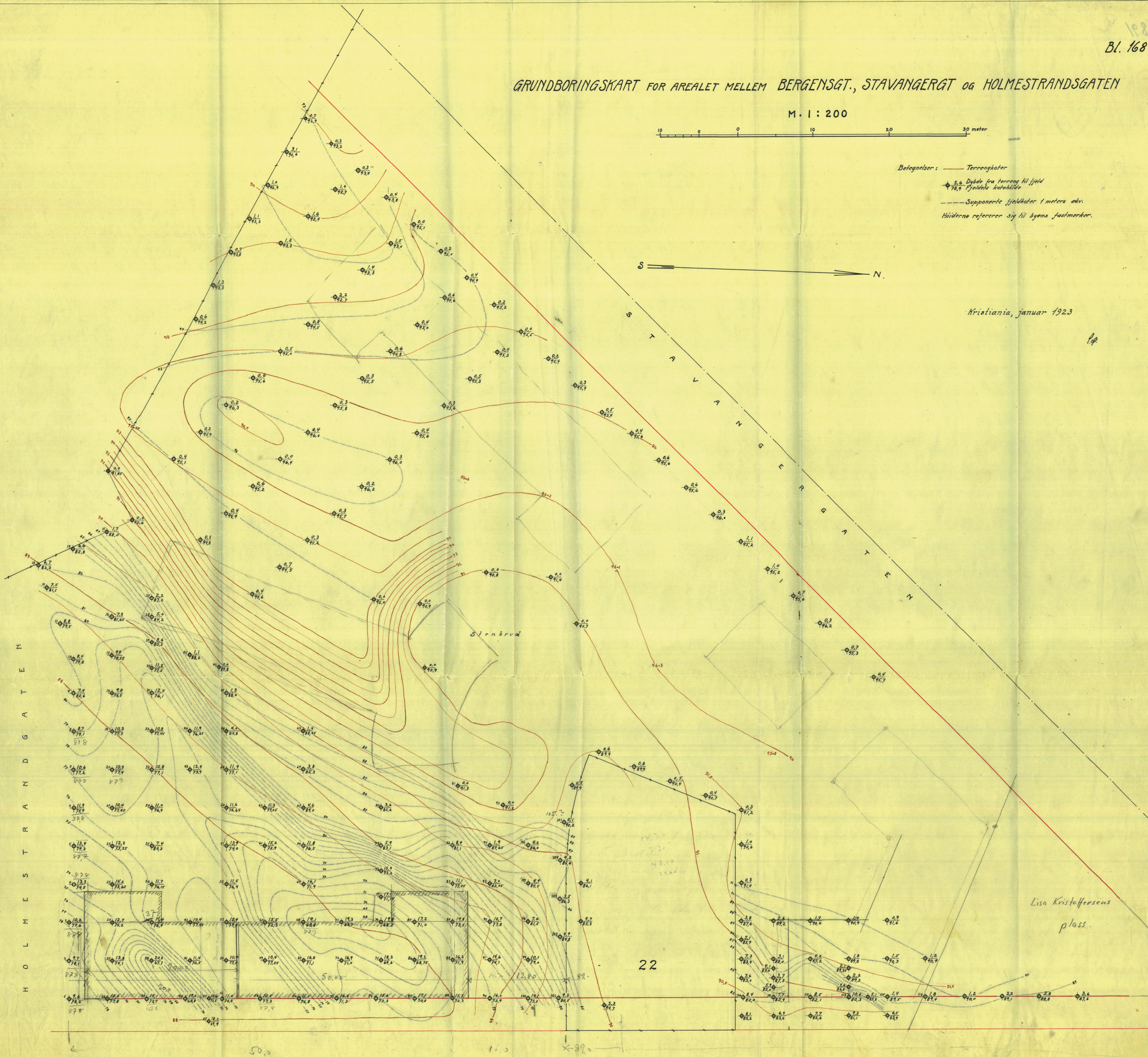
--- Supponerte fjeldhøder 1 meters øvr.

Høiderne refererer sig til byens fastmerker.



Kristiania, januar 1923

14



H O L M E S T R A N D S G A T E N

B E R G E N S G A T E N