

GEOTEAM

957

Engelske Ambassade

Drammensvn. 79

OVERFØRT TIL KARTPLATE

DATO: *Juli 75*

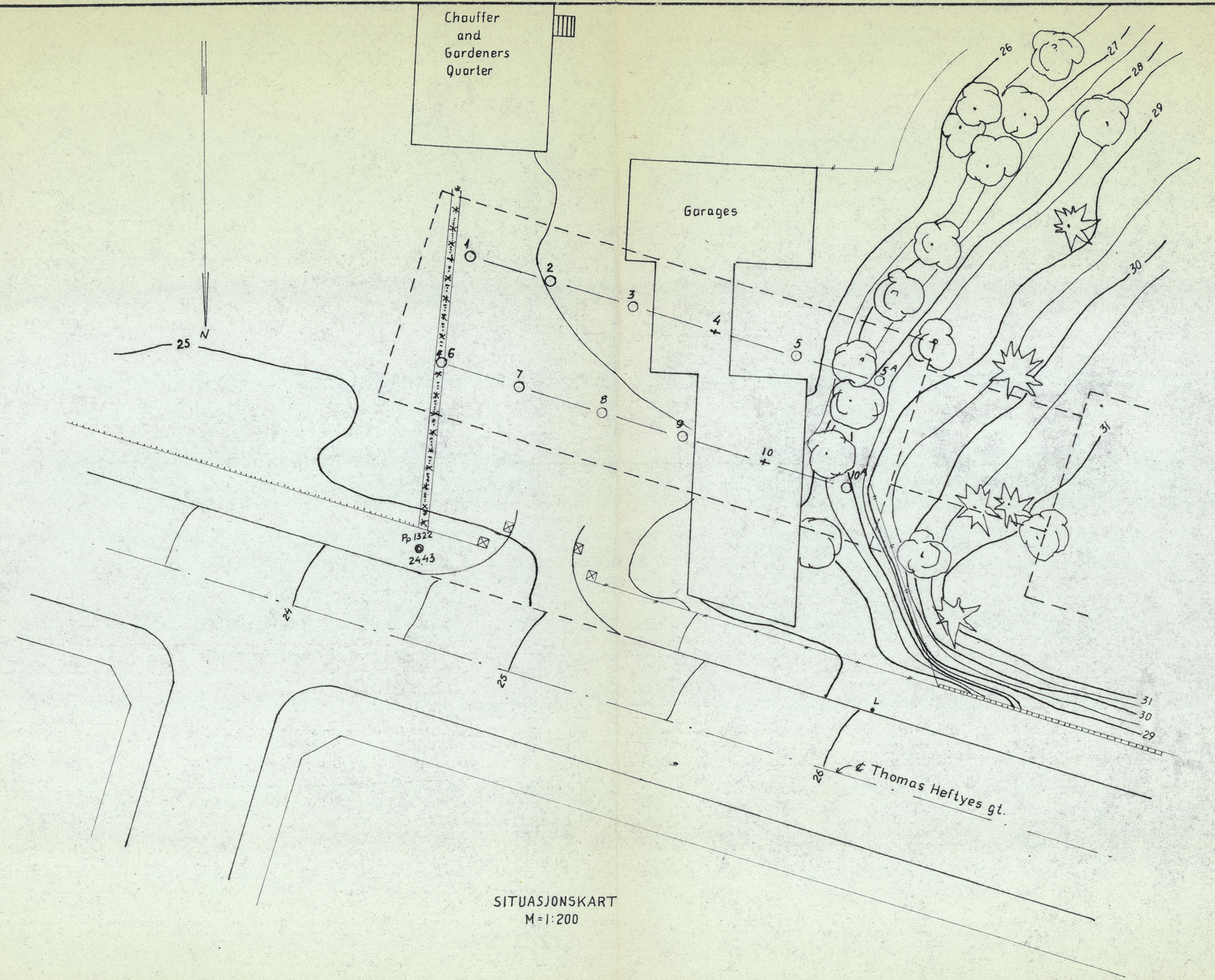
SIGN: *[Signature]*

overf. NV A1 III Jan 88/Amo

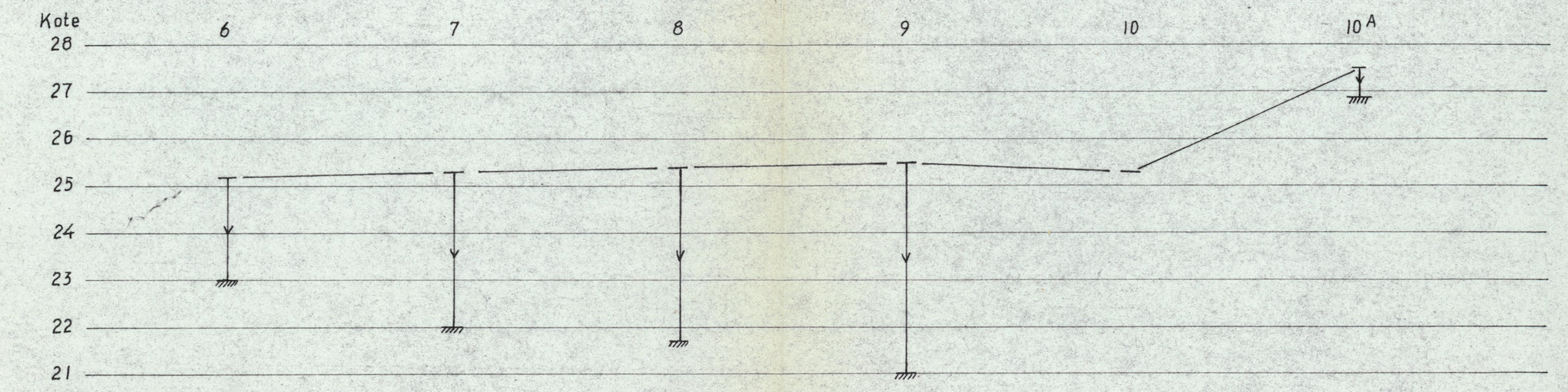
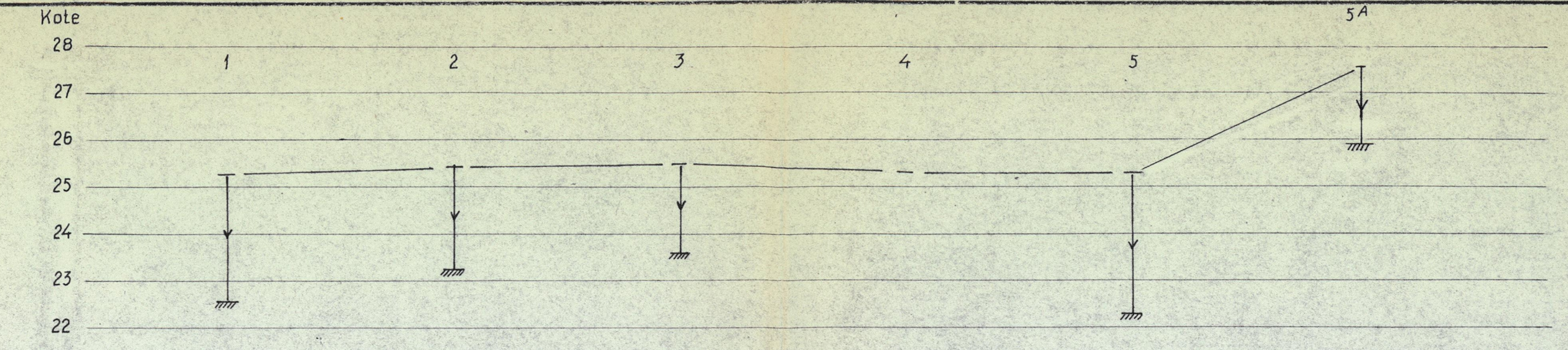
NV: A1 III



515



SITUASJONSKART
M=1:200



PROFILER
M=1:100

LISTE OVER TERRENGHØYDER OG BØREDYBDER.

PUNKT NR.	TERRENGNIVÅ	BØREDYBDE I M.	ANTATT FJELL
1	25,26	2,70	22,56
2	25,41	2,15	23,26
3	25,48	1,90	23,58
4	~25,27		
5	~25,27	3,00	~22,27
5 ^A	~27,57	1,65	~25,92
6	25,18	2,20	22,98
7	25,27	3,26	22,01
8	25,37	3,70	21,67
9	25,51	4,54	20,97
10	~25,27		
10 ^A	~27,50	0,62	~26,88

c			
b			
a			
Rev.	Dato	Sign.	
Byggherre: H.M.B. EMBASSY, OSLO			
Anlegg: H.M.B. EMBASSY			
Sted: DRAMMENSVEIEN 79, OSLO.			
SITUASJONSKART MED GRUNNBØRINGER		Målestokk 1:200	Målt O.J. nov. 1963
		1:100	Tegn. PK. 8.nov.1963
KNOPH & KJØLSETH A/S KIRKEVN. 71 - HASLUM - TLF. 53 29 70		Tegn. nr. G-957-1	

Nv A7¹⁰