

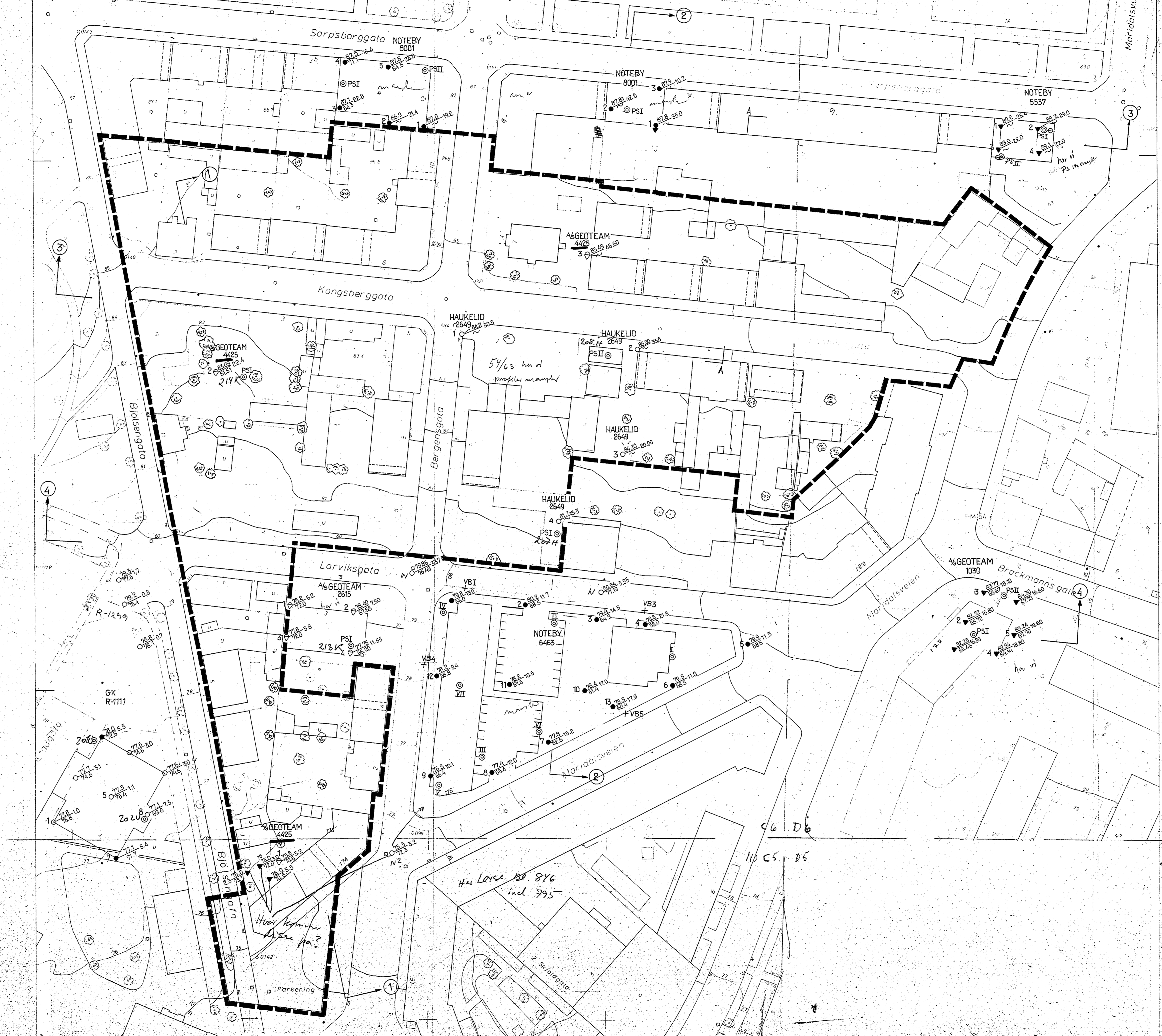
G E O T E A M

4425

Bjølsen Sanering

NO: C 5^I, C 6

af. 1809



Tegnforklaring:
 ○ Terranokote
 ○ Boret dybde
 ○ Fjellkote

c			
b			
a			
Rev.	Dato	Sign.	
Oppdragsgiver: UNGDOMSBYGG AS			
Anlegg: SANERING			
Sted: BJØLSEN, OSLO			
Situasjonsplan med beliggenhet av utførte borer:			Målestokk: Målt: 1:500. Tegnet: ENR/As 22.jan.16. Kfr.
			Tegn. nr. 4425-5

PROFIL 1-1 (Bjølsengata)

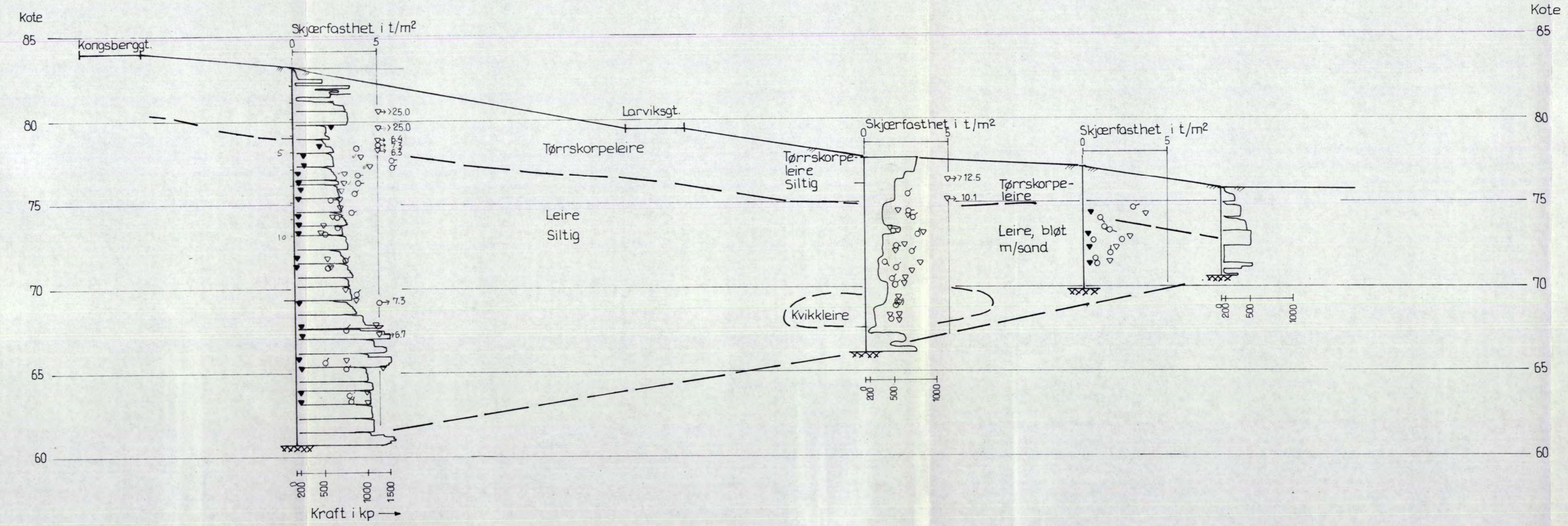
HM:1:200 LM:1:500

Boring nr. A/s GEOTEAM 4425
2 PSI
▽ ⊙

A/s GEOTEAM 2615
4 PSI
▽ ⊙

GK R-111
8
⊙ ⊙

A/s GEOTEAM 4425
1
▽



Tegnforklaring:

- ▽ Dreie - trykksondring
- ▼ Ramsondring
- Enkel sondering
- Dreiesondring
- ⊙ Prøveserie
- + Vingebor

c			
b			
a			
Rev.	Dato	Sign.	
Oppdragsgiver: UNGDOMSBYGG A/s			
Anlegg: SANERING			
Sted: BJØLSEN, OSLO			
Profil 1-1 med borresultater og jordartsbeskrivelse.		Målestokk LM:1:500 HM:1:200	Målt Beregn. Tegn. ENR/As Kfr.
		Tegn. nr. 4425-1	

NOTEBY 8001
Boring nr: 2

A/S GEOTEAM 4425

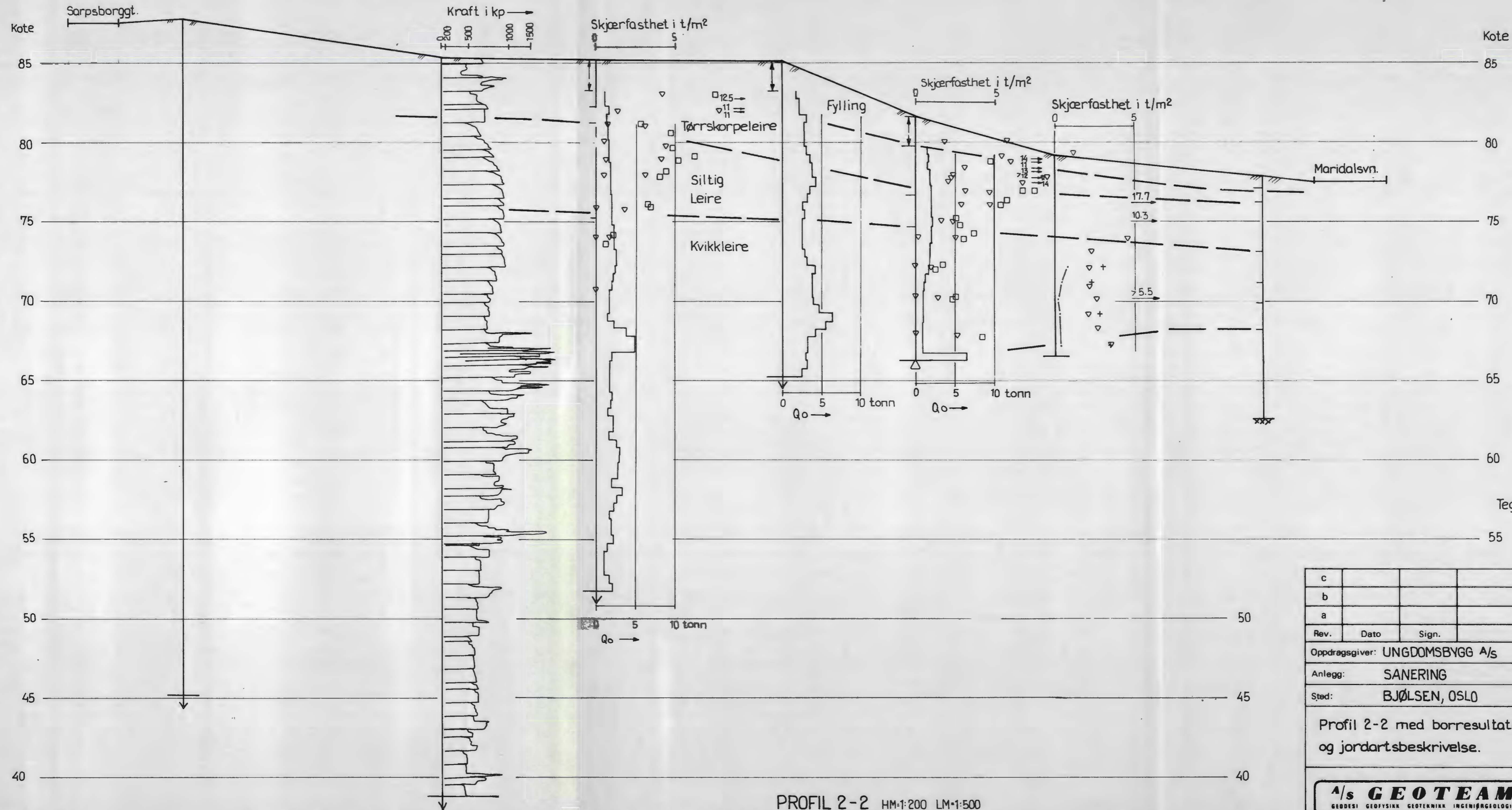
HAUKELID 2649
2 PSI

HAUKELID 2649
3

HAUKELID 2649
4 PSI

NOTEBY 6463
Vb.2

NOTEBY 6463
VI 7



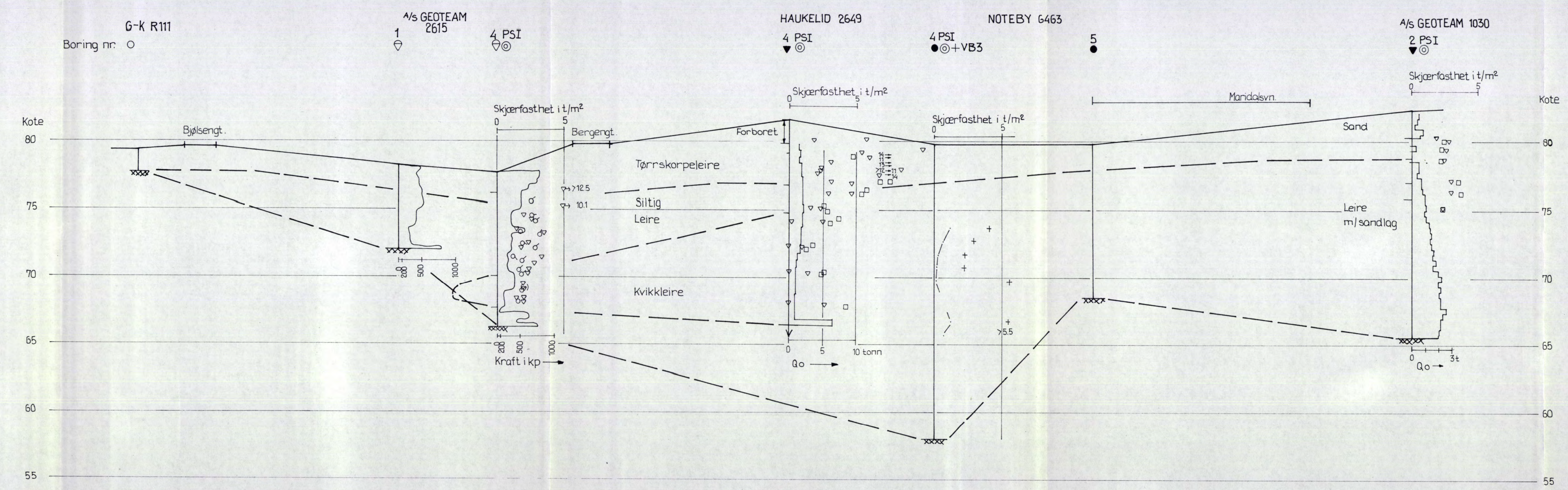
Tegnforklaring: Se tegn.nr.4425-1

PROFIL 2-2 HM:1:200 LM:1:500

c			
b			
a			
Rev.	Dato	Sign.	
Oppdragsgiver: UNGDOMSBYGG A/S			
Anlegg: SANERING			
Sted: BJØLSEN, OSLO			
Profil 2-2 med borresultater og jordartsbeskrivelse.		Målestokk LM:1:500	Målt Beregn.
		HM:1:200	Tegn. ENR/AS 22.jan.-76
			Kfr.
			Tegn. nr. 4425-2

PROFIL 4-4 (Larviksgata)

LM=1:1000, HM=1:200



Tegnforklaring: Se tegn.nr. 4425-1

c			
b			
a			
Rev.	Dato	Sign.	
Oppdragsgiver: UNGDOMSBYGG A/s			
Anlegg: SANERING			
Sted: BJØLSEN, OSLO			
Profil 4-4 med borresultater og jordartbeskrivelse.		Målestokk LM=1:1000 HM=1:200	Målt Beregnet Tegn. ENR/AS Kfr.
		Tegn. nr. 4425-4	