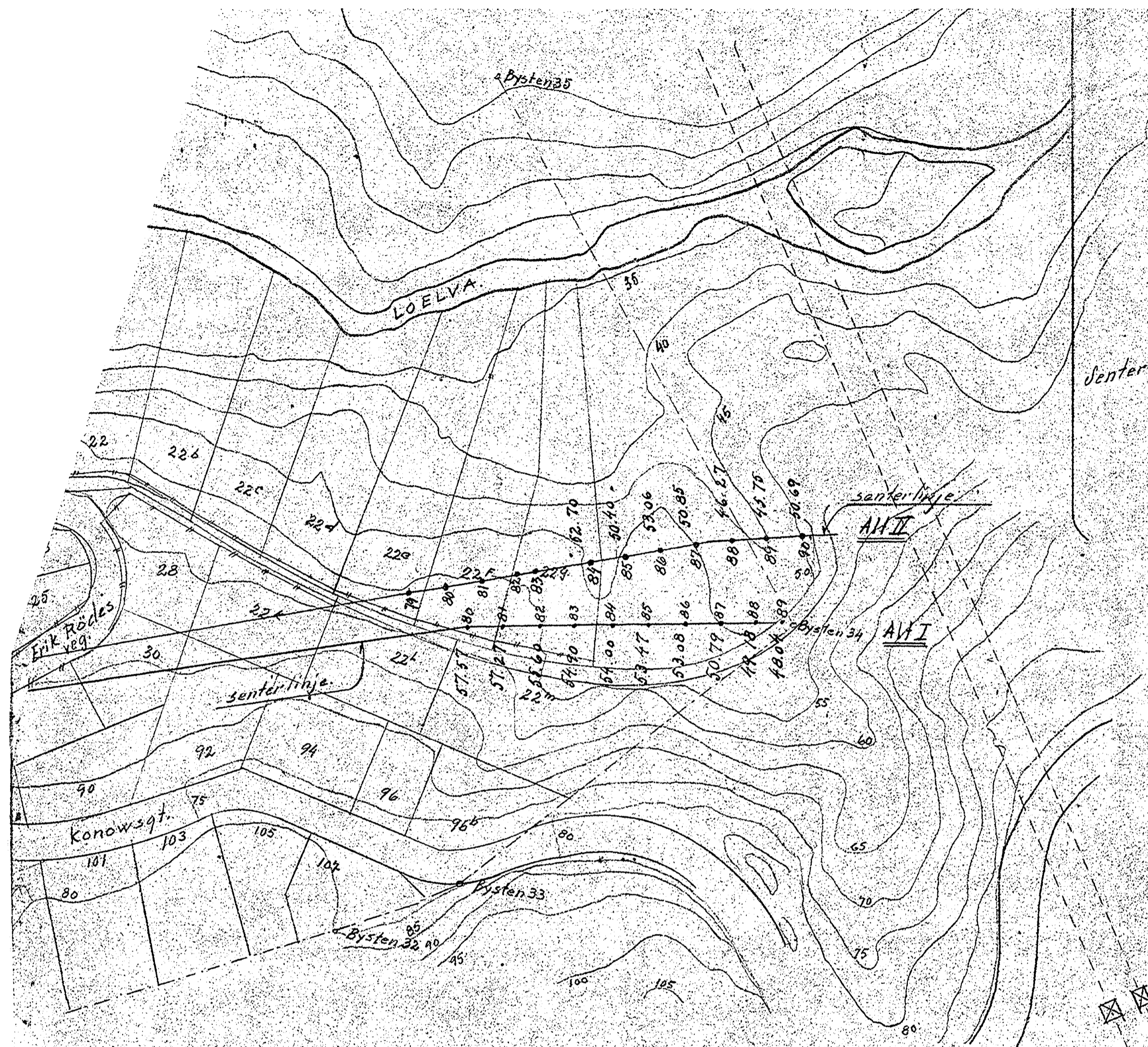


Haukelid
1096 79/50

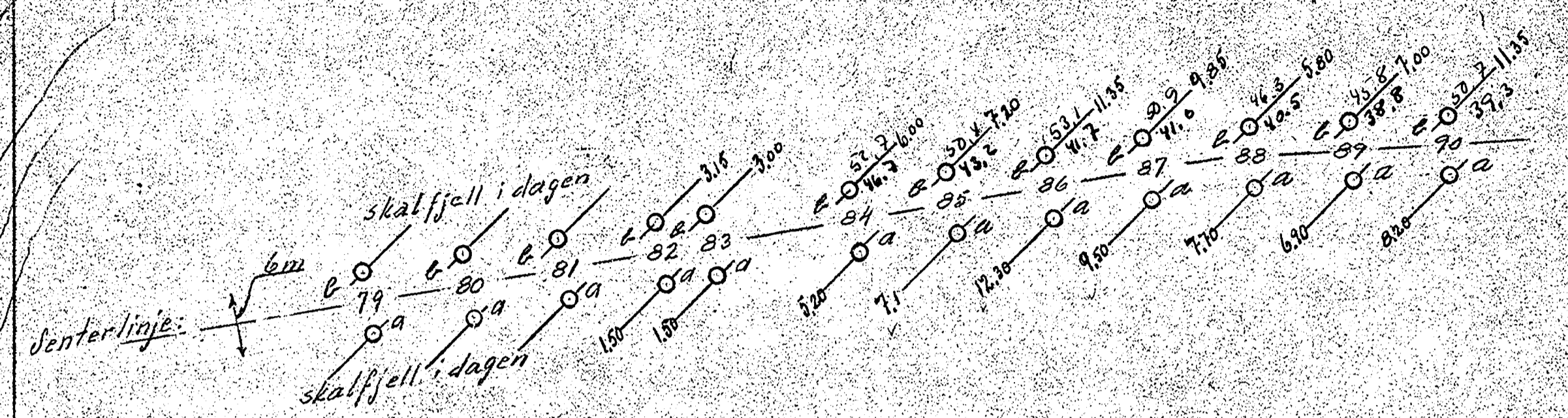

Svartdalen
Ledningstrasi

SD: F2 II

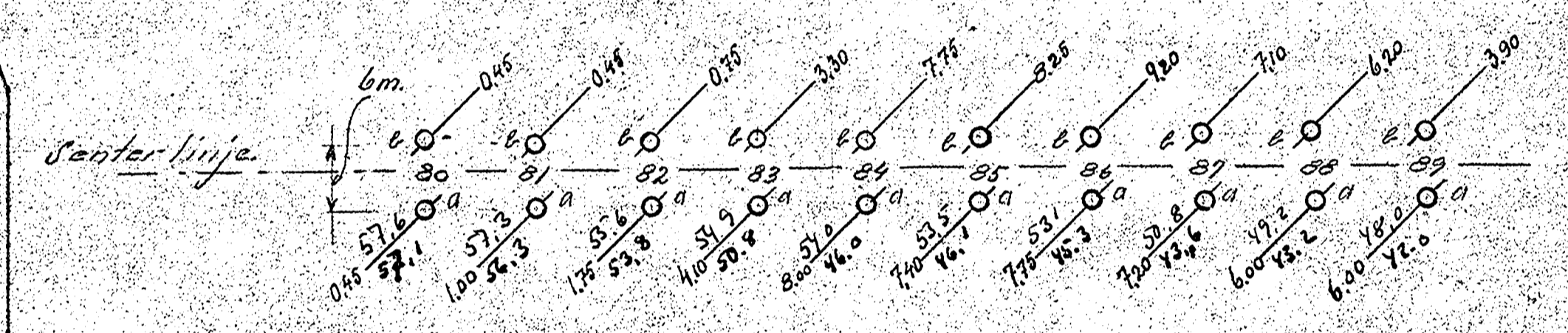
anf. *



PLAN M=1:1000



Alternativ II M=1:500



Alternativ I M=1:500

○/x	=	Borhull.
x	=	Dybde til fjell.
y	=	Kote terrang.
z	=	fjell.
⊙	=	Prøvehull.
V	=	Vannpct. av totalvolum.
H _a	=	Rel. holdfasthet naturlig leire
H _r	=	omnær
F	=	fiherstal.
K	=	Kohasjon i tonn/m ²
O	=	Organiske bestandeler (Humusfaser i pct. av totalsubst.)
D	=	clodetan.
pH	=	Surhetsgrad.
μ	=	Rumvkt.

Nivelleringen ikke utført av oss
Utstikkingen " " " " " "

SVARTDALEN

/ Oslo Vann og Kloakkvesen, O.K.

INGENIØR-FIRMAET BJ. HAUKEID - OSLO
GRUNNUNDERSØKELSER

7/50 KR. AUGUSTGT. 10, VI. TEL. NR. 33 24 00

M=1:1000 Tegnr. 16/B-50 T.nr. 1096

33° 7

Kraftledning

236/22

22

236/22

22

236/22

22

5699

Em. Røddes

1:500

236/26

