

Tilhører Undergrunnskartverket
MÅ ikke fjernes

H A U K E L I D

45/57 tgn. 2269

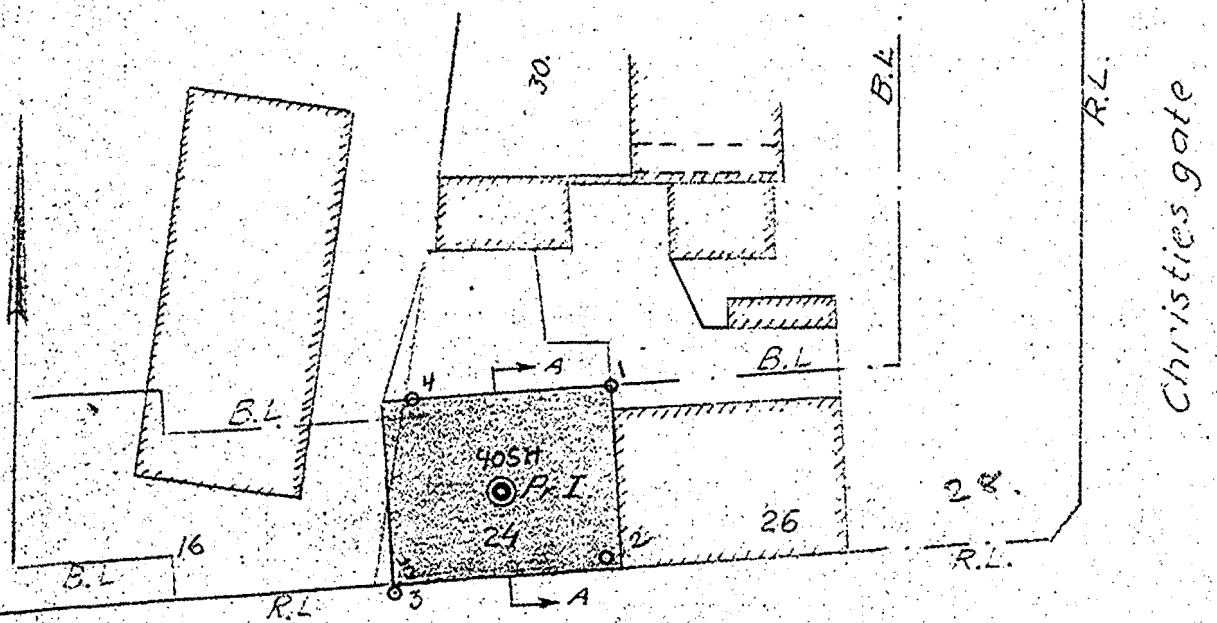
Sannergaten 24 A/S

NO:D31V

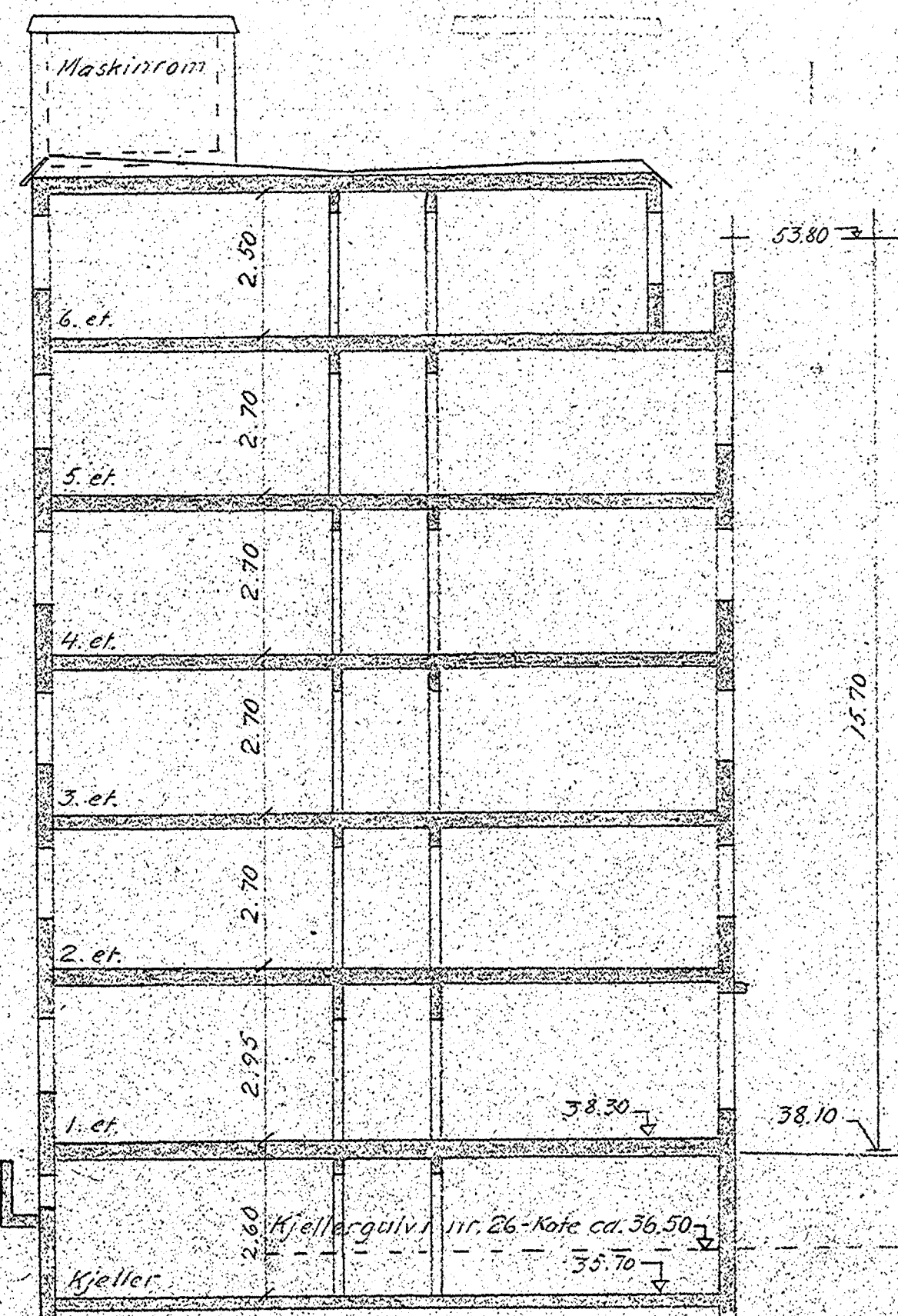
Overført 80

281. NOD 31V 22/60

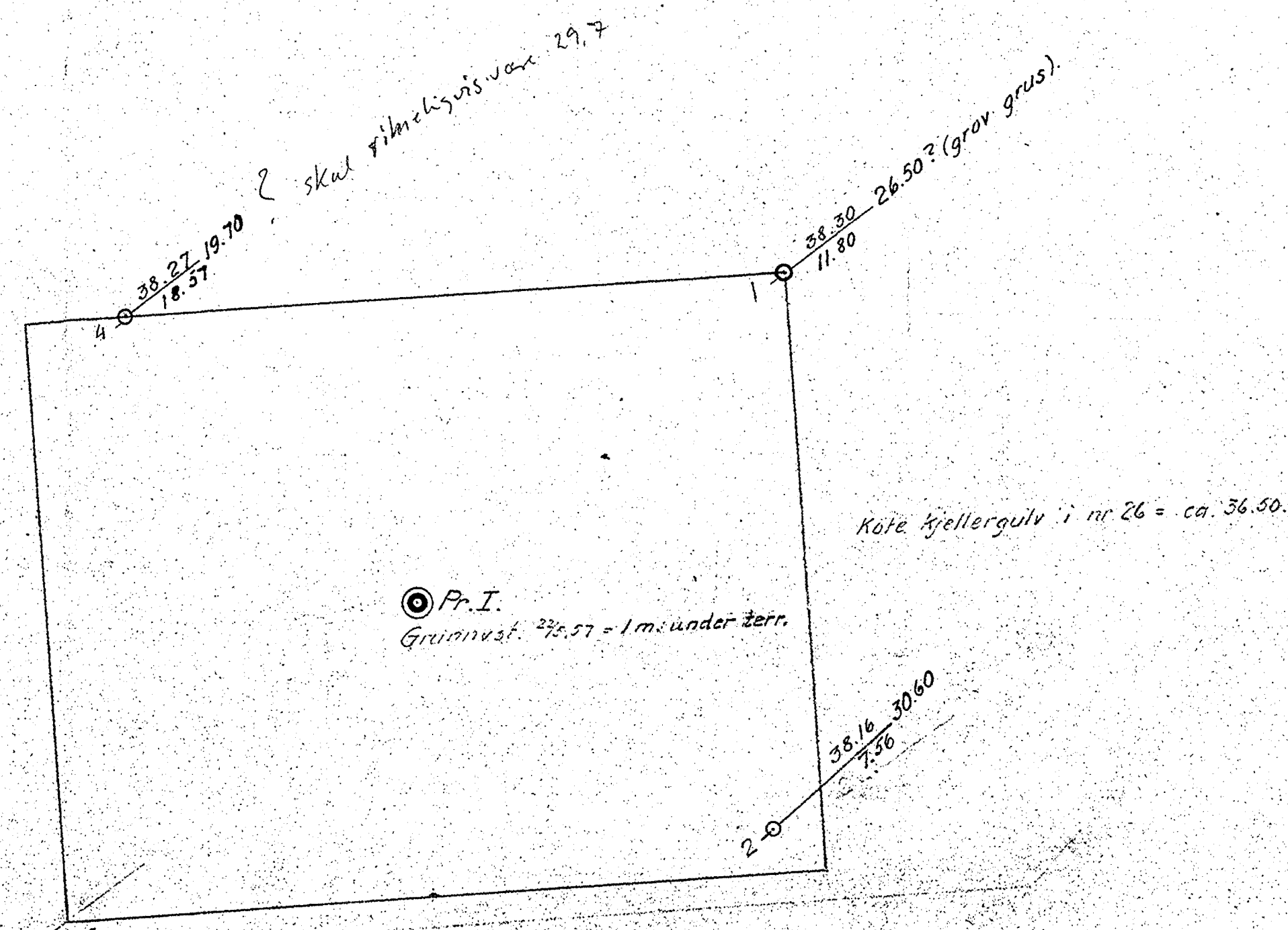
Situasjonsplan.
M=1:500.



Traset etter Oslo byplankontors kart datert 5.mars 1957.



Snitt A-A



Utgangsh. er F.M. 368 - Santergata x Toftes gt. H=36.724.

	X = Borhull.
	X = Dybde til antatt fjell.
	Y = Kote terreng eller sjøbunn
	Z = " " antatt fjell.
	[X] = Boring dybde, ikke fjell.
	⊙ = Prøvebull, 54 m.m. diam.
	⊙ = " " 40 " " "
	⊕ = Vingeboret

SANNERGATA 24 1/2		MÅL	1:100	SETTET	
Arkitekt Finn Leborg		MÅL	1:500	UTGITT	25-57 T.B.
INGENIØRFIRMA BJ. HAUKEID		ERSTATNING FOR:		TEGN. NR. 2269-1	
GRUNNUNDRSØKELSER-OPPMÅLING		OSLO, den 25-57		Oslo	
SANDAKERVN, 76 III - TLF. 37 94 22					

Ingeniørfirmaet
BJ. HAUKEID
 Prøveanalyse
 Sted: **SANNERGT. 24, OSLO**

Pr. **I**
 Nivå
 Pr. ϕ 54 mm
 Grunnvannstand: 1,0 m under lerrung.


Jobb nr: **45/57-OSLO**
 Dato: **13-6-57**
 Sign: **L.S.-E.**

TEGNFØRKLARING:

W = vånninnhold
 w_L = flytegrense
 w_p = utrullingsgrense

+vingebor
 □ enkelt trykksøk
 ▽ konusforsøk

Bl. 1



H A U K E L I D

(152), 173, 248, 296

Kristiania Sporveisselskap

Torshoygt. 15

Presidentgatem 3 &5

Christiesgt. 52 &54