

NV-A-2


Haukelids arbeide
Professor Dahls gt. 32.
43 / 67

16.11. 1967

Tilhører Undergrunnskarterverket
Må ikke fjernes

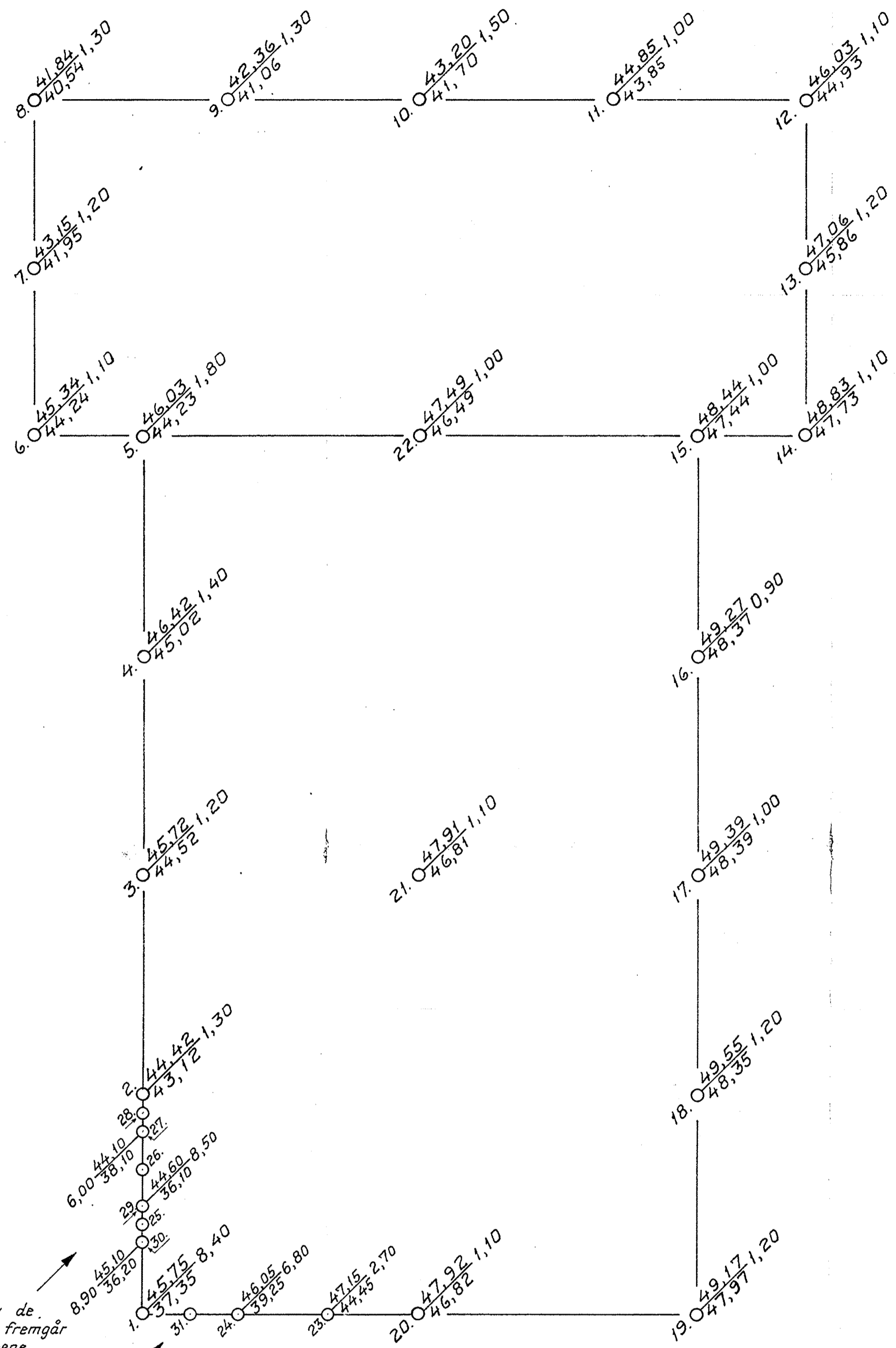
OVERBENT TIL "KARTPLATE"

DATO: 3-76

SIGN: 

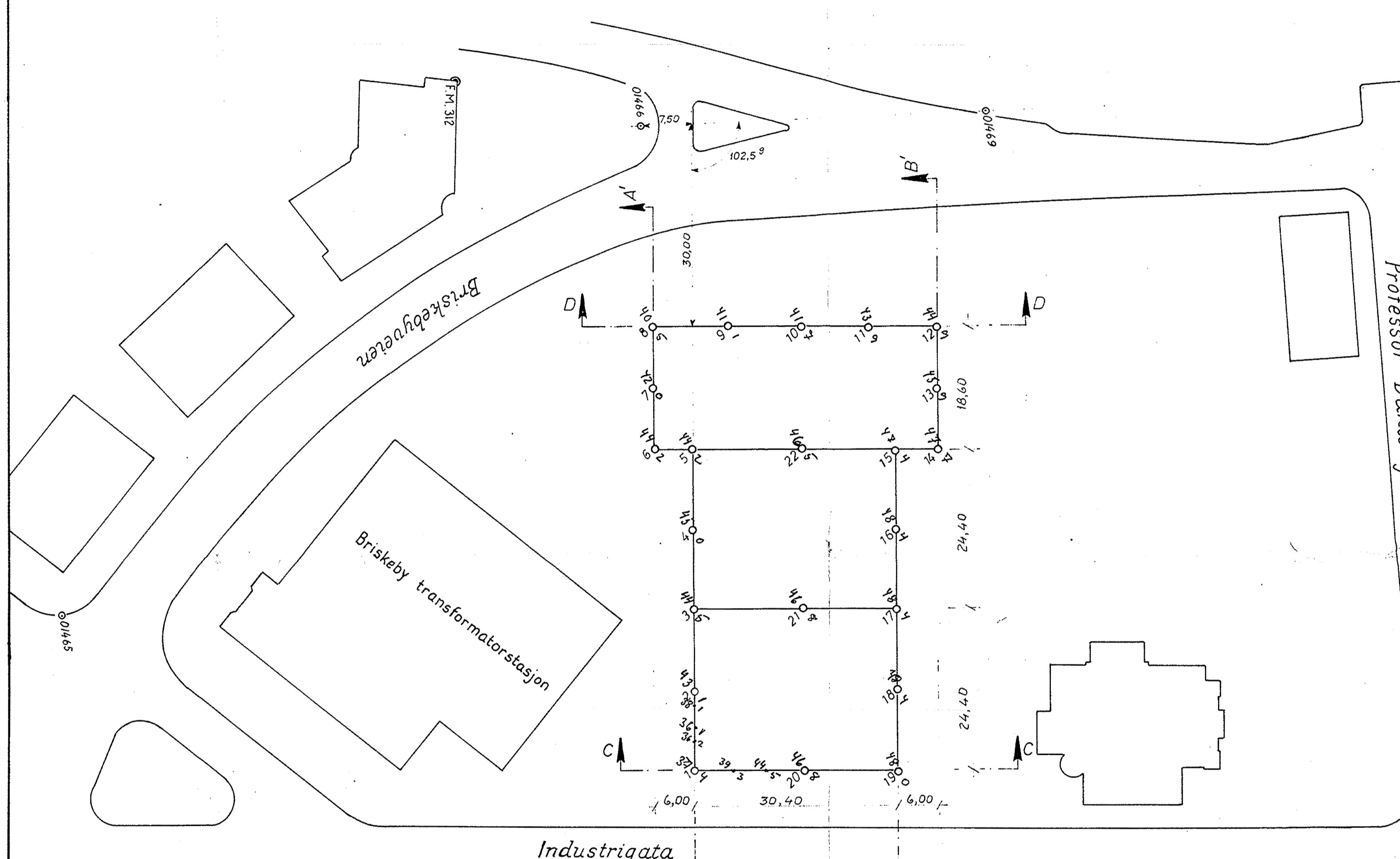
NV.A.2, I

 721



BORPLAN
M=1:200

- \circ X = Borhull.
- X = Dybde til antatt fjell.
- Y = Kote terreng eller sjøbusen
- Z = " " antatt fjell.
- ⊗ = Boring dybde, ikke fjell.
- ⊖ = Prøvetui, 54 m.m. diam.
- ⊖ = " " 40 " " "
- ⊖ = Vinneboret



SITUASJONSPLAN
M=1:500

REV.	INDEKS		
PROFESSOR DAHLSGT. 32.		16.11.67.	E.P.
OPDRAGSGIVER: BORRING & ROGNERUD 1/6		MALESTOKK	GODKJENT
BORPLAN		1:200	
SITUASJONSPLAN		1:500	16.11.67
INGENIØRFIRMA		ERSTATNING FOR:	
BJØRGULF HAUKEID		TEGN. NR.: 2839-1	
GRUNNUNDERSØKELSER - OPPMÅLING		ARB. NR.: 43/67	
Telefon 21 30 46 - Sandakerveien 76 - Oslo 4			