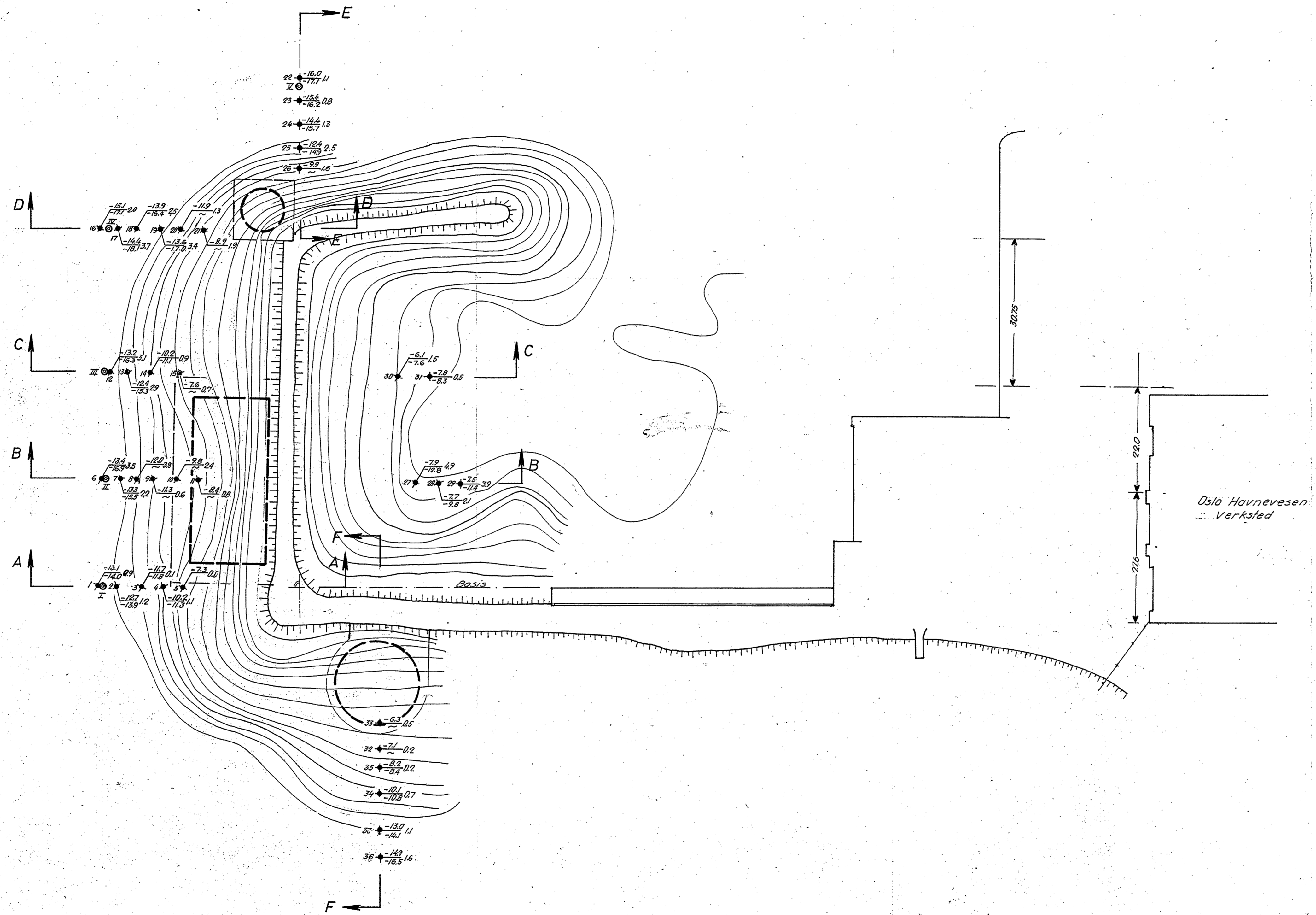


SO:BS^{+B6} CS arkiveres her
overført

NOTEBY

4901

Sjursdøya vest
(Oslo Gassverk)



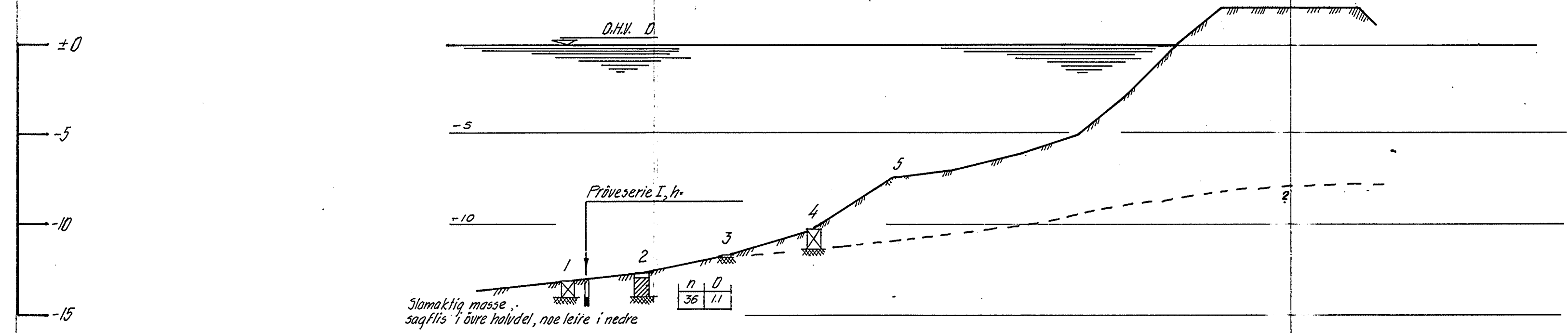
✦ Dælloring
 ○ Sp. boring
 ▼ Ramsondering
 ⊗ Prøveserie.
 + Vingeboring.

Borhull nr. ✦ Terrenz(Bunn-)kote.
 Antat: Ijelikote. Boret dybde.

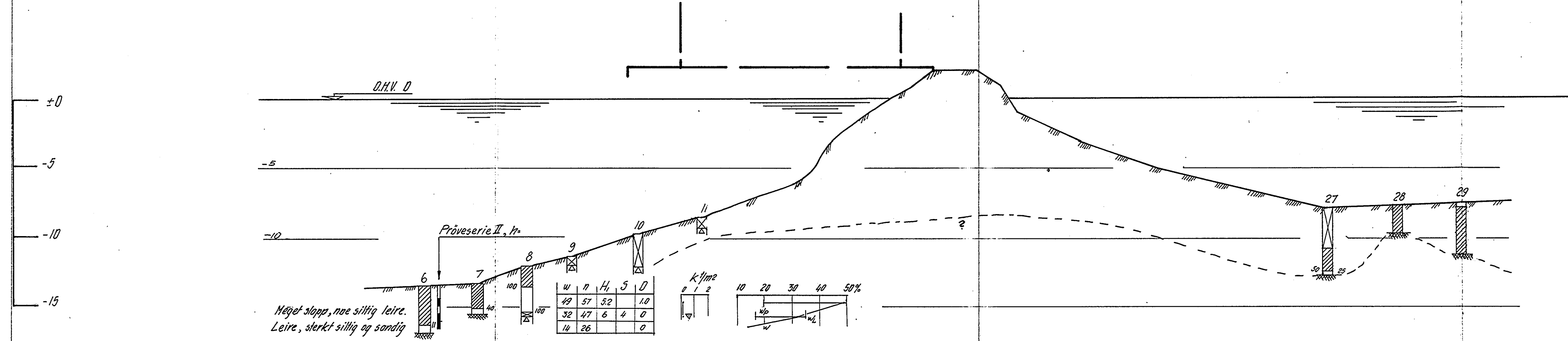
Lab. bok nr.
Borebok nr.
Utgangspunkt for nivellement er Oslo Havnvesens 0
Geoteknisk utredning av 3/1-62 ved ASØ.

Oslo Gassverk Tjursøya Borplan		Målestokk 1:500	Tegn. nr. 256-62
BORSK TEKNISK BYGGEKONTROLL Oscars gt. 46 b. - Oslo		Erstatning for: 4901-1	
		Erstetlet av:	

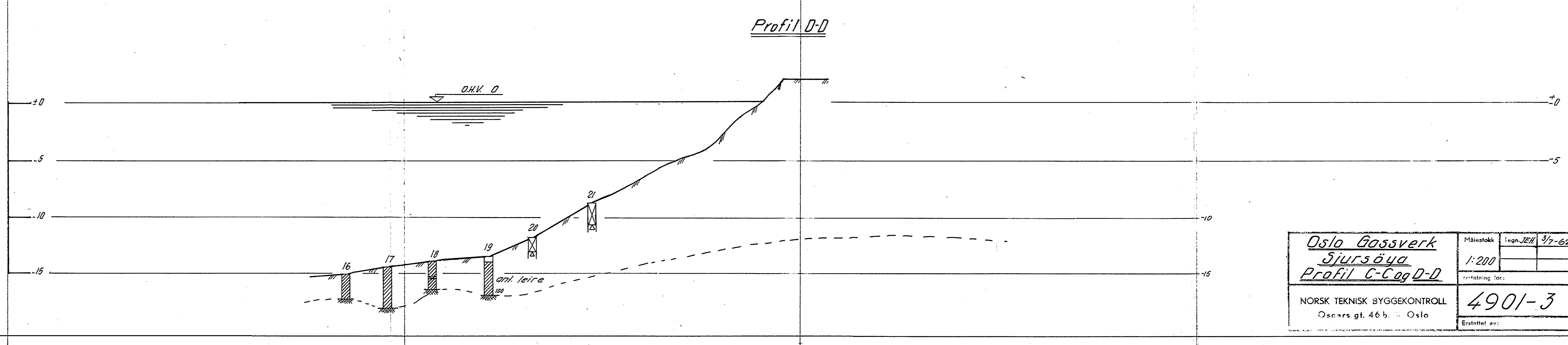
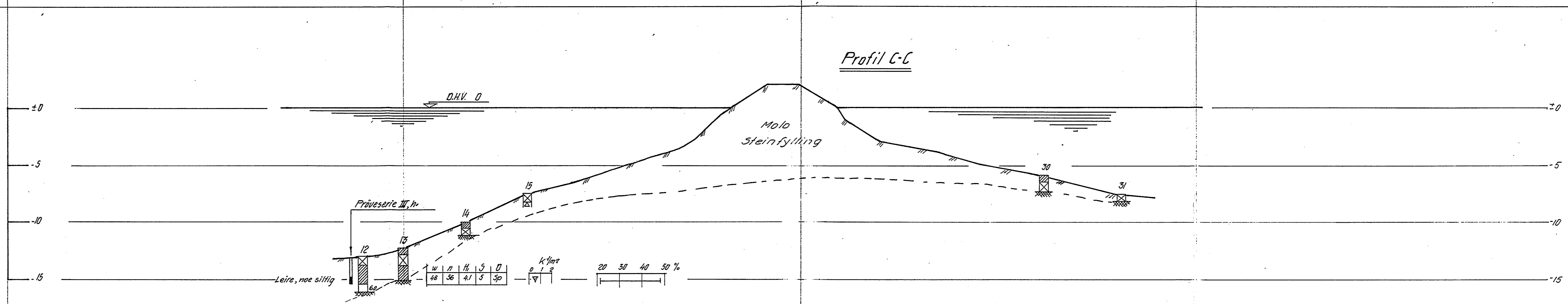
Profil A-A



Profil B-B

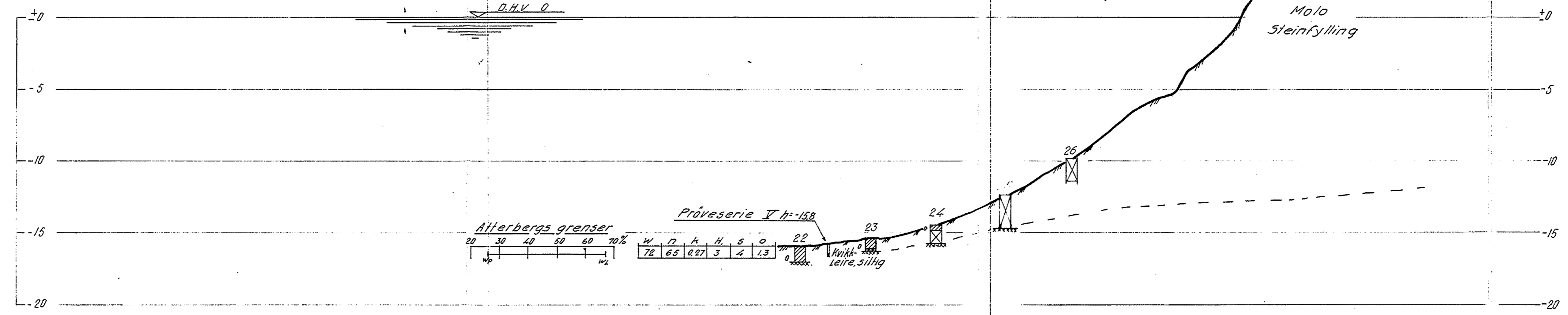


Oslo Gassverk		Målestokk	Tegn. J.E.H. 2/7-62.
Sjursøya		1:200	
Profil A-A og B-B		Erstatning for:	
NORSK TEKNISK BYGGEKONTROLL		4901-2	
Oscars gt. 46 b. - Oslo		Erstattet av:	




Oslo Gassverk <i>Sjursöya</i> Profil C-C og D-D	Målestokk	tegn. J.E.H.	3/7-62
	1:200		
NORSK TEKNISK BYGGEKONTROLL		4901-3	
Oscars gt. 46 b. Oslo		Erstattet av:	

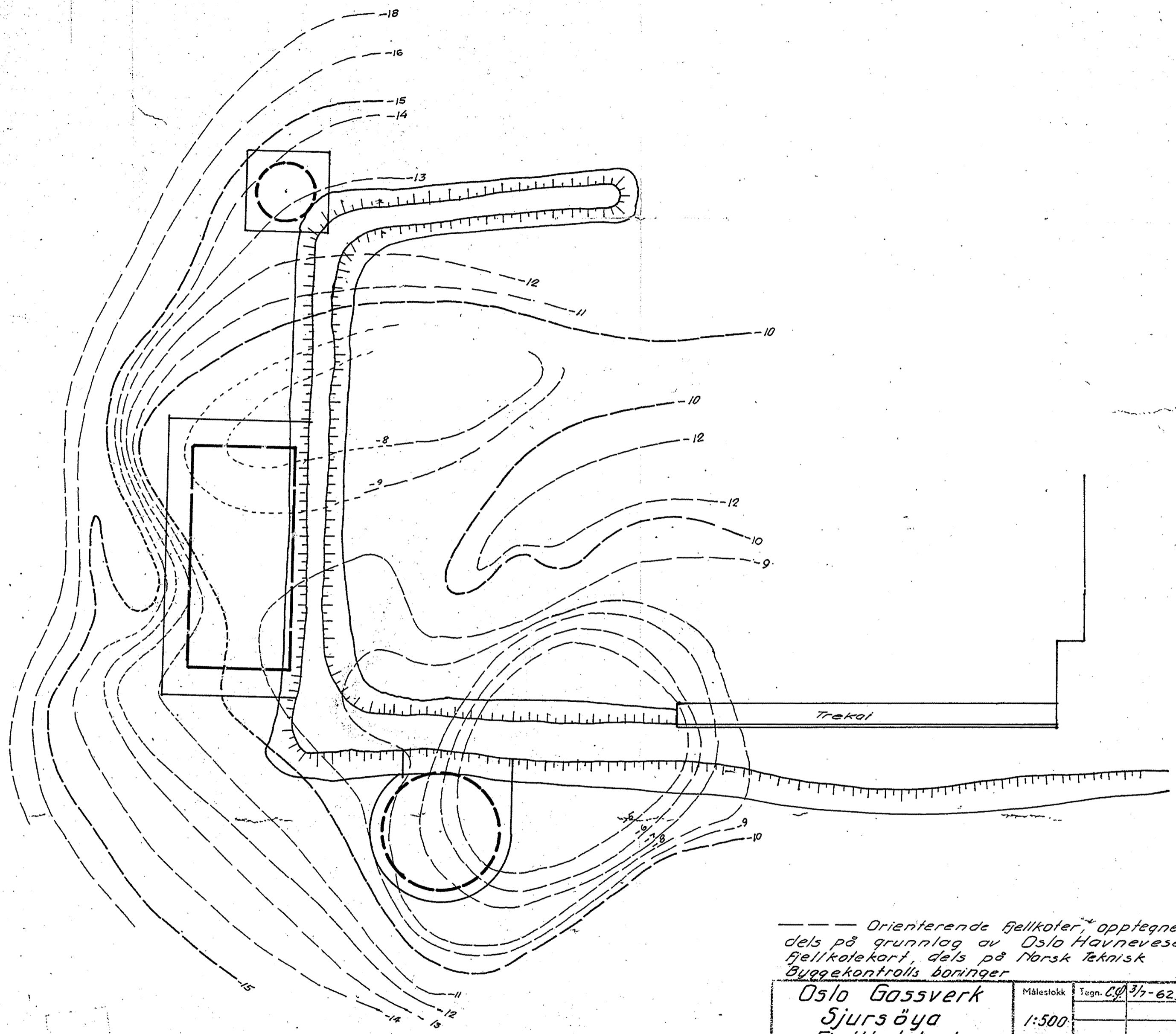
Profil E-E



Profil F-F



Oslo Gassverk Sjursøya Profil E-E og F-F	Målestokk	Tegn. PB	37 62
	1:200		
NORSK TEKNISK BYGGEKONTROLL Oscars gt. 46 b. - Oslo	Erstatning for:	4901-4	
	Erstatning av:		



— — — — — Orienterende fjellkoter, opptegnet
 dels på grunnlag av Oslo Havnvesens
 fjellkotecart, dels på Norsk Teknisk
 Byggekontroll's boringer

Oslo Gassverk Sjuröya Fjellkotecart	Målestokk	Tegn. C.Ø. 3/7-62.
	1:500	
NORSK TEKNISK BYGGEKONTROLL Oscars gt. 46 b. - Oslo.	Erstatning for:	4901-5
	Erstatet av:	