

NO. B5. II

overskott Aug 88/EML

NO, B:5
IV

Ullevål sykehus. Barnepsykiatrisk klinikk, uttrekksgrøft.

2. del

R - 834

8. juli 1970.

Tilhører Undergrunnskartverket
Ma ikke fjernes


OSLO KOMMUNE
GEOTEKNISK KONSULENT

129



OSLO KOMMUNE

GEOTEKNISK KONSULENT

Kingogt. 22, I Oslo 4

TH. 37 29 00

RAPPORT OVER:

Ullevål sykehus. Barnepsykiatrisk klinikk, uttrekksgrøft.

R - 834, 2. del

8. juli 1970

Bilag 6 : Situasjons- og borplan

Etter oppdrag fra Direktøren for byggeadministrasjonen, rekvisisjon nr. 16234 av 17. juni d.å., har Geoteknisk kontor utført sonderboringer for en uttrekksgrøft for barnepsykiatrisk klinikk på Ullevål. Boringene fra barnepsykiatrisk klinikk er tidligere behandlet i vår rapport R - 834 av 30/10-67.

MARKARBEIDET:


På situasjons- og borplanen bilag 6 er borpunktene tegnet inn. Det ble i alt utført 25 boringer til antatt fjell ved hjelp av slagbormaskin. Boringene er utført av borlag fra vår markavdeling.

RESULTATET AV BORINGENE:

Terrenget langs den planlagte ledningsgrøft faller av fra ca kote 83 ved drivhusene til ca kote 76 ved avdeling VA. En gruntliggende fjellrygg krysser ledningsgrøften på høyde med låvebygget. Mellom låvebygget og eksisterende lednings-trasé stikker fjellet frem i dagen. Herfra faller fjellet steilt av i sør-østlig retning. De utførte boringer til antatt fjell varierer saledes fra 1,9 m i borpunktene 21 og 22 til 24,2 m i borpunkt 27.

Hensikten med boringene var å få kartlagt fjelloverflaten slik at en hvis mulig kan unngå kontakt med fjellet ved etablering av den nye uttrekksgrøfta. Det viser seg nå at en vil få noe fjellsprengning for uttrekksgrøfta. Sprengningsarbeidet bør utføres meget forsiktig slik at ikke eksisterende ledning tar skade.

Geoteknisk kontor


Helge Sem

(bem.)

Pav. 1

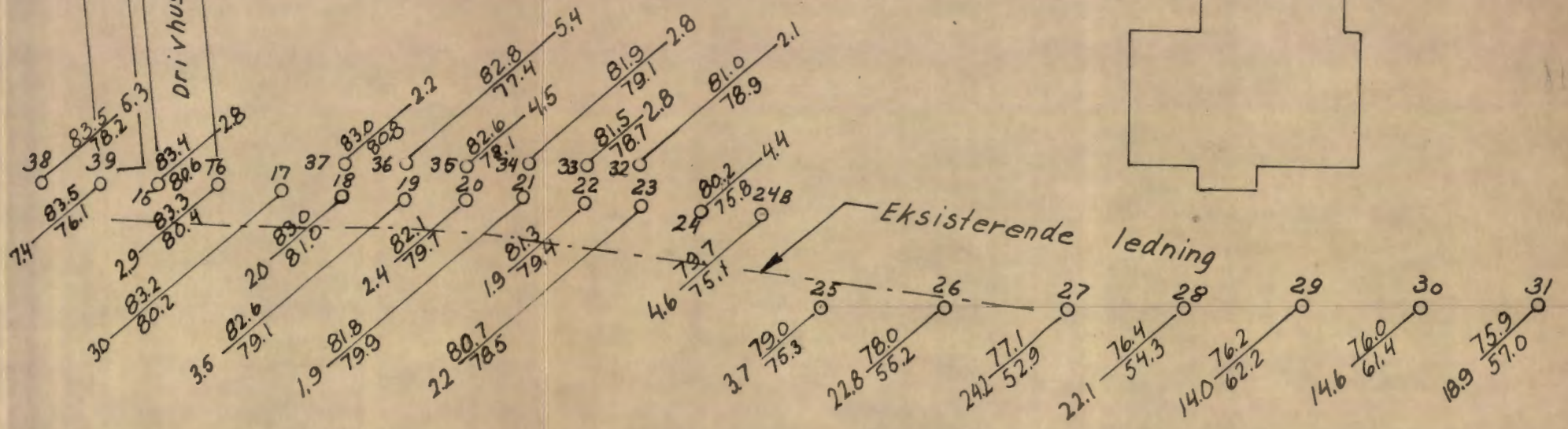
Pav. 2

Pav. 3

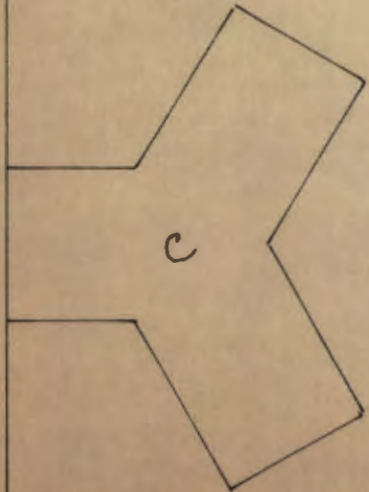
Drivhus

Avdeling I A

Løvebygg



Tegntforklaring
 ○ Terreng kote Boreddybde
 ○ Ant. fjellkote
 ○ Slagboring



ULLEVÅL SYKEHUS ledningsgrøft	Målestokk	Kart ref. No. Ø-5
Situasjons- og borplan	R-834	
OSLO KOMMUNE	Bilag 6	
Geoteknisk konsulent	Dato Jul. 70	