

NO, F: 1-2

OSLO KOMMUNE
DEN GEOTEKNISKE KONSULENT

RAPPORT OVER:

Hovinbakkens lukking mellom Gladengveien 9 og
Grefsenveien 71.

R - 471 - 61.

24. april 1962.

del 2

Tilhører Undergrunds kartverket
Må ikke fjernes



HEIMDAL

HURTIGHEFTER

A 4 - Nr. 3100

NO: F1, F2

apart. NO F1 / Oslo

149

M

FVO/EV.

**Vann- og kloakkvesenet,
Trondheimsyn. 5.**

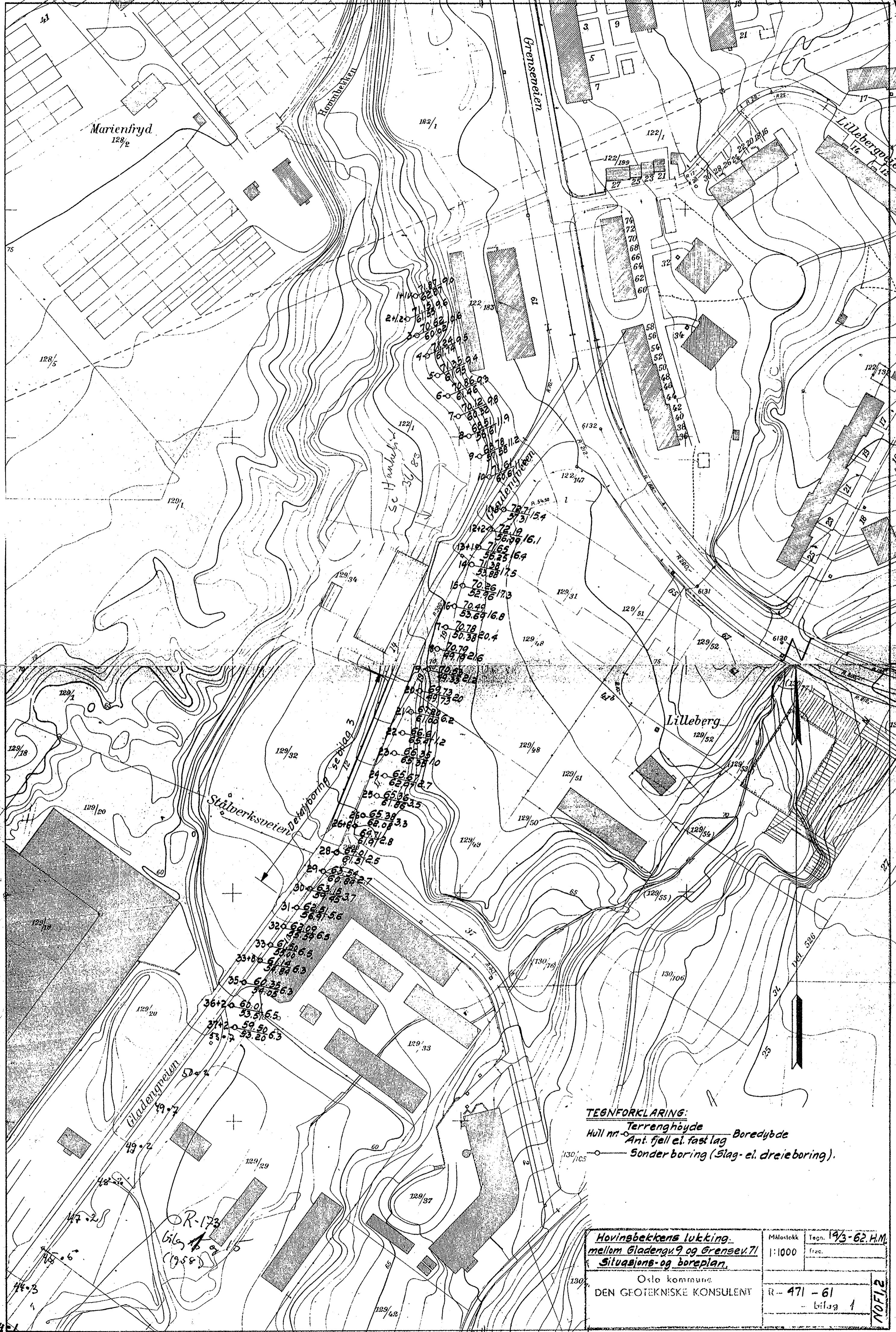
**Hovinbakkens lukking mellom Gladengveien 9 og Grenseveien 71.
Deres brev av 16. mars 1962.
Vår ref: R - 471 - 61.**

I det jeg viser til Deres brev av 16. mars d.å. oversendes resultatene av de ønskete tilleggsboringer. Borpunktene beliggenhet fremgår av bilag 3. På bilag 2 er angitt bordybde. På grunn av kabler og bygninger i den sørlige del av traséen er det ikke her mulig å utføre boringer tettere.

Oslø, den 24. april 1962.
Den geotekniske konsulent.

F. W. Opsal.

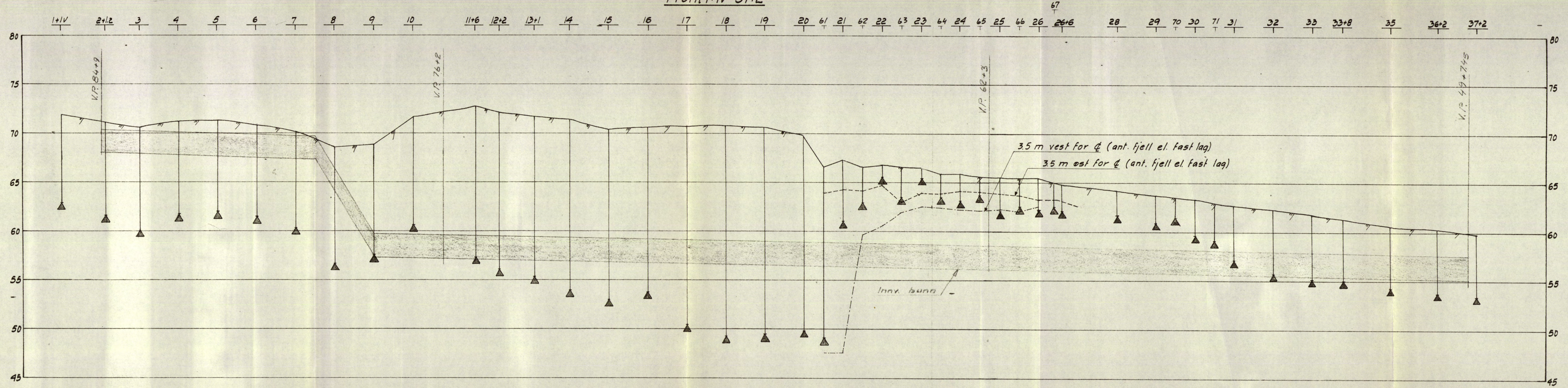
Vedlegg: 3 kopier av bilagene 1, 2 og 3.



TEGNFORKLARING:
 Terrenghøyde
 Hull nr. Ant. fjell ei. fast lag Boredybde
 Sponder boring (Slag- ei. dreieboring).

Hovinsbekkens lukking mellom Gladengveien og Grenseveien		Målestokk 1:1000	Tegn. 19/3-62 H.M.
Situasjons- og boreplan			frecc.
Oslo kommune		R- 471 - 61	
DEN GEOTEKNISKE KONSULENT		- bilag 1	
			NØF12

Profil I+IV-37+2




TEGNFORKLARING:

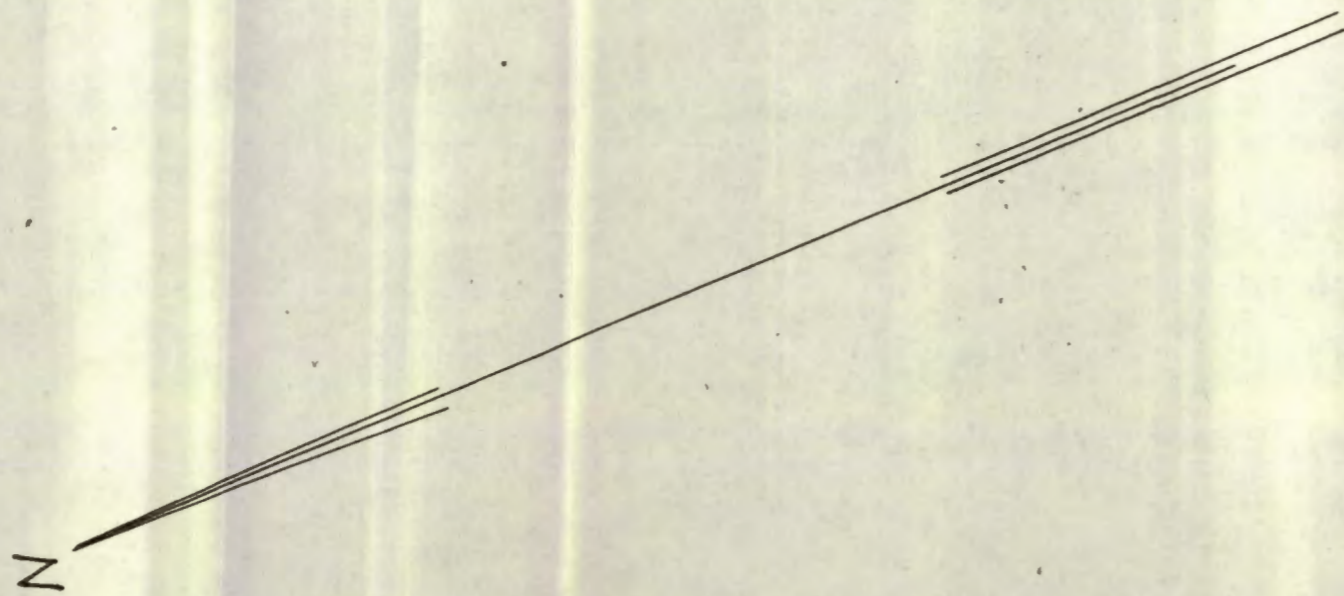
— — — — — Terrenglinje

▲ Ant. fjell el. fast lag.

Hovinbakkens lukking mellom Gladengvn. 9. og Grensevn. 71. Profil.		Målestokk H.M. 1:200 L.M. 1:500	Tegn. 13/3-62. H.M. Trac. Korr. 18/4-62. 5 ch.
Oslo kommune DEN GEOTEKNISKE KONSULENT		R-471-61. - bilag 2	NOF 1,2



Detaljboringene er mangelfulle p.g.a. ledninger, kabler og bygninger.



Tegnforklaring:

Hullnr. \circ Kote terreng
 Kote ant. fjell el. fast lag Boreddybde

Tall i parentes angir ikke fjell.

Havindbakkens lukking mellom Gladengvn. 9 og Grensevn. 71. Detaljboring.	Målestokk 1:200	Tegn. april 62. S.O.I.
		Trac.
Oslo kommune DEN GEOTEKNISKE KONSULENT	R-471 - 61 - bilag 3	NOFI