

NO:i1

Tveita industrifelt

3. del: Tilleggsboringer for bygning B

R - 875

20. mars 1969

Tilhører Undergrunnskartverket
Ma ikke fjernes

NO:i1

overf NOKI Mai '92

OSLO KOMMUNE
GEOTEKNISK KONSULENT

Reg.



OSLO KOMMUNE

GEOTEKNISK KONSULENT

Kingosgt. 22, 1 Oslo 4

TR. 37 29 00

RAPPORT OVER:

Tveita industrifelt

3. del: Tilleggsboringer for bygning B.

R - 875

20. mars 1969.

Bilag 3: Situasjons- og borplan.


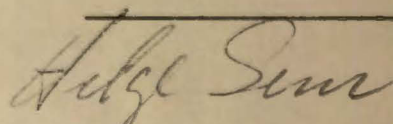
INNLEDNING:

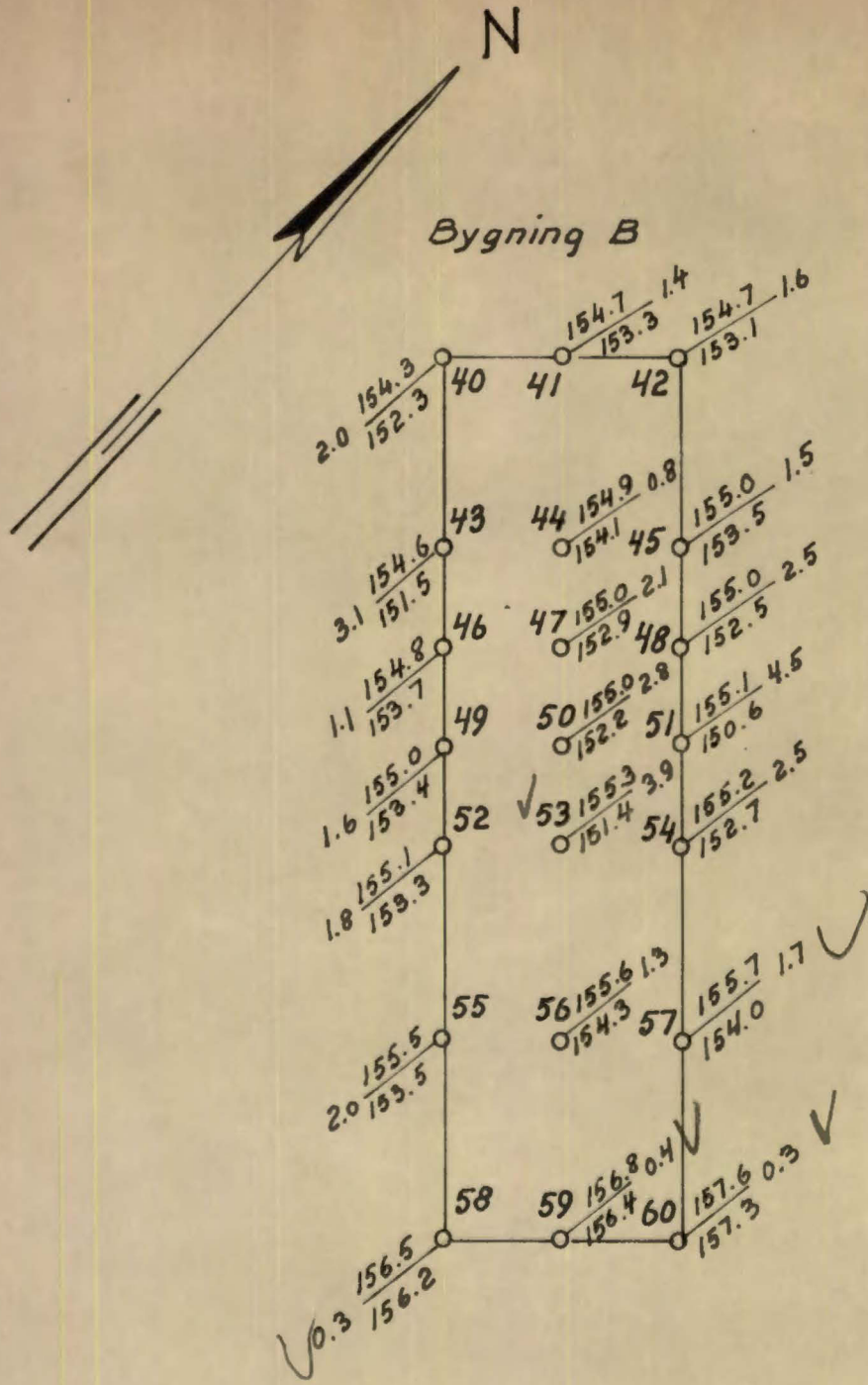
I forbindelse med prosjekteringen av Tveita industrifelt, har Geoteknisk konsultants kontor utført tilleggsboringer for bygning B. Boringene er utført etter anmodning fra rådgivende ingeniør i bygningsteknikk Ole Falk Frederiksen A/S i brev av 12. februar d.å. Tidligere utførte boringer i området er behandlet i vår rapport R-875 av 4/10-68.

RESULTATET AV BORINGENE:

På situasjons- og borplanen bilag 3 er borpunktene tegnet inn. Dybdene til fjell er små med variasjoner i borydybdene fra 0,3 m i punkt 58 og 60 til 4,5 m i punkt 51. I borpunktene 58 og 60 ble fjellet blottlagt, og bergarten viste seg å være gneis som en antar å ha under hele det planlagte bygg. Løsmassene består stort sett av tørrskorpeleire.

Geoteknisk konsulent


Asmund Eggestad
Helge Sem



M. reg. Tvetenveien

TEGNFORKLARING

- Terrengekote Boreddybde
- Ant. fjellkote
- Enkel sondering

TVEITA INDUSTRIFELT

Bygning B

Situasjons- og borplan

OSLO KOMMUNE

Geoteknisk konsulent

Målestokk
1:500

R- **875**
Bilag **3**

Dato **Mars 69**

Kart ref. **No. I 7**