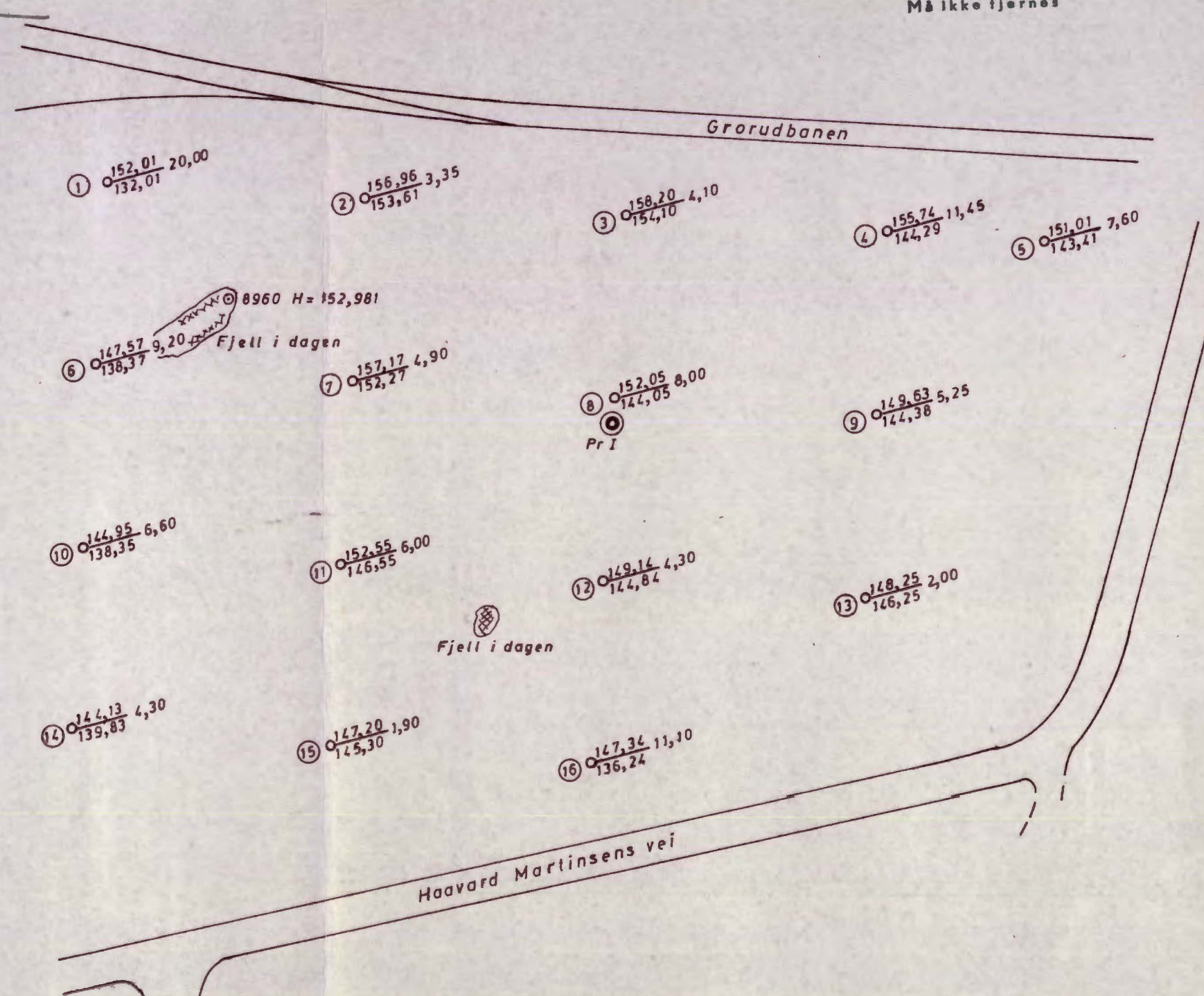


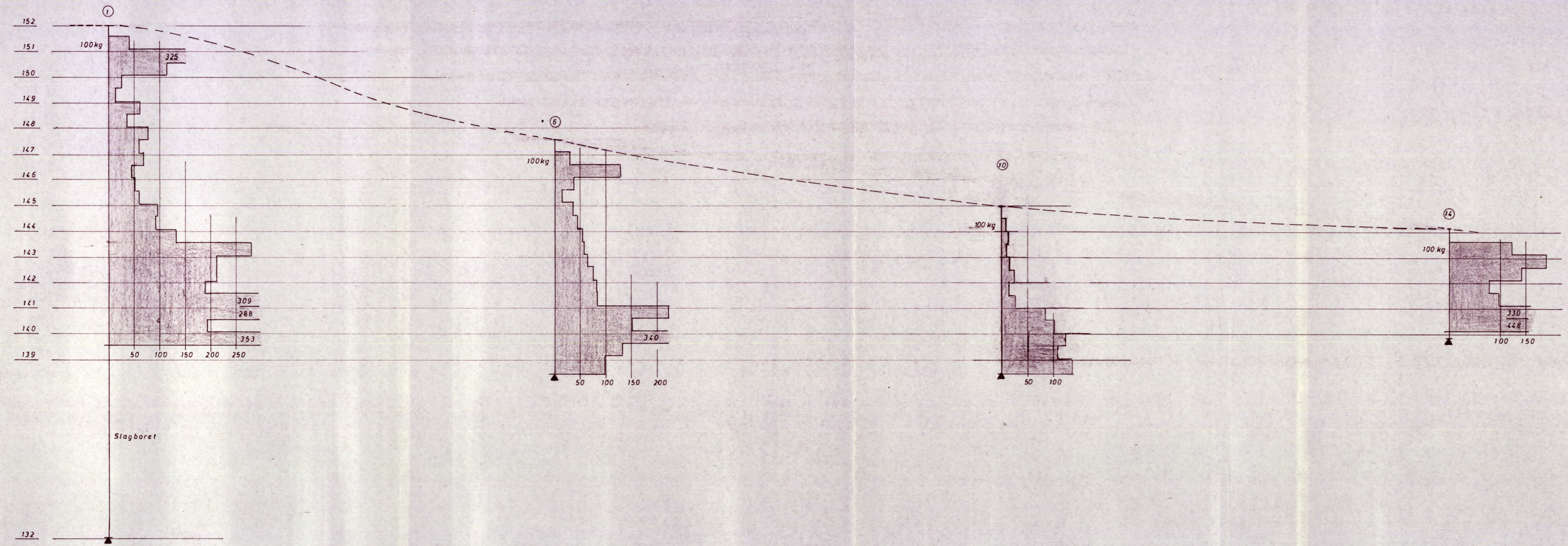
Røyssen?

Tilhører Undergrunnskartverket  
Må ikke fjernes




NO: 09.010

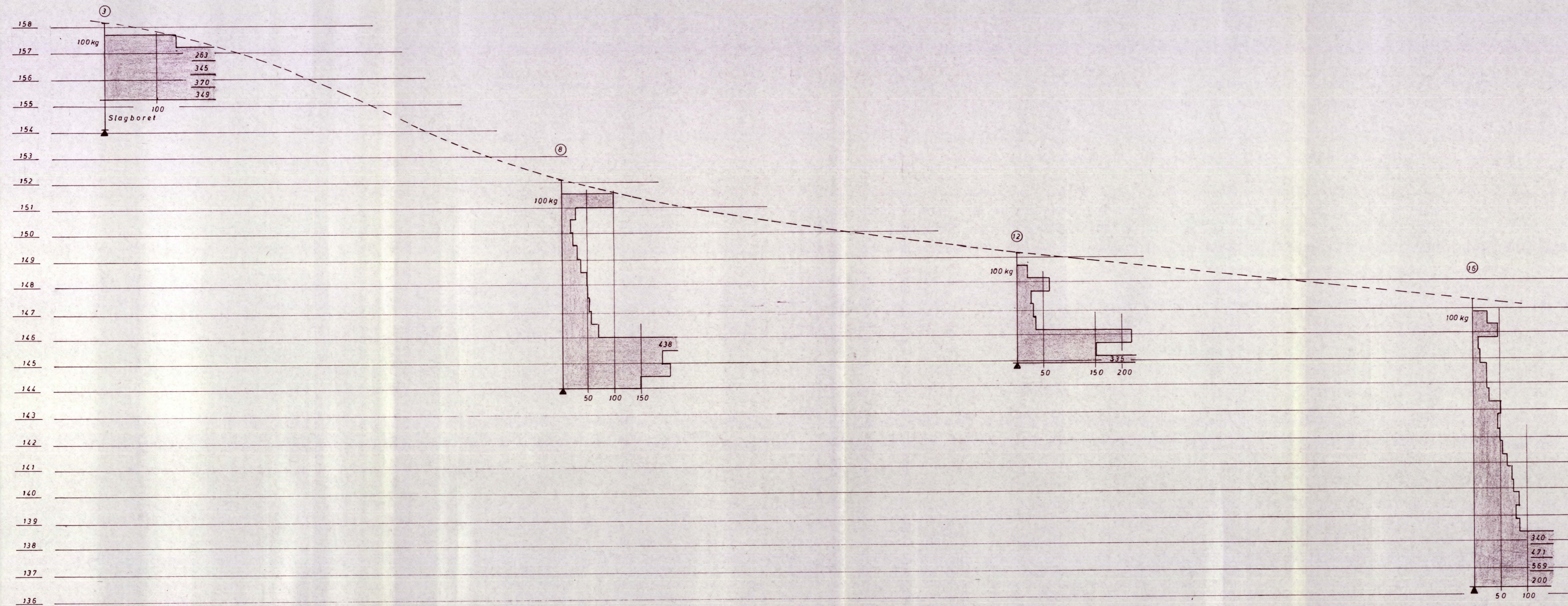
REV.	INDEKS		
Tomt Haavard Martinsens vei		4.9.78	T.V.
OPPDRAGSGIVER:		DATO	SIGN.
Situasjons- og boreplan Dreiebordiagrammer		TEGNET	
INGENIØRFIRMA <b>HAUKELID</b> AS GRUNNUNDERSØKELSER - OPPMÅLING Telefon 21 30 40 - Sandakerveien 76 - Oslo 4		MÅLESTOKK 1:1000 1:100	GODKJENT <i>R. Sevalds</i>
ERSTATNING FOR:			
		TEGN. NR.: 3284-1	
		ARB. NR.: 42/78	



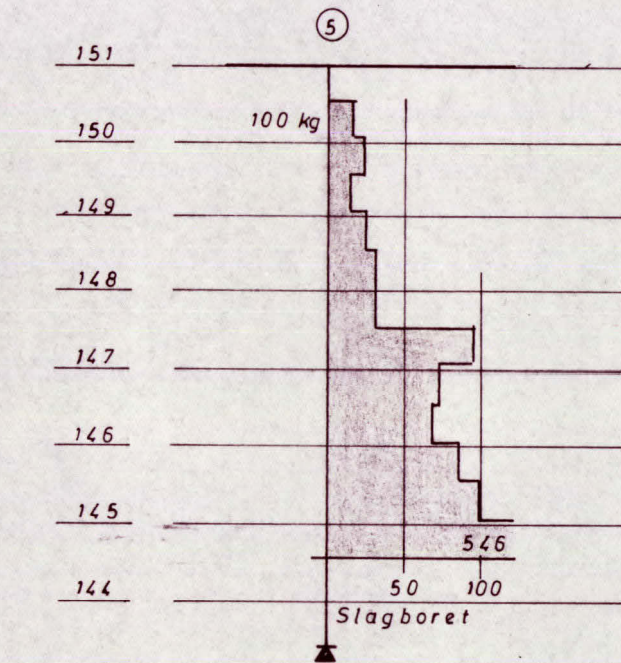
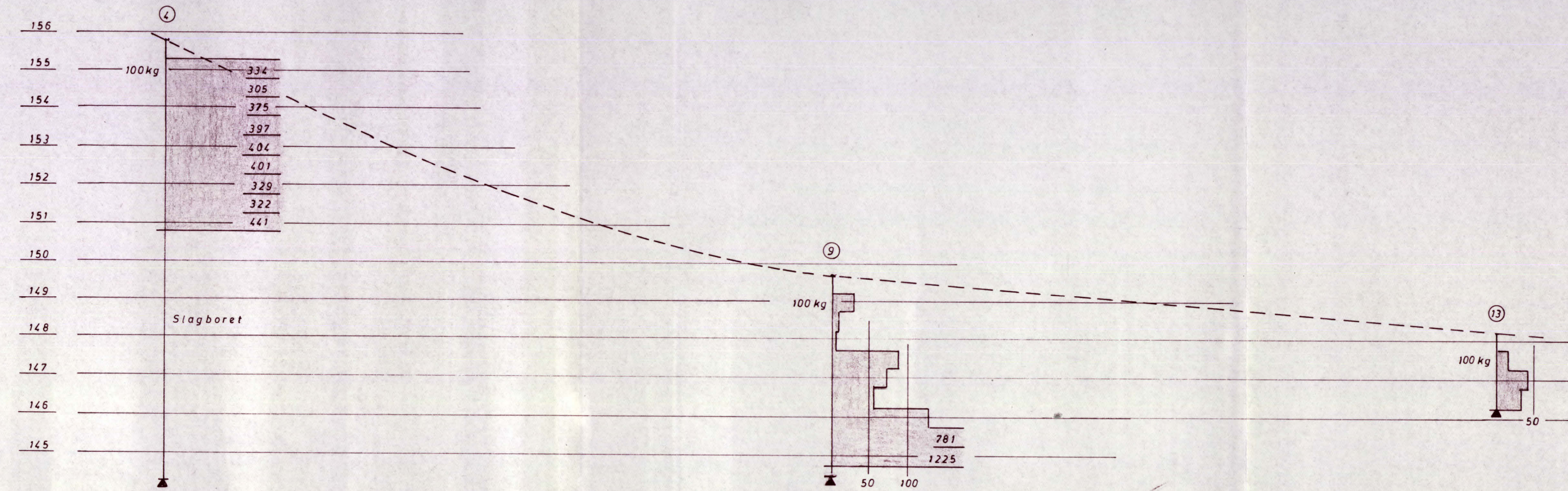
REV.	INDEKS		
Tomt Haavard Martinsens vei		18. 9. 78	T.V.
OPPDRA GIVER:		DATE	SIGN.
Profil Dreie bordiagrammer		MALESTOKK L 1:200 H 1:100	GODKJENT R. Sevald
INGENIØRFIRMA <b>HAUKELID</b> AS GRUNNUNDERSØKELSER - OPPMÅLING Telefon 21 30 40 - Sandakerveien 76 - Oslo 4		ERSTATNING FOR: TEGN. NR.: 3284 - 2 ARB. NR.: 42/78	



REV.	INDEKS		
Tomt Haavard Martinsens vei		19. 9. 78	T.V.
OPPDRAAGSGIVER:		DATO	SIGN.
Profil		MÅLESTOKK	GODKJENT
Dreibordigrammer		L 1:200	H 1:100
INGENIØRFIRMA <b>HAUKELID</b> AS		ERSTATNING FOR:	
GRUNNUNDERSØKELSER - OPPMÅLING		TEGN. NR.: 3284-3	
Telefon 21 30 40 - Sandakerveien 76 - Oslo 4		ARB. NR.: 42/78	



REV.	INDEKS		
Tomt Haavard Marlinsens vei		19. 9. 78	T.V.
OPPDRAAGSGIVER:		DATE	SIGN.
Profil Dreibordigrammer		MÅLESTOKK L 1:200 H 1:100	TEGNET GODKJENT <i>R. Swallen</i>
INGENIØRFIRMA <b>HAUKELID</b> AS GRUNNUNDERSØKELSER - OPPMÅLING Telefon 21 30 40 - Sandakerveien 76 - Oslo 4		ERSTATNING FOR: TEGN. NR.: 3284-4 ARB. NR.: 42/78	



REV.	INDEKS		
Tomt Haavard Martinsens vei		19. 9. 78	T.V.
OPPDRAAGSGIVER:		DATO	SIGN.
Profil Dreibordigrammer		TEGNET	
MALESTOKK L 1:200 H 1:100		GODKJENT	<i>R. Skjolden</i>
INGENIØRFIRMA <b>HAUKELID</b> AS GRUNNUNDERSØKELSER - OPPMÅLING Telefon 21 30 40 - Sandakerveien 76 - Oslo 4		ERSTATNING FOR:	
		TEGN. NR.: 3284-5	
		ARB. NR.: 42/78	

