

NV-F-1

NoTeBys arbeide

6076

Lysaker Kemiske Fabrik A/S,

Lagertankanlegg for saltsyre

19.6.1967

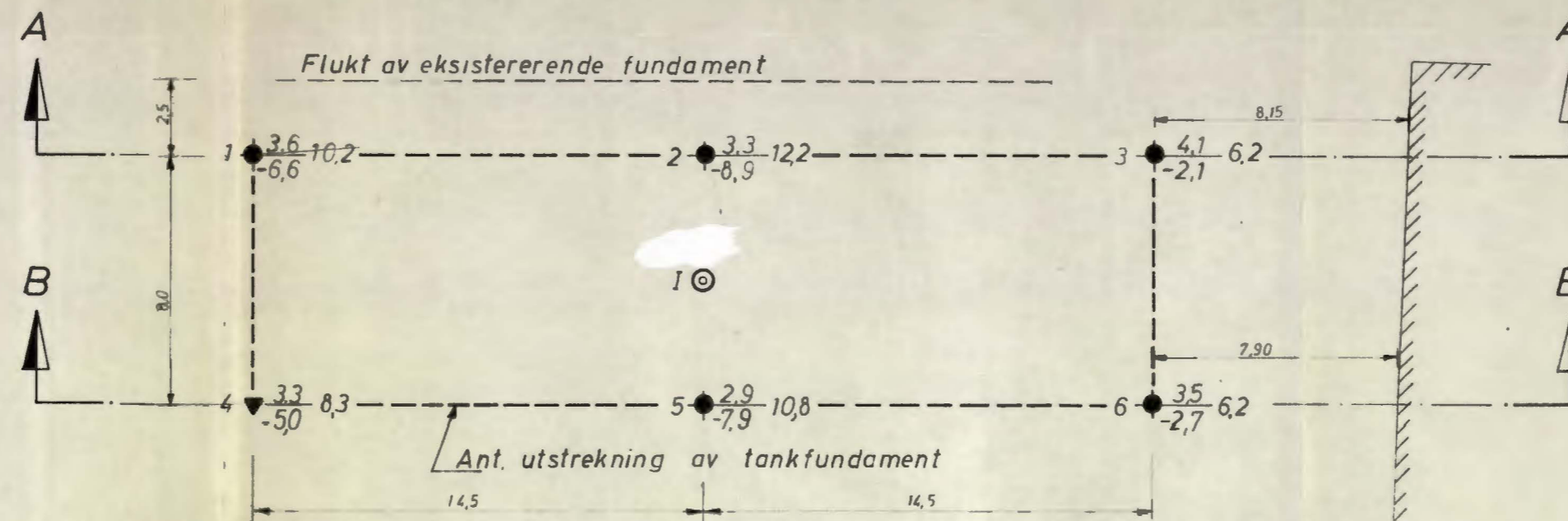
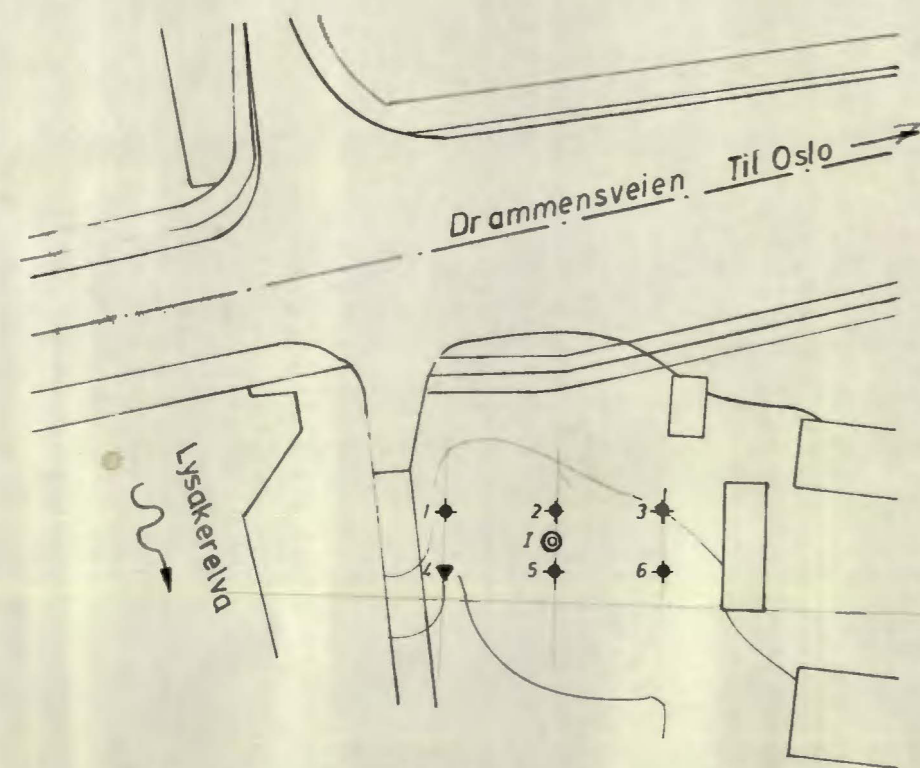
overf. NVF 1 010070

NV. F1,



Tilhører Undergrunds kartverket  
Må ikke fjernes

Situasjonsplan  
M=1:1000



Borplan  
M=1:200

- |               |                   |
|---------------|-------------------|
| ◆ Dreieboring | ⊕ Prøveserie      |
| ○ Spyleboring | + Vinge-boring    |
| ⊖ Slåboring   | ⊖ Piezometer      |
| ▼ Ramboring   | ⊠ Sjaktning       |
| ☆ Støtboring  | ⊗ Rotasjonsboring |

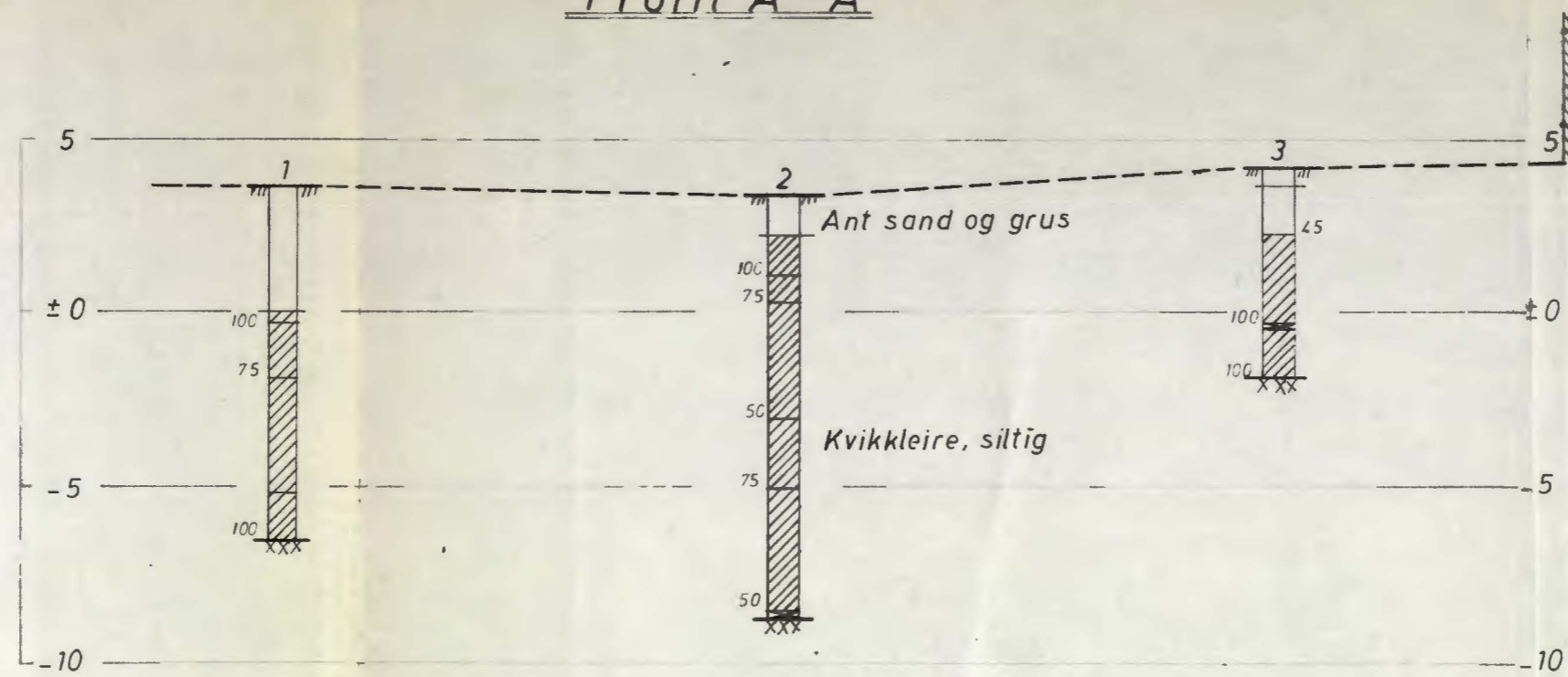
Borhull nr.	<u>Terreng (Bunn)kote</u>	Boret dybde
	Antatt fjellkote	

Borbok nr. 2923  
Lab. bok nr. 753  
Kartgrunnlag:  
Utgangspunkt for nivellement: Pp.1680. h = 5,31

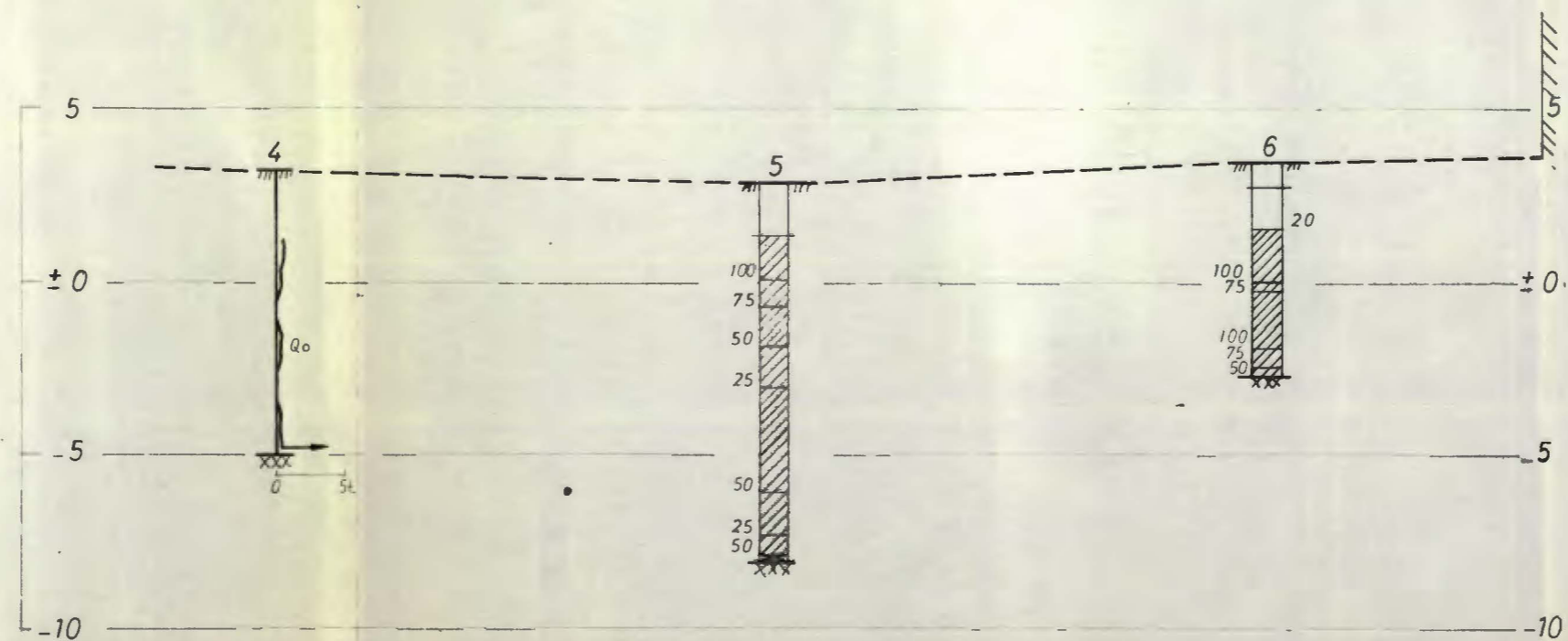
Geoteknisk utredning av 19-6-67 ved A.G.Ö/J.H.B

Lysaker Kemiske Fabrik A/s Lagertankanlegg for saltsyre Situasjons- og borplan	Målestokk	Tegn. A11	30-3-67
	1:1000		
	1:200		NV-F-1 <sup>z</sup>
Erstatning for:			
NORSK TEKNISK BYGGEKONTROLL A/s		6076-1	
JAN FRIS		Erstattet av:	

Profil A-A



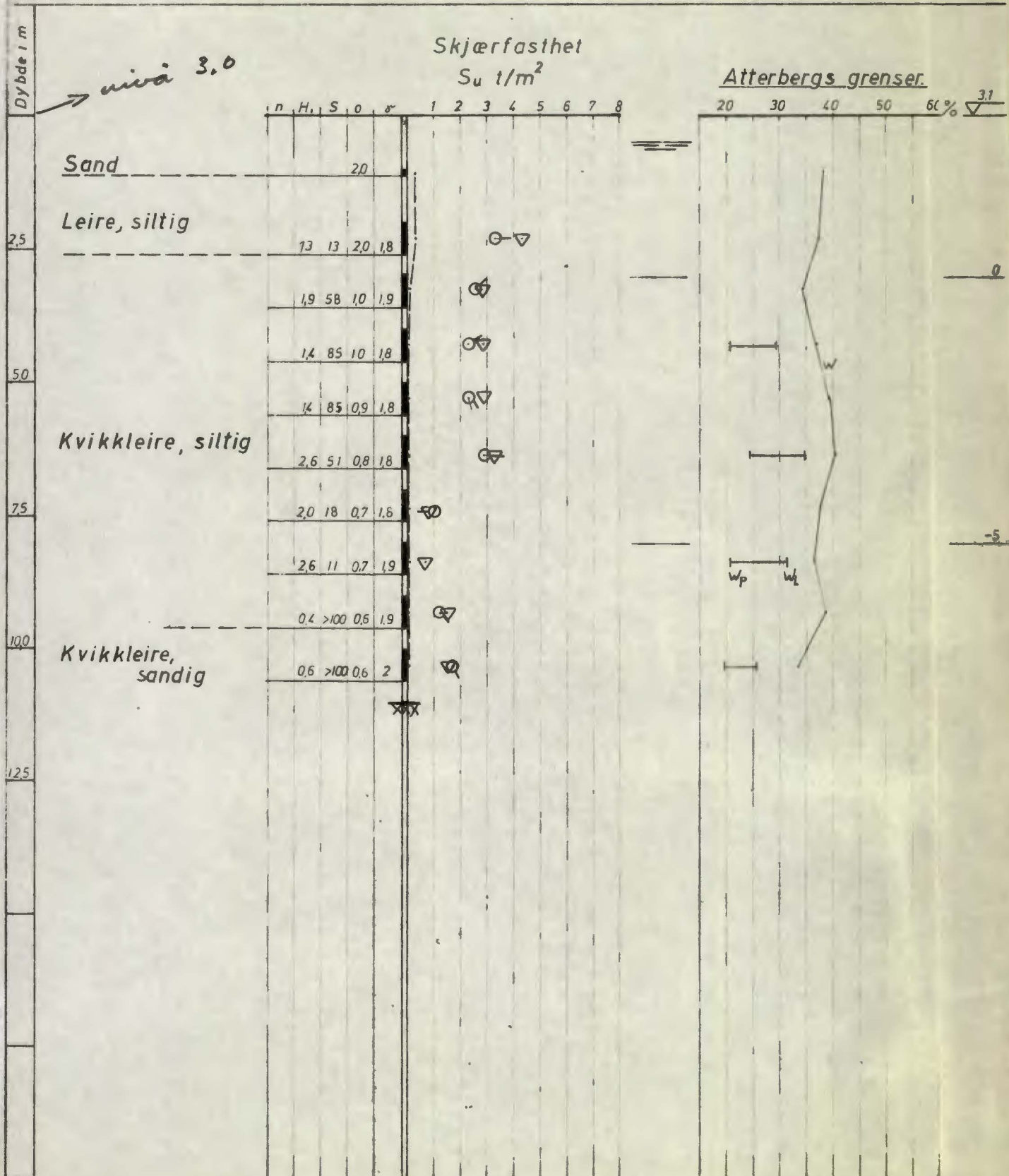
Profil B-B



Lysaker Kemiske Fabrik A/s Lagertankanlegg for saltsyre Profil A-A og B-B	Målestokk	Tegn. AH	3-4-67
	1:200		
Erstattet for:			
NORSK TEKNISK BYGGEKONTROLL A/s JAN FRIIS		6076-2	
Erstattet av:			

Ang.: *Pröveserie I*

Borplan se tegn. nr.: 6067-1



+ Vinge boring    ○ enkelt trykkforsök    ▼ konusforsök  
W = vanninnhold     $w_L$  = flytegrense     $w_p$  = utrullingsgrense

Målestokk: 1.100

Nr.: 6076-3