

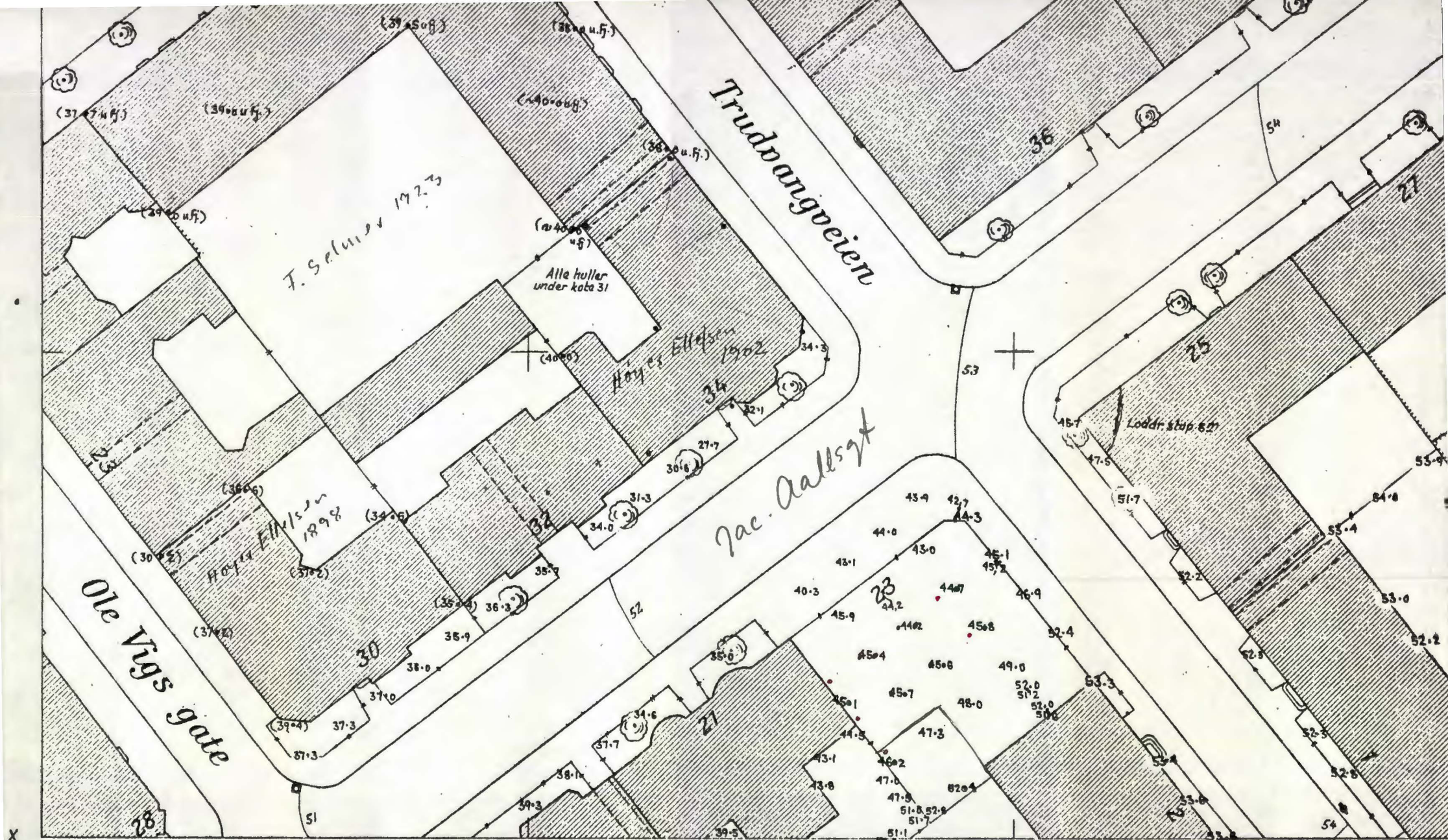
Tilhører Undergrundskartverket  
Må ikke fjernes

HAUKELID

TEGN. NR. 124

JACOB AALS GATE 23.

NO: A4 III 



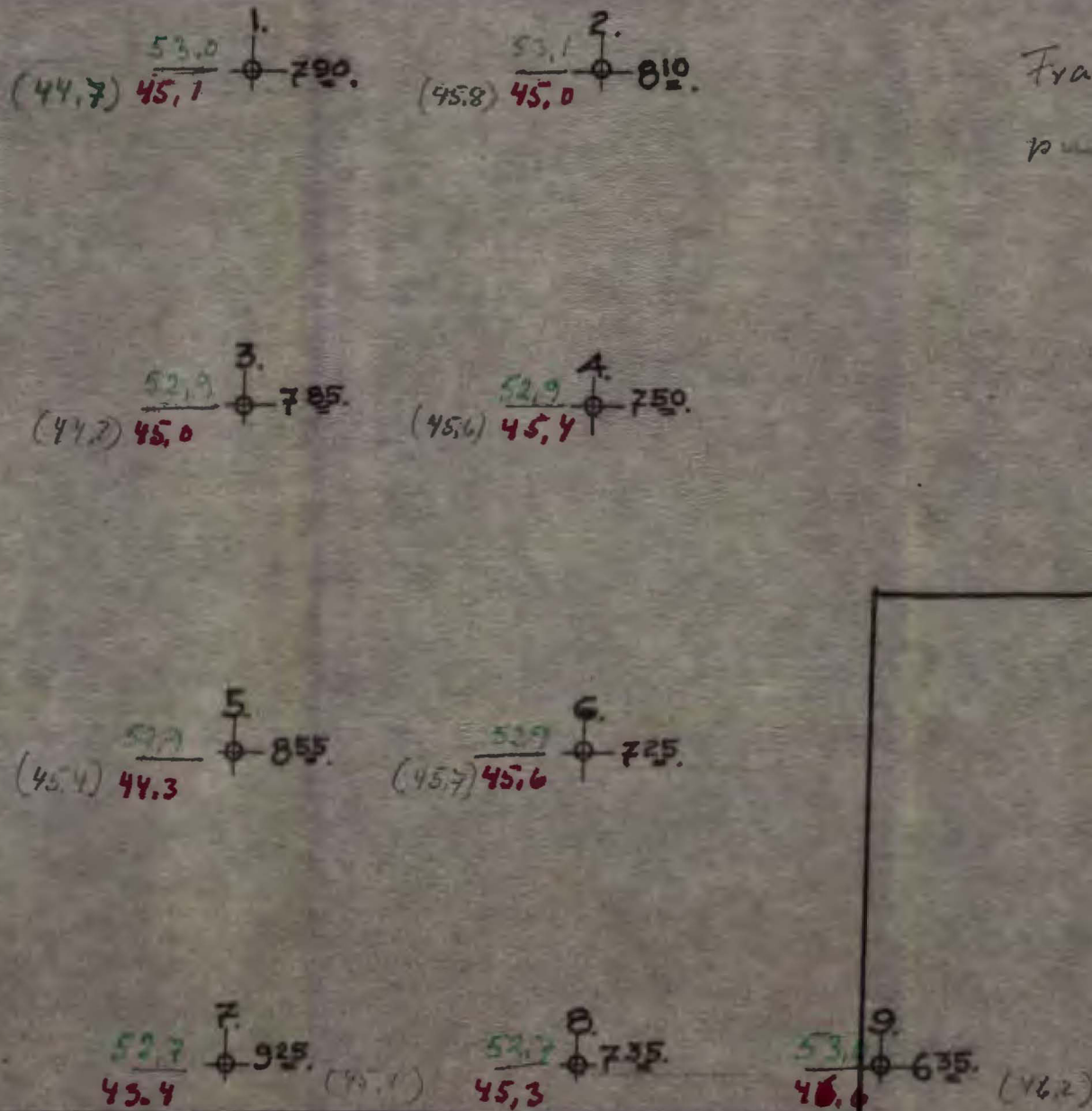
Denne situasjonopl. 551r Oppmålingso.  
 1932, overført av Lange (el. Schach)  
 bant 1924, se skisse  
 • bant av Hultelid 1935

oy

2

TRUDVANGVEIEN.

JACOB AALLS GATE.



Terrens koter tatt på Larjes  
nærliggende punkter og påplussel 0,1  
(Byens ±0 blev sænktil 117 mm i 1930)

Selv om det er noen variasjoner  
er Larjes tall ikke riktige.

Fra denne tegning er bare  
punktet 7 (43,4) overført kartplate

*[Handwritten signature]*

GRUNNBORINGER

PAA TOMT

JACOB AALLS GATE 23.

M=1:100.

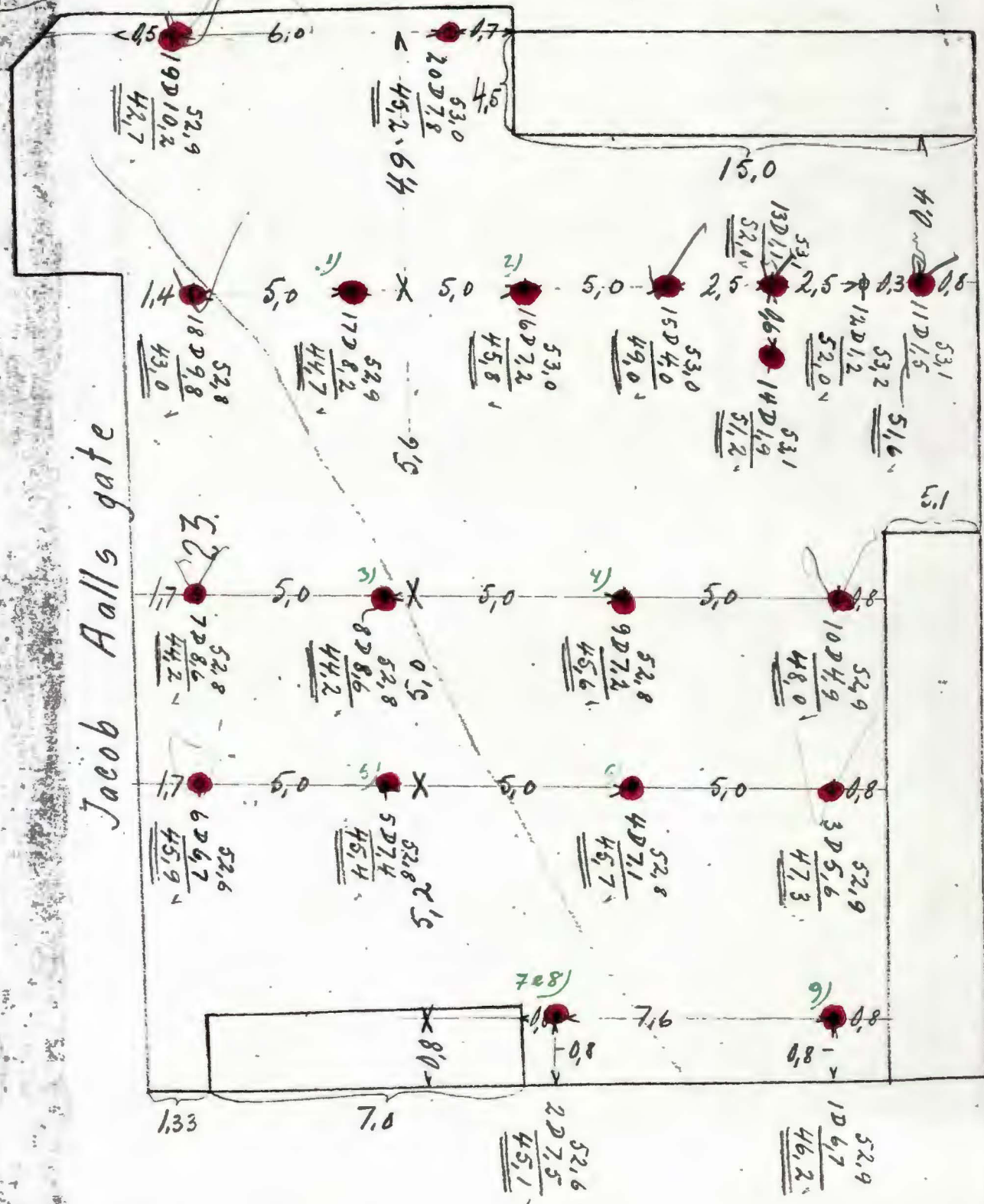
AUG. 1935.

*Bygningsteknisk*  
M. N. I. P.

DYBDEN TIL FJELL ANGITI METER VED  
HVERT BORHULL.

Nr. 124.

Jacob Aalls gt. 23.  
TRUDVANGVN.



Skisse ikke  
i fast målestokk

April 1924.  
Marthinsen.  
formann hos O. Larsen