


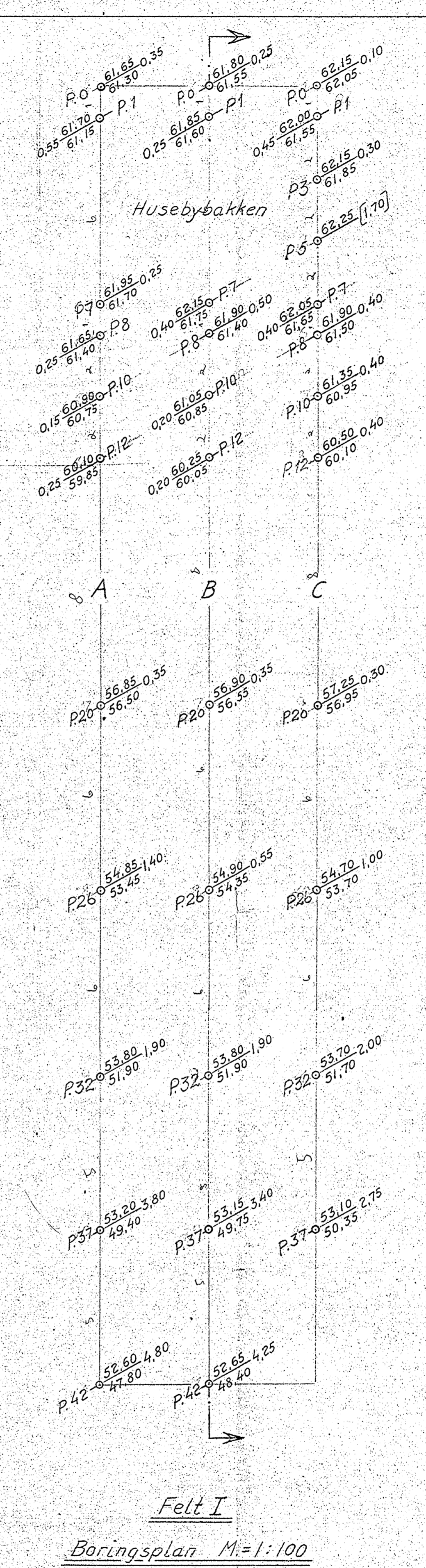
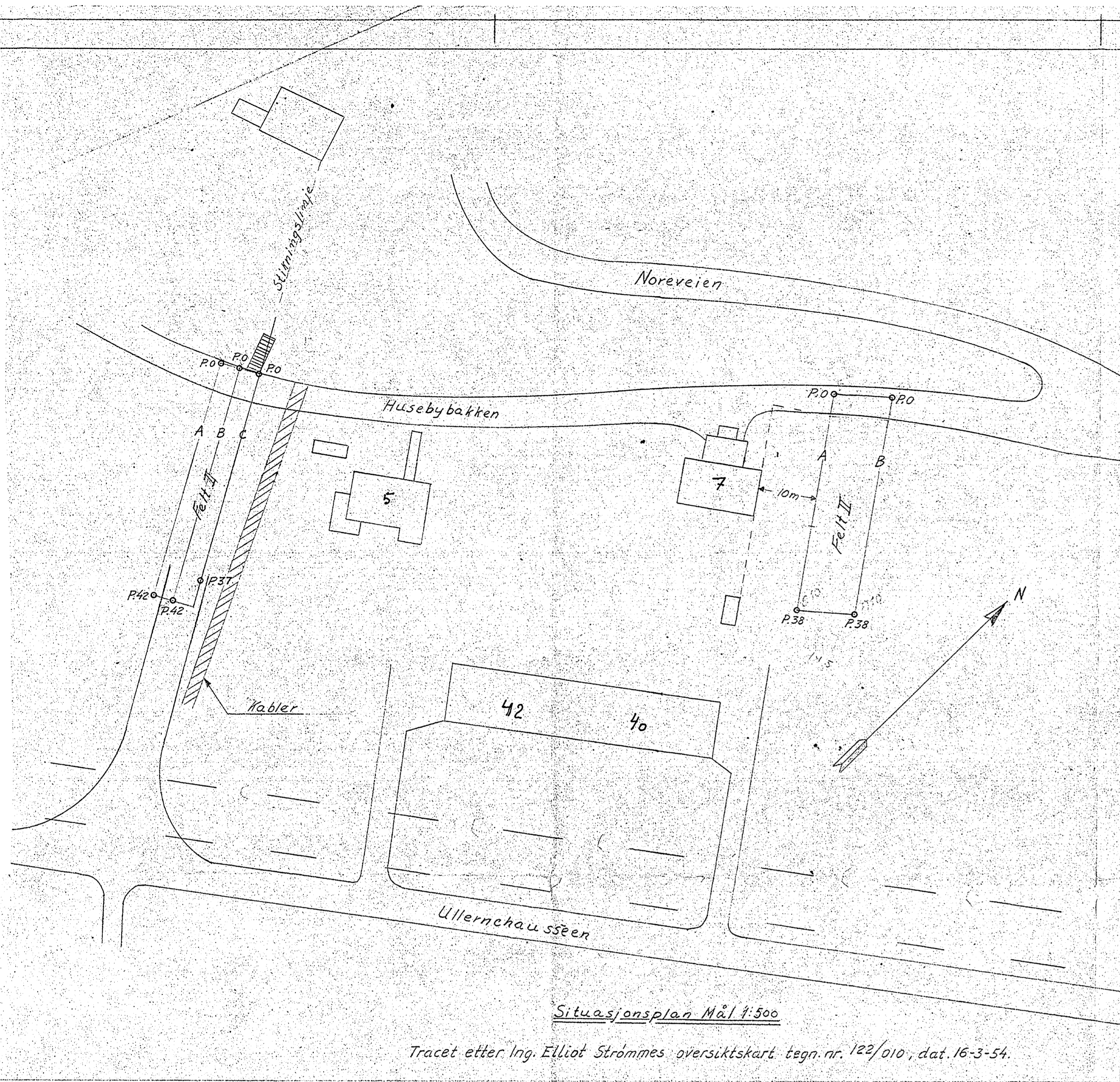
Tilhører Undergrundskartverket
Må ikke fjernes

H A U K E L I D
tgn 1964 (59/54)

Husebybakken 3 & 9

NV: D4





Palpat NVD4 okt/83 amp. Høydeutgangspunkt: P.p. 1779, h. = 56,24

<ul style="list-style-type: none"> X = Borhull. X = Dybde til antatt fjell. Y = Kote terreng, eller sjøbunn Z = - - - antatt fjell. [X] = Boringsdybde, ikke fjell. ⊙ = Provehull. 	Husebybakken 329 ? (ULLERNCHAUSSEEN 40-42) MÅL 1:100 KOMIT. 1:500 INGENIØRFIRMA BJ. HAUKEID GRUNNUNDERSØKELSER-OPPMÅLING SANDAKERVN. 7611J - TLF. 37 94 22 OSLO, den 25/6-54	ERSTATNING FOR: TEKN. NR. 1964-1 59/54 OSLO
--	---	---