

NO: A4I

714 *

Stensgaten 34

714

fortsettes på Bl. 707

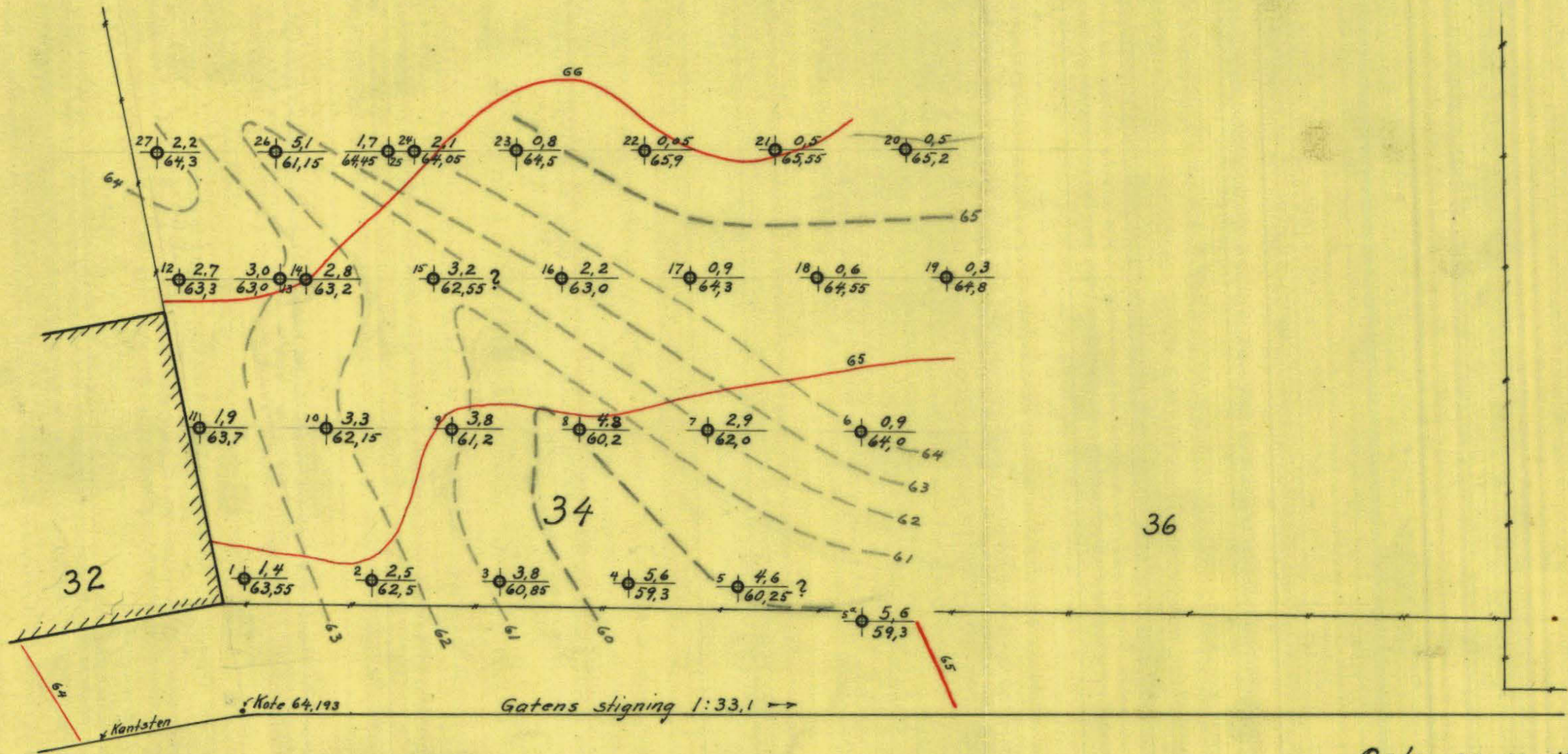

36 B

Grunnboringsskart for nr. 34 Stensgaten.

M. 1:200

Bl. 714


Forklaring:
 • 2,2 dybde i meter fra terreng til fjell
 64,3 fjellets kotehöide
 — terrengkoter l. m. akvidist.
 - - - - - approximative fjellkoter l. m. akv.
 höiderne er referert til byens höidemerker



S T E N S G A T E N

Oslo, 22-10-1928

Overhøy



P.F.