

Nr.

N. G. I.

O. 524

Ras Hovin bekken v/ Ulvenveien 89

12.6.1957

NO: G3 III

For innl. for


HEIMDAL HURTIGHEFTE
A 4

Hovinbekken 0.524




NGI 0.524
Ras Hovinbekken
Ulvveien 89.

Profil 5




Profil 6.

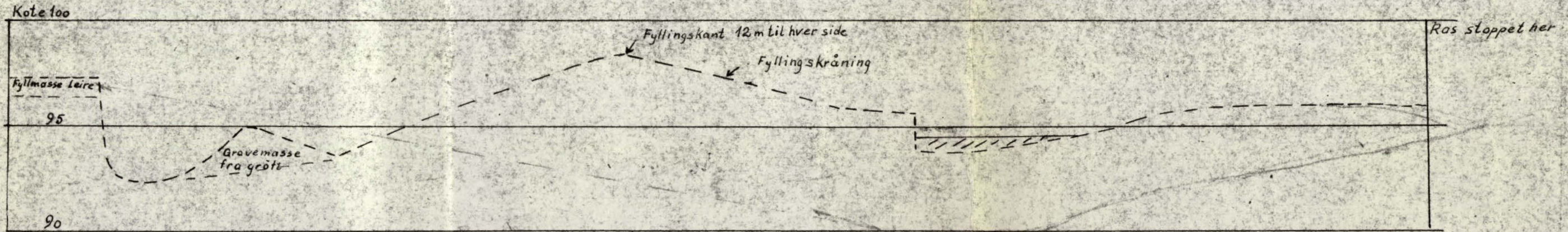


Rasstedet Hovin bekken
0.524
Profilene 5-6
M = 1:200

Profil 1.



Profil 2.



Rasstedet Hovinbekken
0 524
Profilene 1-2
M=1:200

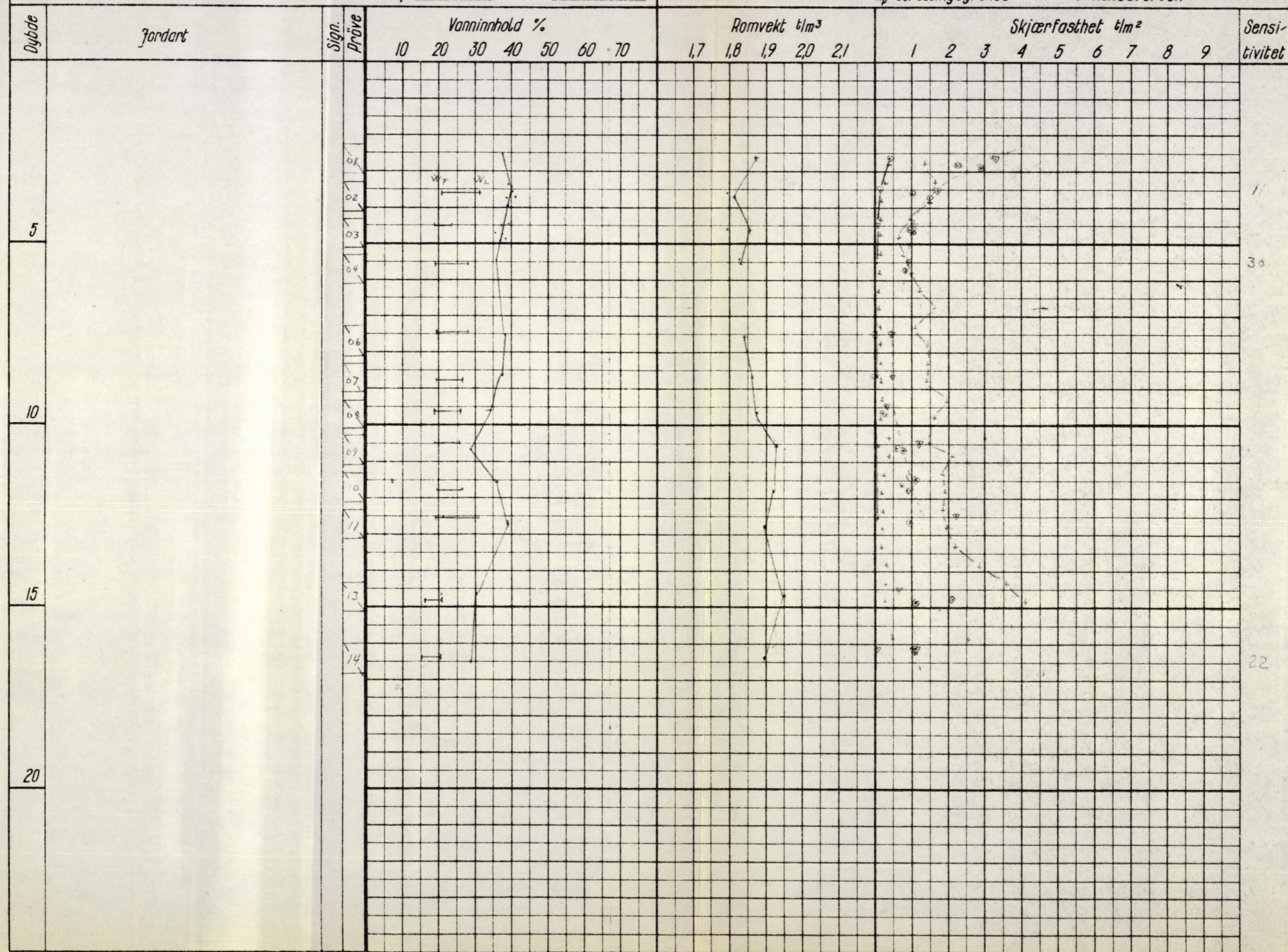
BORPROFIL

Sted: *Hovinbekken*

Hull: *2* Bilag: _____
 Nivå: _____ Oppdr.: *0524 (F116)*
 Pr. φ: _____ Dato: *16 7 57*

TEGNFORKLARING:

- w = vanninnhold + vingebar
- w_L = flytegrense ○ enkelt trykkforsøk
- w_p = utrullingsgrense ▽ konusforsøk



NORGES GEOTEKNISKE INSTITUTT

VINGEBORING

Sted: Rasstedet Hovinbekken

Hull: 1 Bilag:

Nivå: 96,95 Oppdr.: 0,524

Ving: 65 x 130 Dato: 21-6-57

Merknad	Dybde	Skjærfasthet $\frac{t}{m^2}$									Sensi- tivitet
		1	2	3	4	5	6	7	8	9	
Meget fast tørrskorpe	5										
Merkert brudd	10										5
											4
											10
											10
											6
											4
											11
											7
											8
											9
Sandig-Stein	15									8	
										23	
										11	
										9	
										15	
										22	
Sandig Noe grus	20										
Meget fast Avslattet											

Omrørt
Uforstyrret

Meget fast tørrskorpe

Merkert brudd

Sandig-Stein

Sandig

Noe grus

Meget fast
Avslattet

NORGES GEOTEKNISKE INSTITUTT

VINGEBORING

Sted: Rasstedel Hovinbekken

Hull: 2 Bilag: _____

Nivå: 93.1 Oppdr.: 0.524

Ving: 65x130 Dato: 18-6-57

Merknad	Dybde	Skjærfasthet $\frac{t}{m^2}$									Sensitivitet	
		1	2	3	4	5	6	7	8	9		
Fyllmasse Sand-stein												
sandig-steinet Leire												
Markert brudd												
	5										X 1	4
											X 2	6
											X 3	8
											X 4	6
											X 5	4
Markert brudd											X 6	6
											X 7	9
											X 8	14
	10										X 9	7
											X 10	6
											X 11	8
											X 12	10
											X 13	8
											X 14	10
	15										X 15	12
											X 16	10
											X 17	14
											X 18	18
Avsluttet											X 19	6
	20											

Omrørt
Uforstyrret

5

10

15

20

4
6
8
6
4
4
6
9
14
7
8
9
7
10
8
7
6
8
10
8
10
12
10
14
18
6

VINGEBORING

Sted: Rasstedet, Hovinbekken

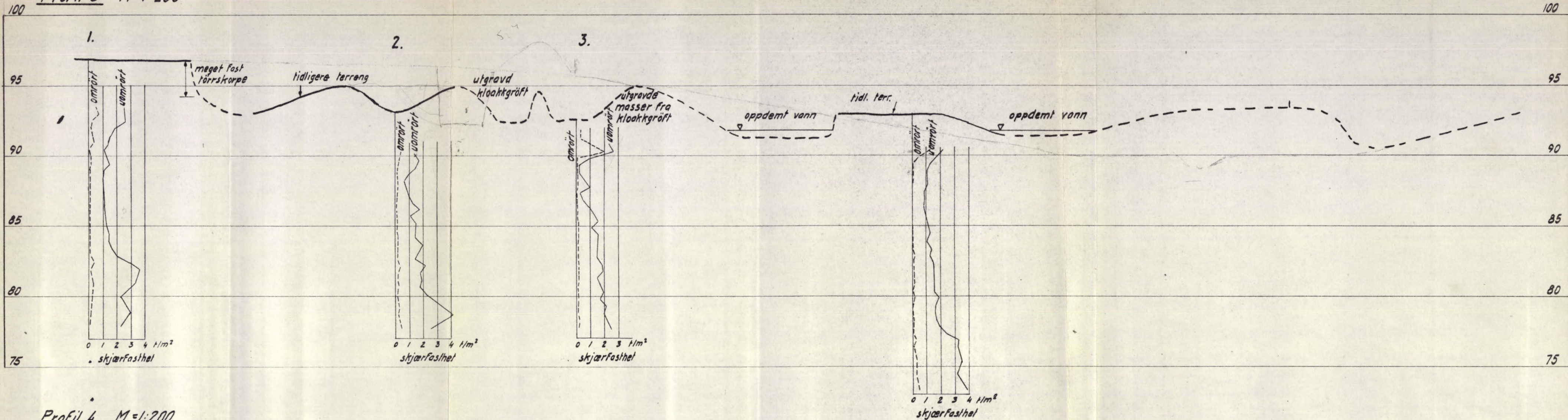
Hull: 4 Bilag: _____

Nivå: 93,05 Oppdr.: 0.524

Ving: 65 x 130 Dato: 12-6-57

Merknad	Dybde	Skjærfasthet t/m ²									Sensi- tivitet
		1	2	3	4	5	6	7	8	9	
Noe grus- eller sandblandet " "	5										2
		4									
Markert brudd " " " " " " " "	10										13
		13									
		11									
		22									
		28									
		31									
Mindre markert brudd Markert brudd " " " " " "	15										7
		15									
		19									
		12									
		9									
		23									
Stein " " " " " " " "	20										9
		14									
		8									
		25									
		19									
		38									
Avsluttet	20										11
											25
											10
											9
											8

Profil 3 M=1:200



Profil 4 M=1:200

