

V
NO: F2 IV overf. NOFD
amot88.

840

Haslekrogen
(tidl. Hasle Teglværk)

22. januar 1930.

Til

Herr Einar Hirsch,

Keisersgt. 15.Ad. Hasle Teglverk.

I henhold til Deres opdrag har jeg foretatt endel boringer paa Hasle Teglverk, og vedlegger jeg et kart, bl. 840, visende hvorledes boringene er ansatt i terreng.

Av kartet vil det fremgaa, at boringene er orientert i 2 profiler, som er forlengelse av gjerdelinjene mellem de forskjellige tomtearealer.

Profil 1 er forlengelse av gjerdet mellem tomt 4 og 5, og profil 2 er forlengelse av gjerdet mellem nr. 1 og eiendommen østenfor. Dessuten er ansatt et punkt lenger nordøstover i dalen, saaledes som det fremgaa av paaskrevne maal. Der hvor det ikke er gjort specielle antegnelser, har boringene naadd fjell. Men jeg tillater mig ogsaa aa fremheve, at der hvor veien søndenfor Teglverks-tomten fører fra Økernveien over til Hovind Teglverk har man fjell, saavel i selve bekkeleie, som et stykke vestover veien. Dette er av speciel betydning, da man herigjennem er sikret mot utrasning eller forskyvning av lermasserne.

Det tidligere Hasle Teglverk har avvirket den øverste, yngre ler, hvorved man er kommet ned paa den ældre, sandholdige ler. Disse

masser registreres under boringen som halvfast, men de har relativt stor bæreevne, idet de tidligere har været sammenpresset av de tidligere ovenpaaliggende lemmasser, hvis vekt har vært langt større enn almindelig tung bebyggelse.

Fra 3 meters dybde tiltar massernes fasthet meget betydelig, samtidig sandinnholdet. En undtagelse danner punkt 7. Her var masserne paa 7,30 m. saa faste, at de ikke var gjennestrebare for ordinær boreredskap.

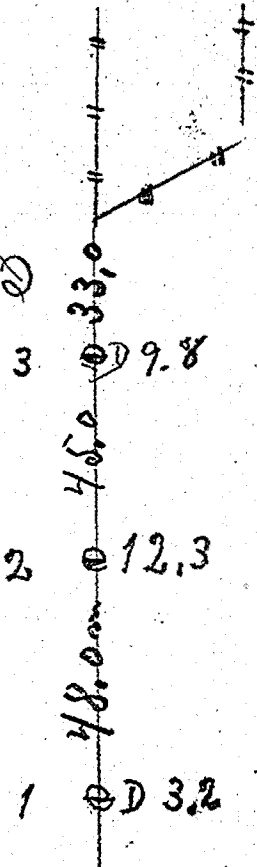
Den søndre del av tomten er skikket for påsning til fjell, idet de hittils utførte boringer viser at påselengdene vil bli kurante, samt at fjellet vil gi god påsefot. Det nordøstligste punkt tyder paa, at relativt korte friksjonspeler vil komme til anvendelse.

Det bemerkes at i punkt 3 paatræff man en vannaare paa ca. 3 meters dyp. Den er dog ikke større enn at den er lett aa utdrenere.


Som kartgrunnlag er benyttet det utlaante kart i M. 1 : 1000

A R B E I D S T

Profil (1)



Profil (2)



Haske
Tegelværk

Jan. 1930

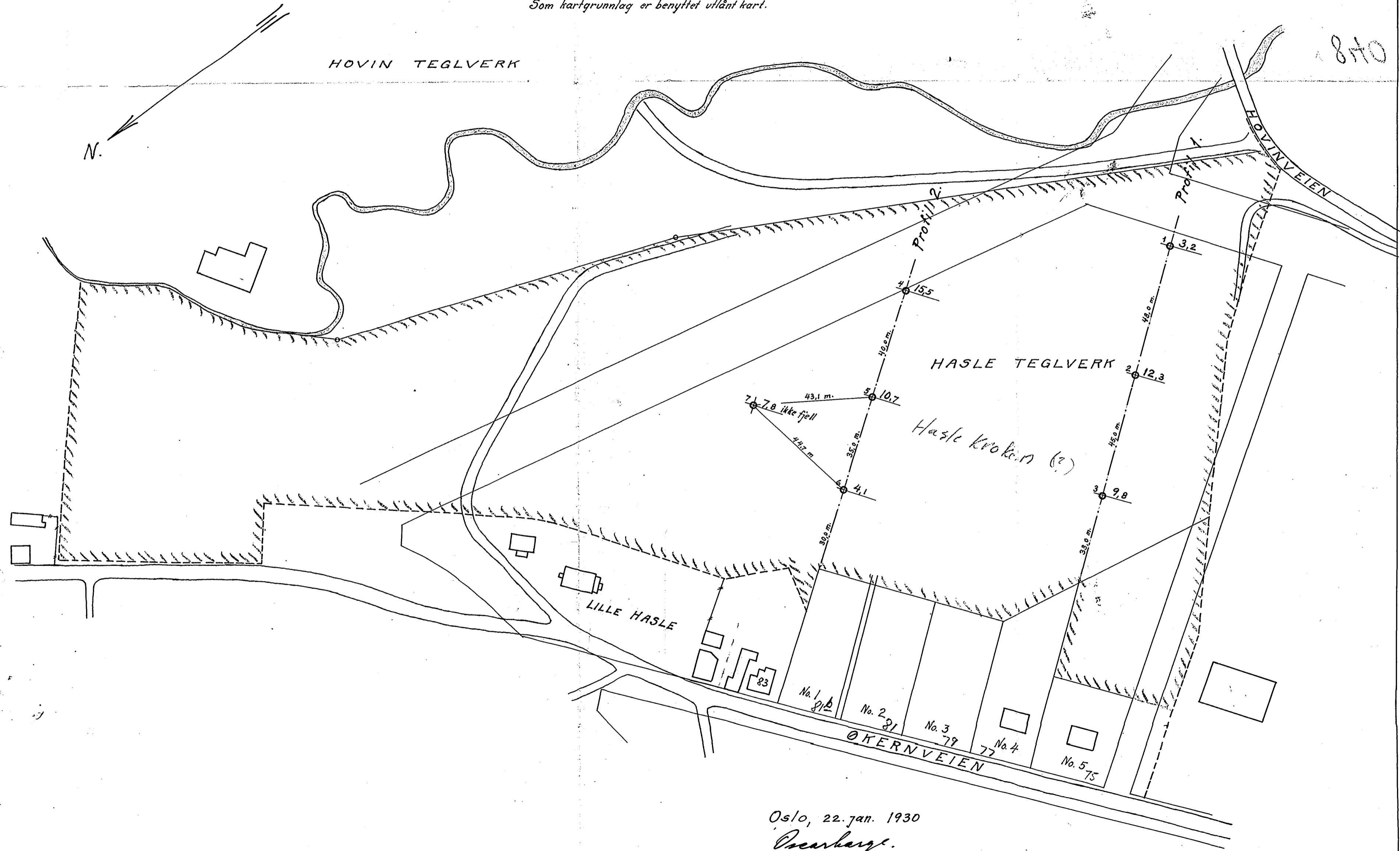
Kart med grunnboringer over Hasle Teglværk

Bl. 840

M. 1:1000

Forklaring Nr. 10,7 dybde fra terreng til fjell i meter

Som kartgrunnlag er benyttet utlånt kart.



Oslo, 22. jan. 1930
Oscarberg.