

NV, F-2

HAUKELID
71/59
3/58

Lilleakerveien 29 og 31.

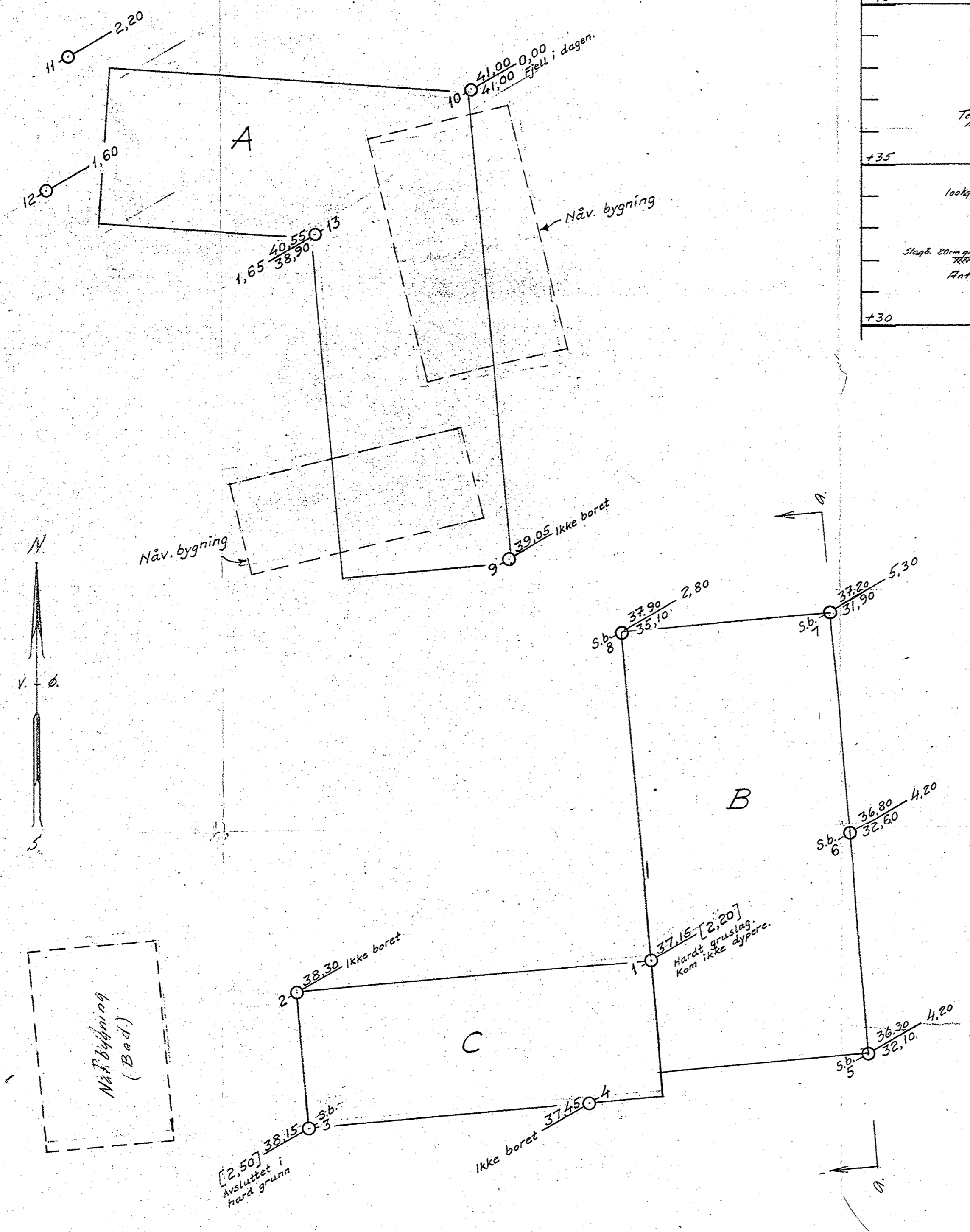
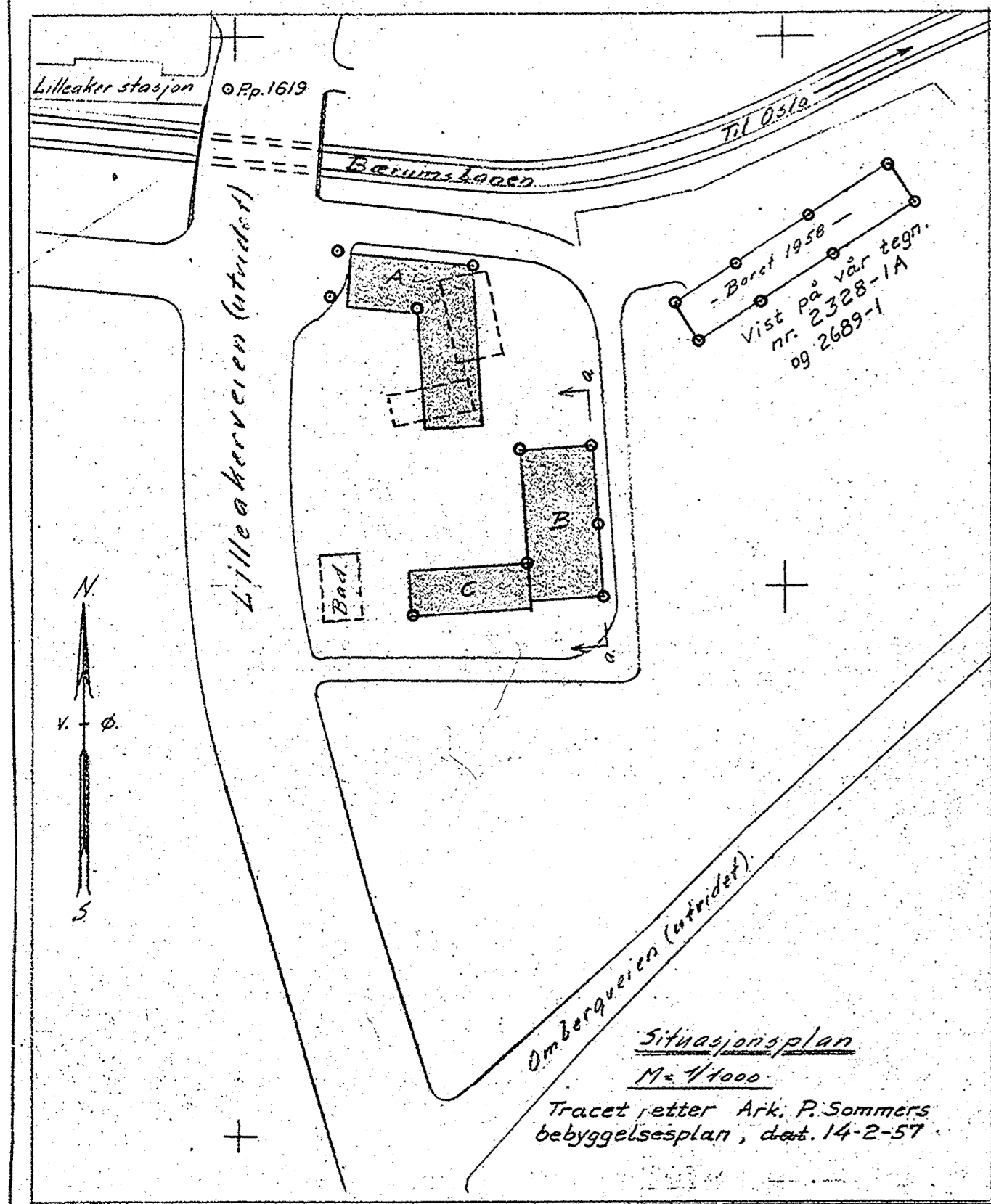
21. 12. 1959
10. 4. 1958

Tilhører Undergrunds-kartverket
Må ikke fjernes

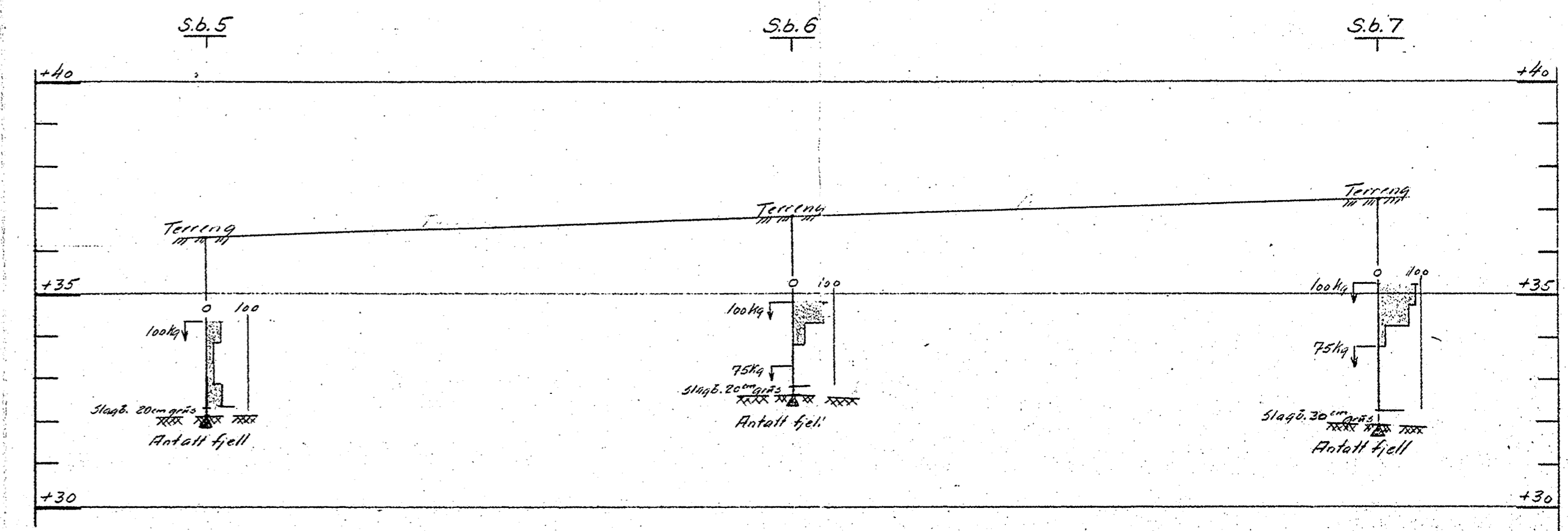
NV.F2,



Amo/86



Profil a-a med dreiebordiagrammer M = 1/100



Boringsplan
M = 1/200

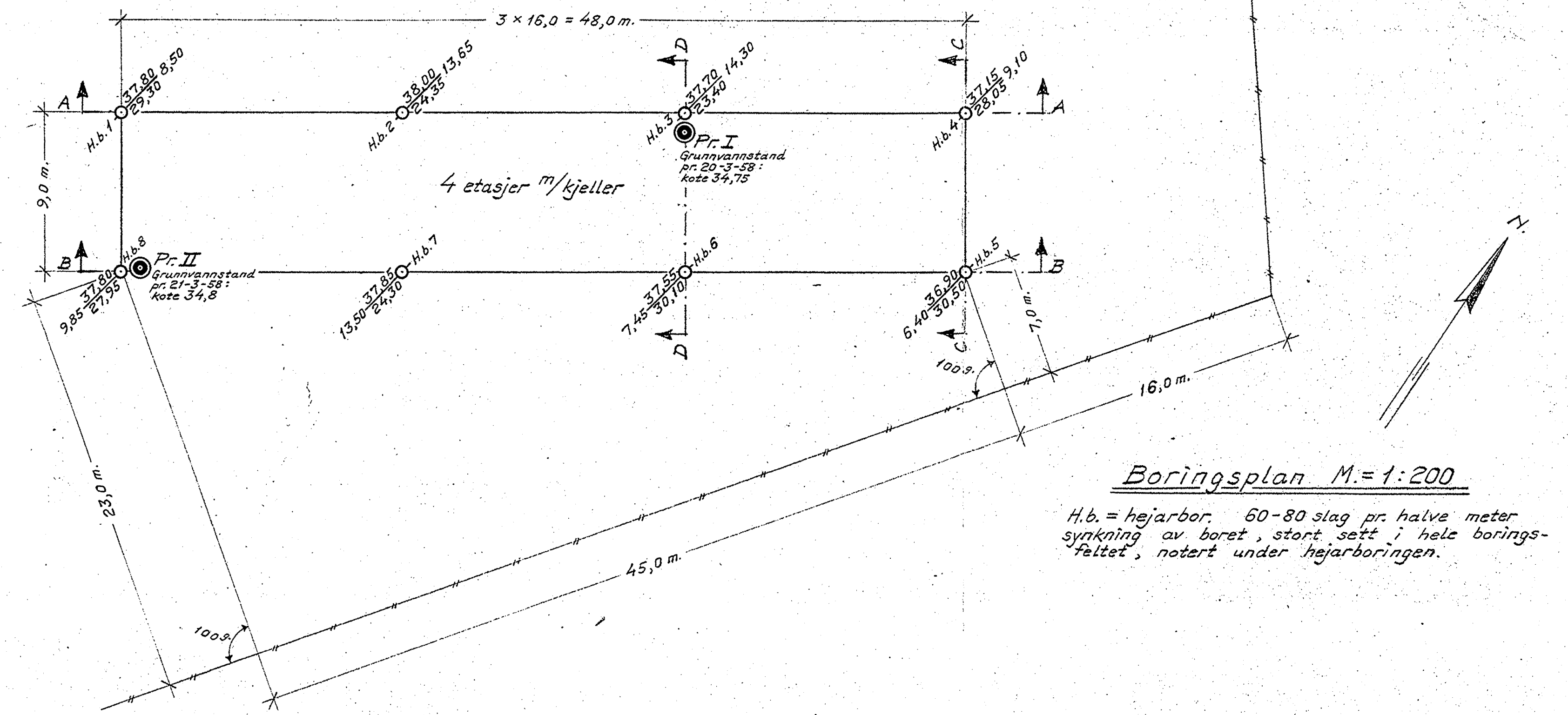
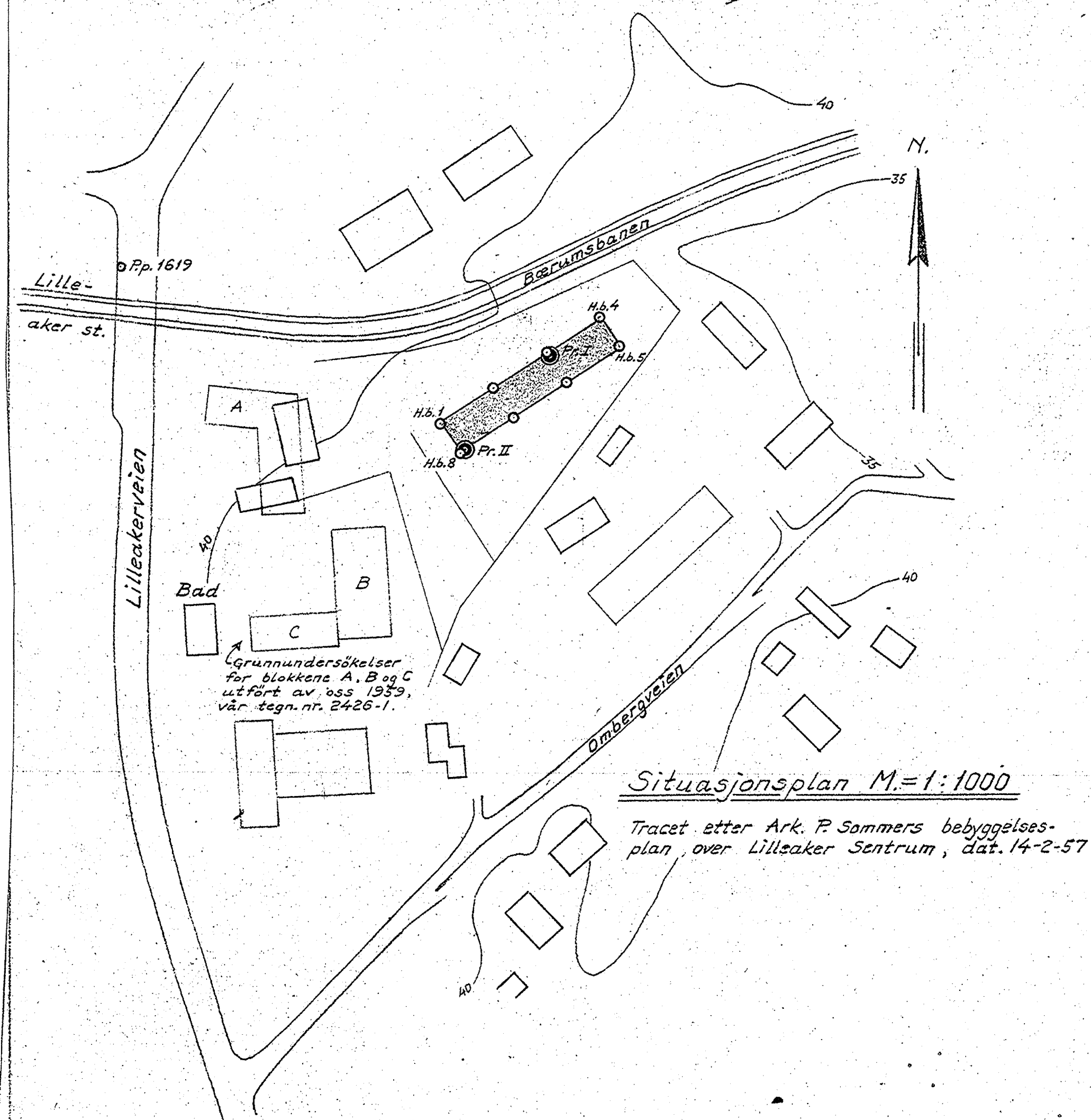
Forstørret etter Ark. P. Sommers bebyggelsesplan i 1/1000 dat. 14-2-57.

Forklaring til dreiebordiagrammene:
 Det er brukt borstenger \varnothing 19 mm. og spiss \varnothing 30 mm.
 Borets belastning er påført borhullets venstre side.
 Boret dreies aldri for belastninger mindre enn 100 kg. som er største belastning.
 Diagrammene viser antall halve omdreininger pr. 1/2 meter synkning.
 Det er forboret 2,0 m. fra terreng.
 ↓ = Boringen avsluttet; ikke fjell. ▲ = Boringen avsluttet; antatt fjell.

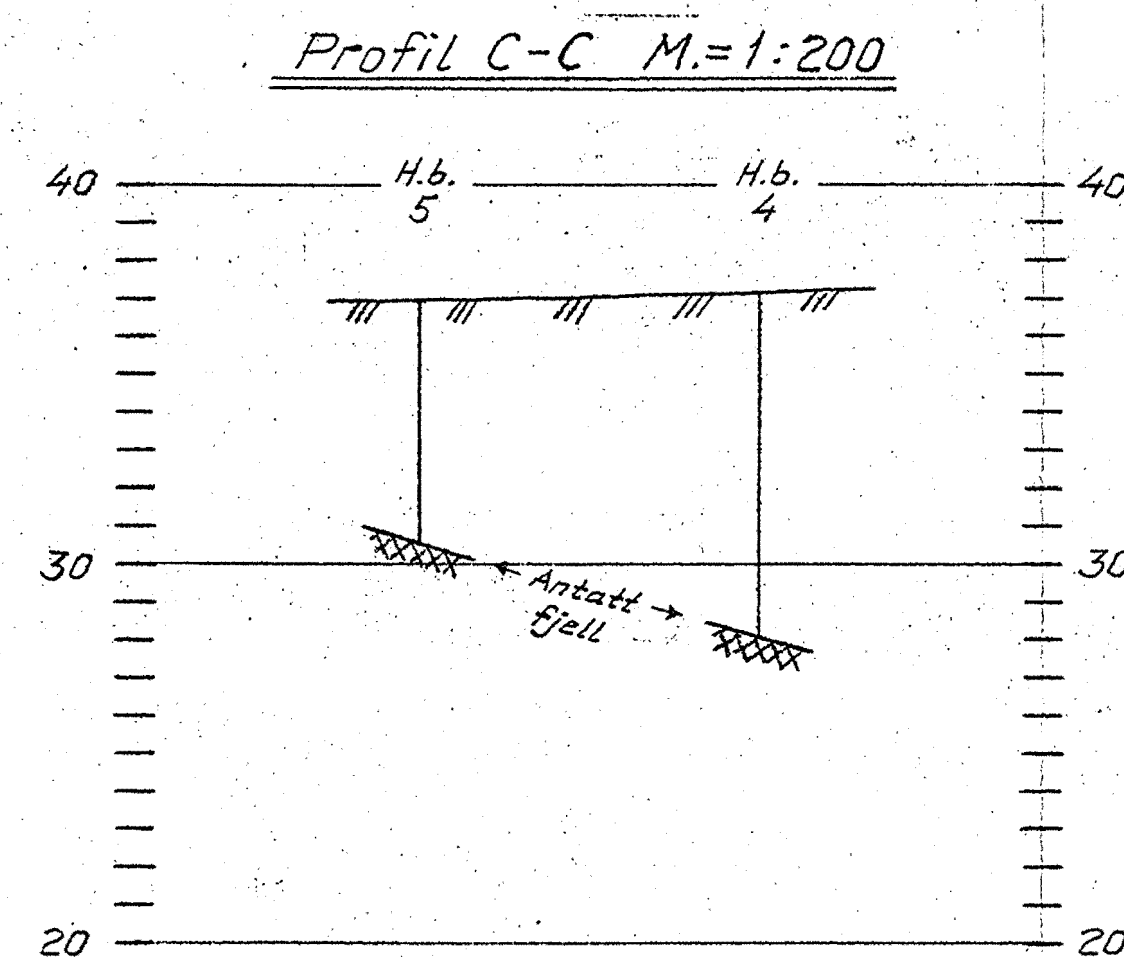
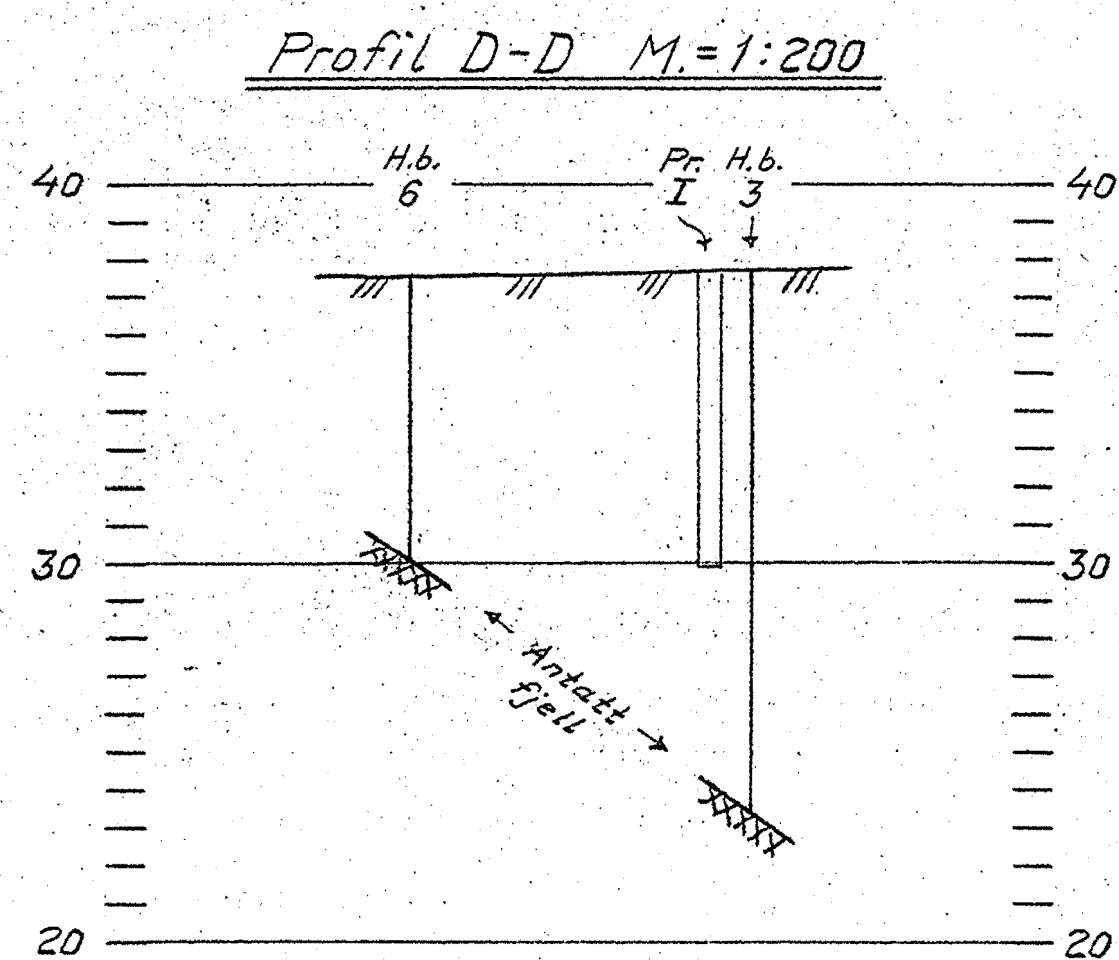
Høydeutg. pkt.: Pp. 1619 (se situasjonsplanen), h. = 41,137. Oslo oppmålingsvesen.

X = Borhull.
 X = Dybde til antatt fjell.
 Y = Kote terreng eller sjøbunn
 Z = " " antatt fjell.
 [X] = Boring dybde, ikke fjell.
 ○ = Prøvehull, 54 m.m. diam.
 ○ = " " 40 " " "
 ⊕ = Vingeboret

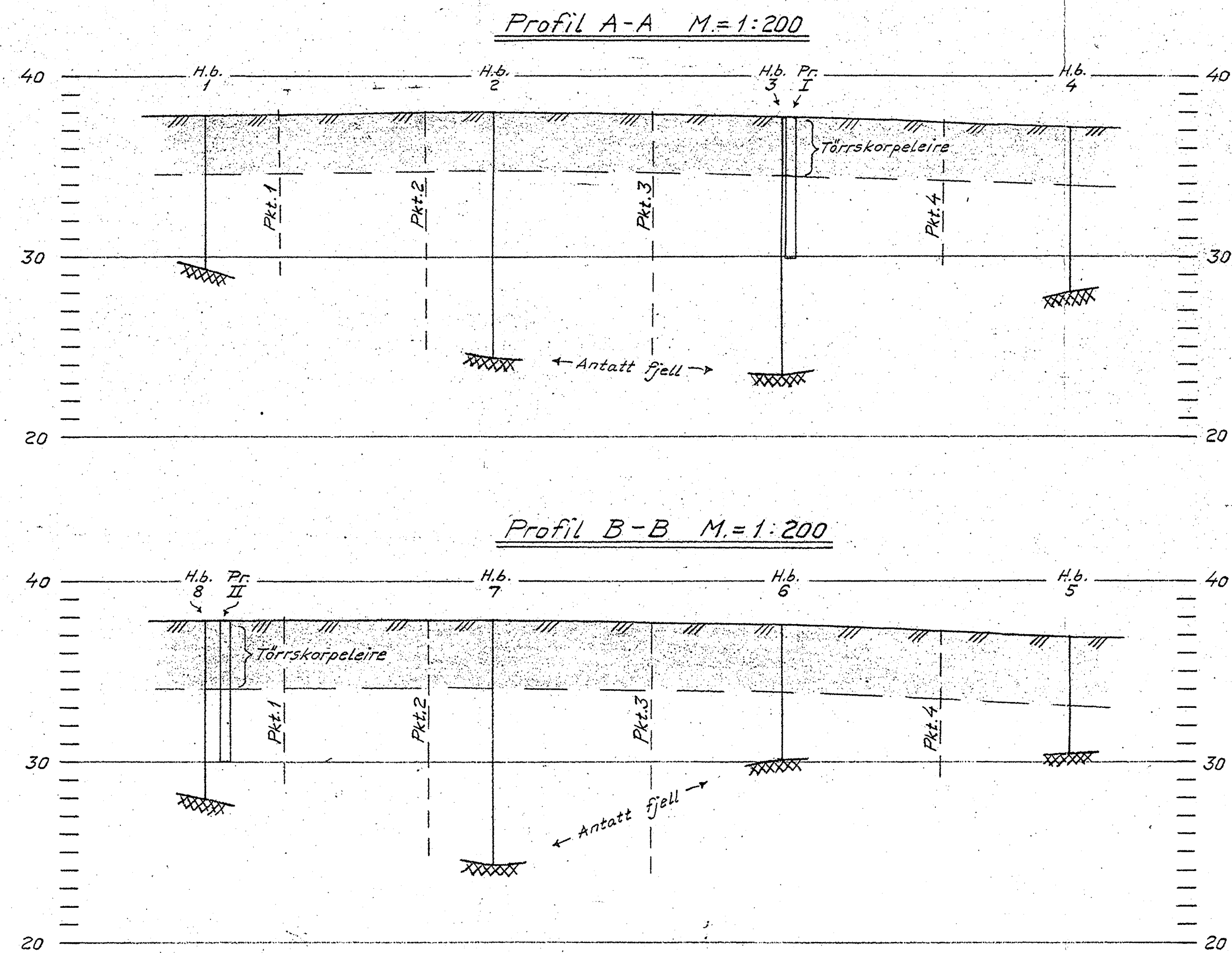
LILLEAKERVIN. 29 OG 31		MÅL	RETTEL
		1/1000	KONTR.
		1/200	TEGNET
		1/100	UTFØRT
ENTREPR. FIRMA B. & V. JENSEN		ERSTATNING FOR:	
INGENIØRFIRMA BJ. HAUKEID		TEGN. NR. 2426-1	
GRUNNUNDERSØKELSER-OPPMÅLING		7/59 - OSLO	
SANDAKERVN 76111 - TLF. 21 30 40			
OSLO, den 2/12-59			



H.b. = hejarbor. 60-80 slag pr. halve meter synkning av boret, stort sett i hele boringsfeltet, notert under hejarboringen.



Profilene er tegnet på grunnlag av de nivellerte borhullene.



- Høydeutgangspkt.: Pp. 1619, Oslo oppm.vesen, h. = 41,137
- = Borhull
 - = Dybde til antatt fjell.
 - = Kote terreng eller sjøbunn
 - = " " antatt fjell.
 - = Boringsdybde, ikke fjell.
 - = Provehull, 54 m.m. diam.
 - = " " 40 " " " "
 - = Vingeboret

LILLEAKERVEIEN 31 LILLEAKERVEIEN B.B.L.	MÅL 1:1000	TITTEL 6-6-58 L.S.E.
V.O.R. SAKFØRER K. OTTERSEN OG SIV.ING. BORRING & ROGNERUD	1:200	REGISTR. 10-4-58 L.S.E.
INGENIØRFIRMA BJ. HAUKEID GRUNNUNDRSØKELSER-OPPMÅLING SANDAKERV. 76 III OSLO, den 19/4-58	TEGN. NR. 2328-1/A	3/58 OSLO