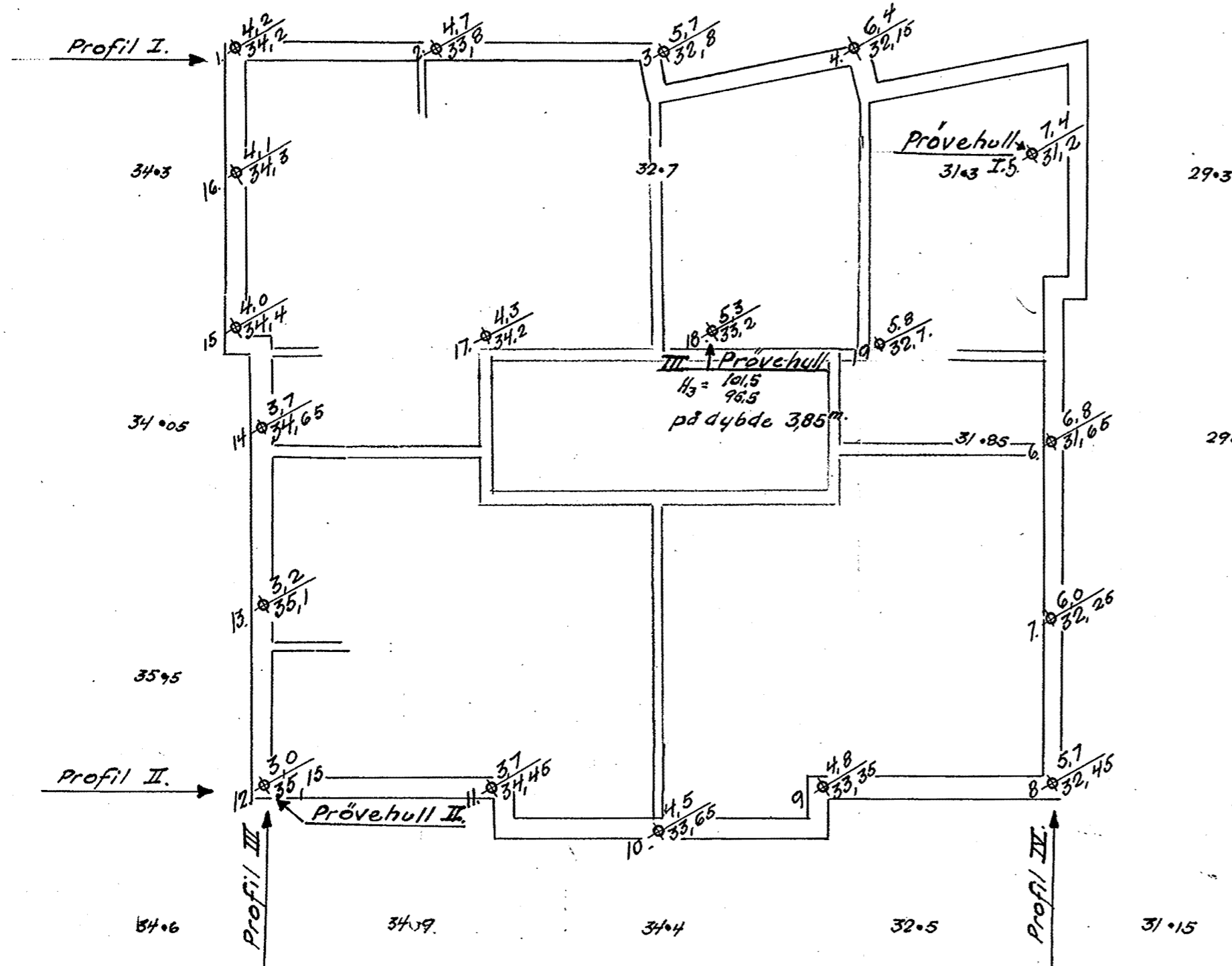


NV: A3 <sup>III</sup>



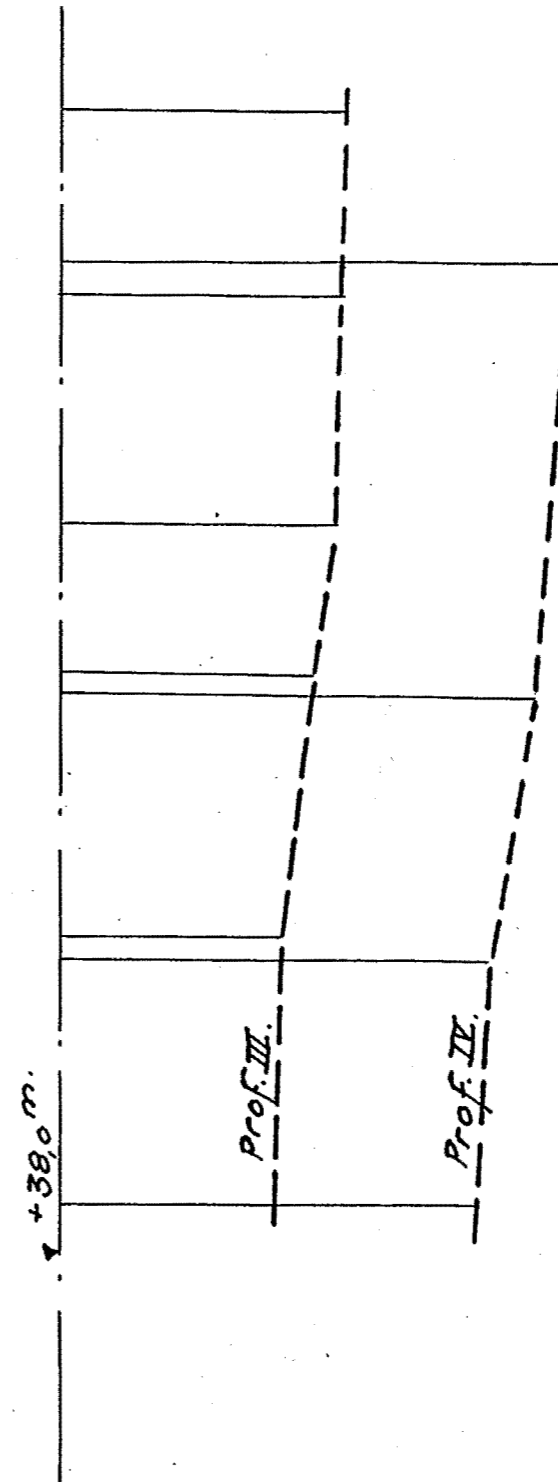
1947-1948

Munthes gt 39



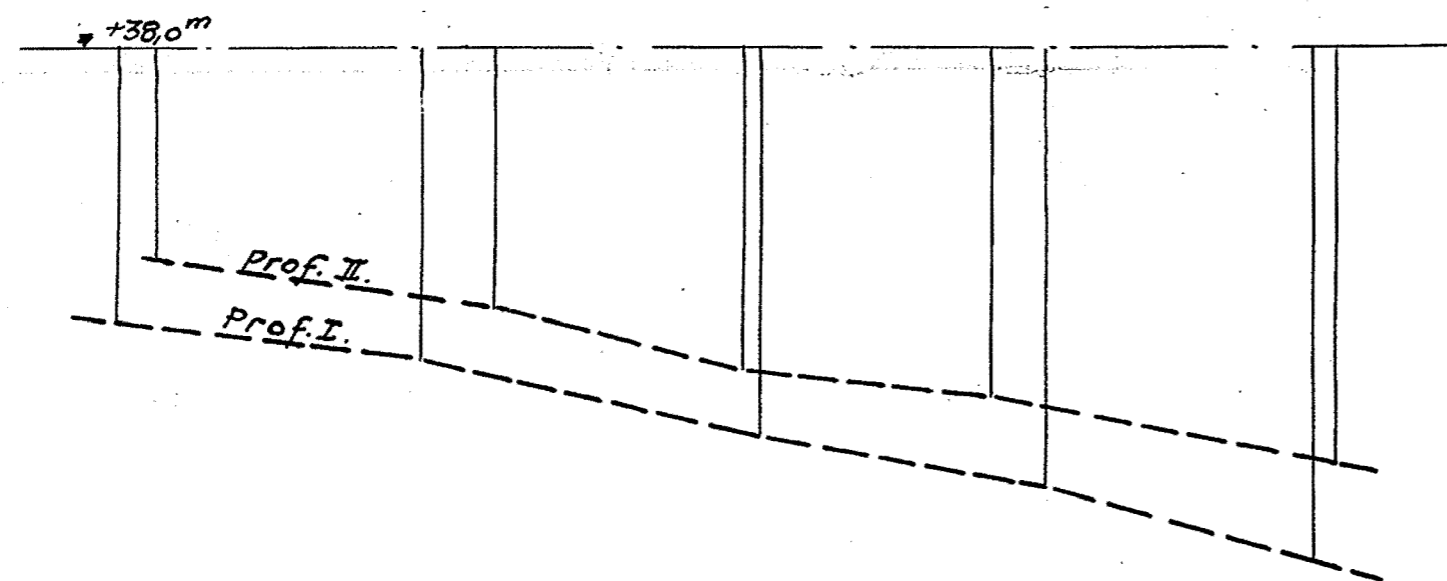
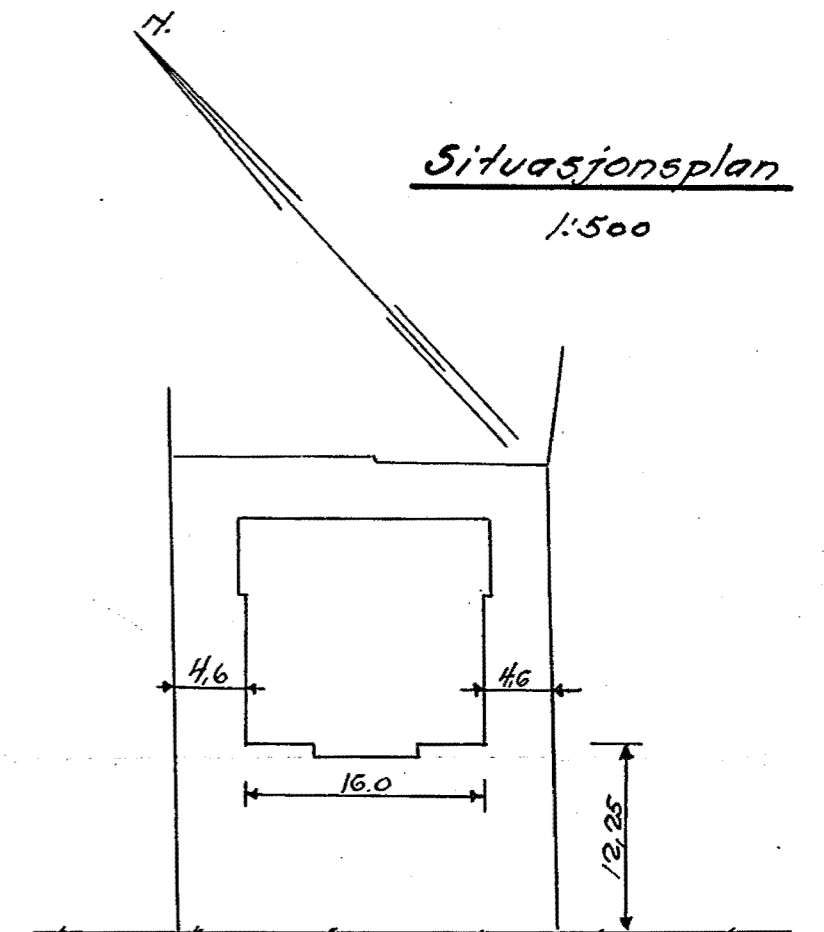
Betegnelse

5.7 Boret dybde i m.  
 32.8 Antatt fjellkote.  
 34.05 Fjellkote. Eldre boringer.



Situasjonsplan

1:500



05/0 9/12-37

*Handwritten signature*

Se blad 1947.

Terreng: +38,6<sup>m</sup>.

Serie I

Dybde fra terreng i m	Kolehdide i m.	Vekts % vann av total- substans	Holdfasth. tall.			H <sub>3</sub> /H <sub>1</sub>	Avskjæring kg/cm <sup>2</sup>	pH-verdien.	Humusinnhold i %	Anm.
			H <sub>3</sub> uomrørt	H <sub>2</sub> halvomrørt	H <sub>1</sub> omrørt.					
2,5	36,1	9,25	1350 1140					7,4		
2,85	35,75	23,0	~3000 ~3000					~7,3		
3,2	35,4	22,3	72 64		57,5		0,17			
3,55	35,05	23,7	90 101,5		40	2,5				
3,9	34,7	26,4		44 52,7	33,3 34,3					
4,35	34,25	28,0	200 200		22,8 25,0	8,0	0,425			
4,4/4,6	34,2/ 34,0							7,4		
4,7	33,9	28,9	141,5 162		20,7 19,7		0,33			
4,9	33,7	22,6			10,0 10,0					
5,25	33,35	32,9	141,5 141,5		5,9 5,4	26,8				
5,55	33,05	30,6	90 76		19,7 20,7					
5,9	32,7	30,0	101,5 101,5		15,4 15,2	6,7	0,255			

Terreng + 38,15<sup>m</sup>.

Serie II.

2,6	35,55	21,0	193 332				0,42		
2,9/3,0	35,25/ 35,15							7,2	
3,0	35,15	17,5	245 207				0,43		

Oslo 7/12 -37.

*Buoen*