

165/86

SO:G:1011

Haukelids arbeider:

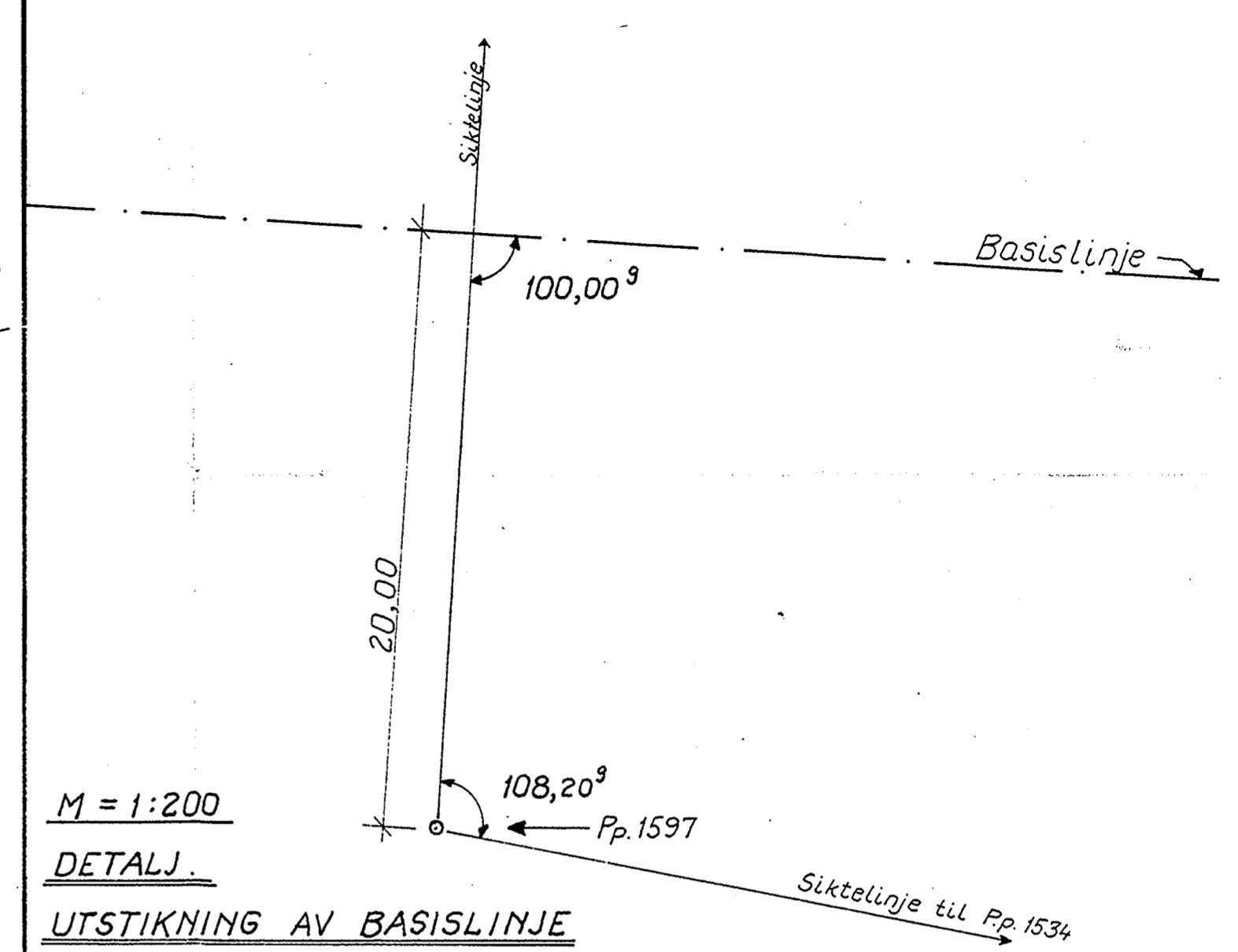
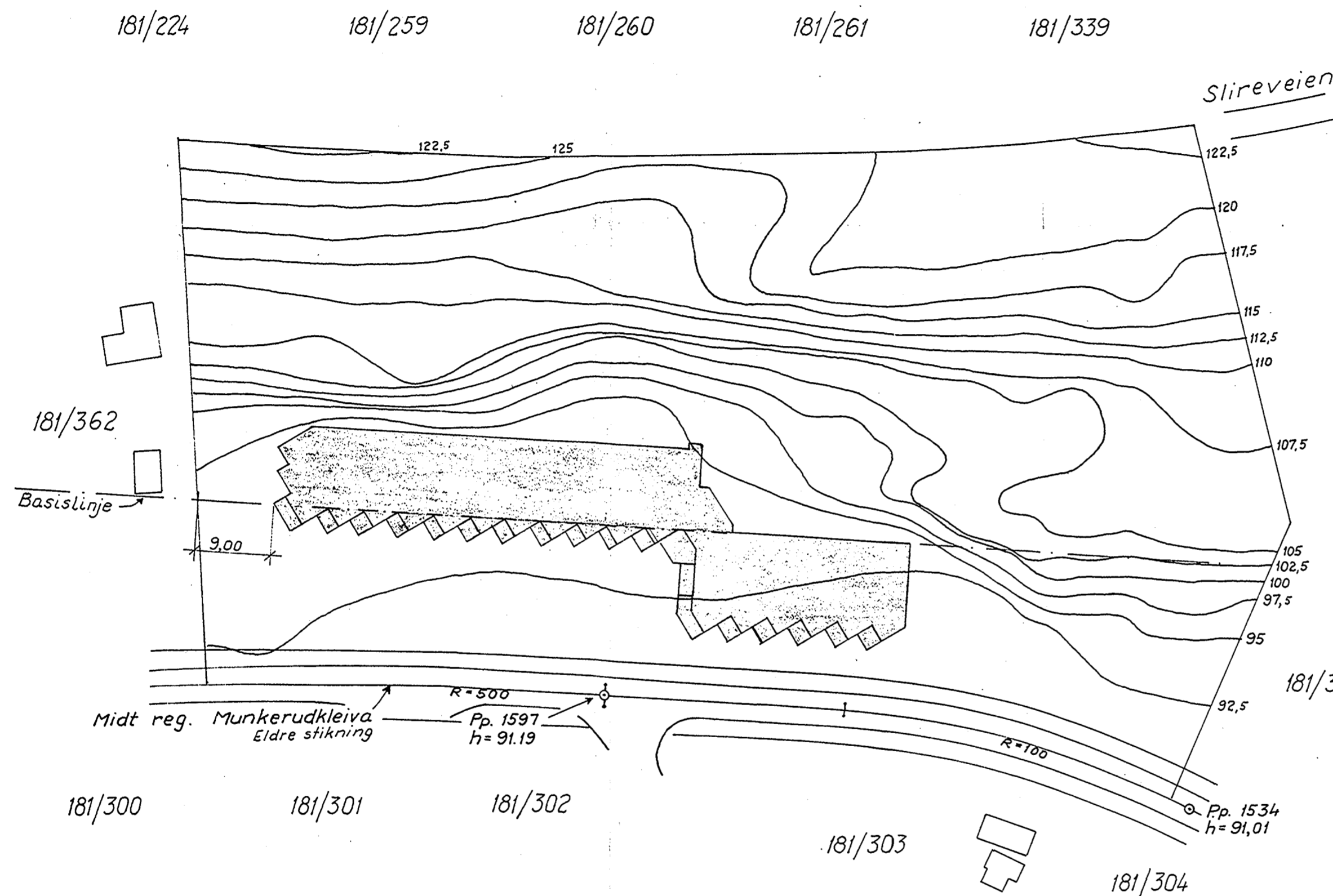

2820

10/67

Munkerudkleiva 10-12-14-16.

SO:G111

Tilberer
Måltid
Måltid
Måltid



M = 1:200

DETALJ.

UTSTIKNING AV BASISLINJE

SITUASJONSPLAN

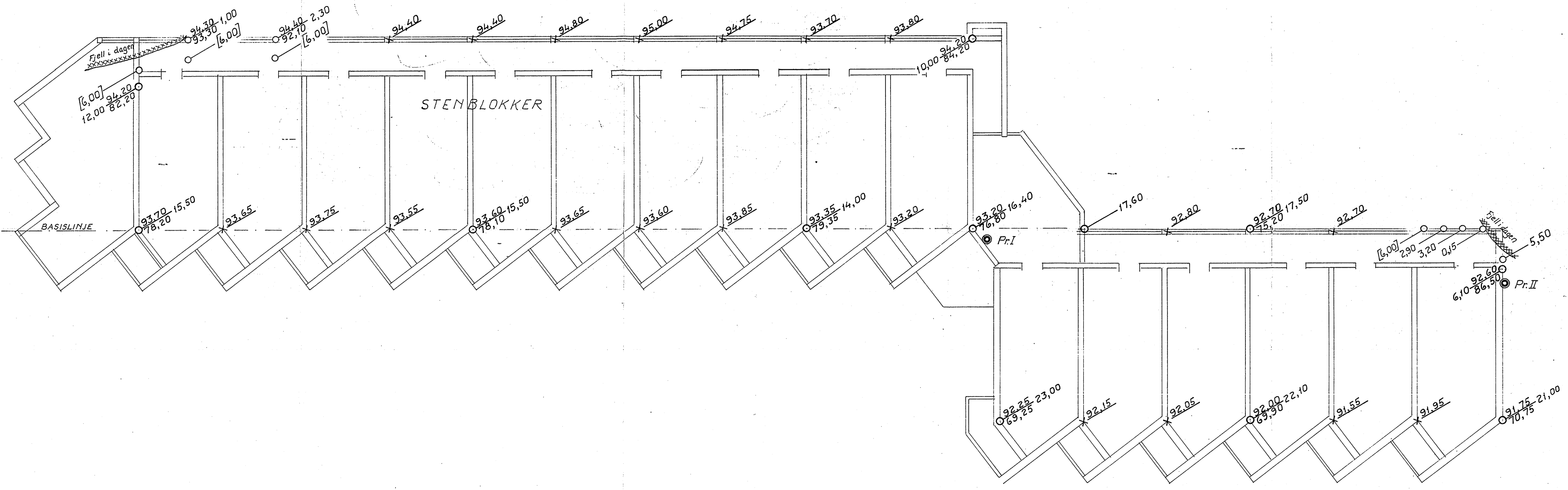
M = 1:500

Mrk!

Basislinjen ble stukket ut i forhold til Pp. 1597 og Pp. 1534, da eksist. veikant var lite definerbar.

50.6 II.

REV.	INDEKS		
MUNKERUDKLEIVA 10,12,14,16		2.5.67	E.P.
OPPDRAAGSGIVER: RÅDG. ING. A. NEEGÅRD		DATE	SIGN.
SITUASJONSPLAN		TEGNET	
MÅLSTOKK	1:200	GODKJENT	
	1:500	2.5.67.	
INGENIØRFIRMA BJØRGULF HAUKEID GRUNNUNDERSØKELSER - OPPMÅLING Telefon 21 30 40 - Sandakerveien 76 - Oslo 4		ERSTATNING FOR:	
		TEGN. NR.: 2820-1	
		ARB. NR.: 10/67	



Mrk!
Tegningen er tracet etter tilsendte tegning fra arkitektene Borgen og Bing Lorentzen.

50. G. 11

- X = Borhull.
- X = Dybde til antatt fjell.
- Y = Kote terreng eller sjøbunn
- Z = " " antatt fjell.
- [X] = Boring dybde, ikke fjell.
- ⊙ = Prøvehull, 54 m.m. diam.
- ⊙ = " " 40 " " "
- ⊙ = Vingeboret

X — = Betegner nivellert punkt, ikke boret.

REV.	INDEX		
MUNKERUDKLEIVA 10,12,14,16		28.4.67	E.P.
OPPDRAAGSGIVER: RÅDG. ING. A. NEEGÅRD		TEGNET	SIGN.
BORPLAN		1:100	GODKJENT
INGENIØRFIRMA BJØRGULF HAUKELID GRUNNUNDERSØKELSER - OPPMÅLING Telefon 21 30 40 - Sandakerveien 76 - Oslo 4		ERSTATNING FOR: TEGN. NR.: 2820-2	ARB. NR.: 10/67