


N O T E B Y

6221

Teglverksgt. / Seilduksgt.

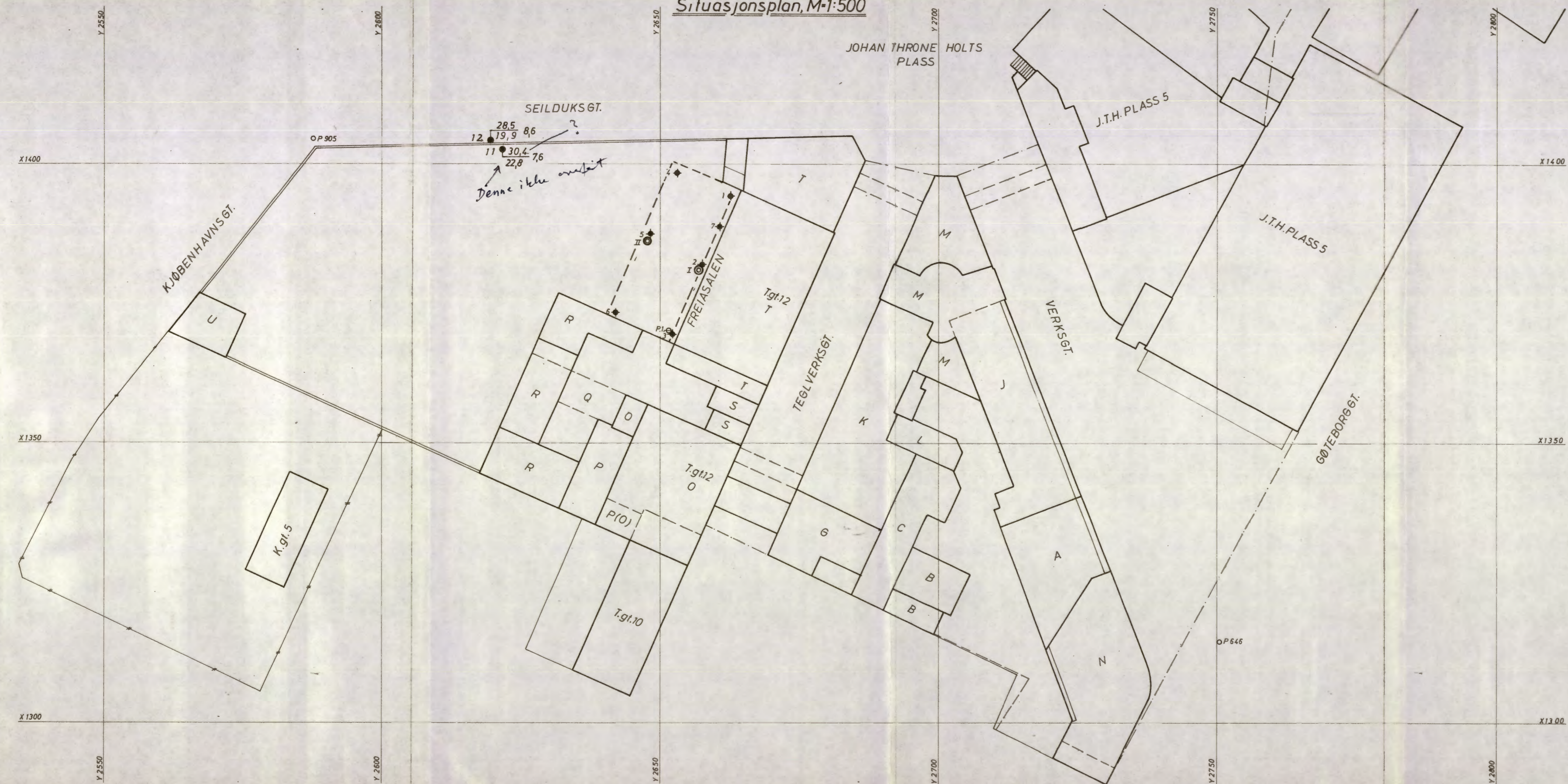
(FREIA)

NO: D3 III

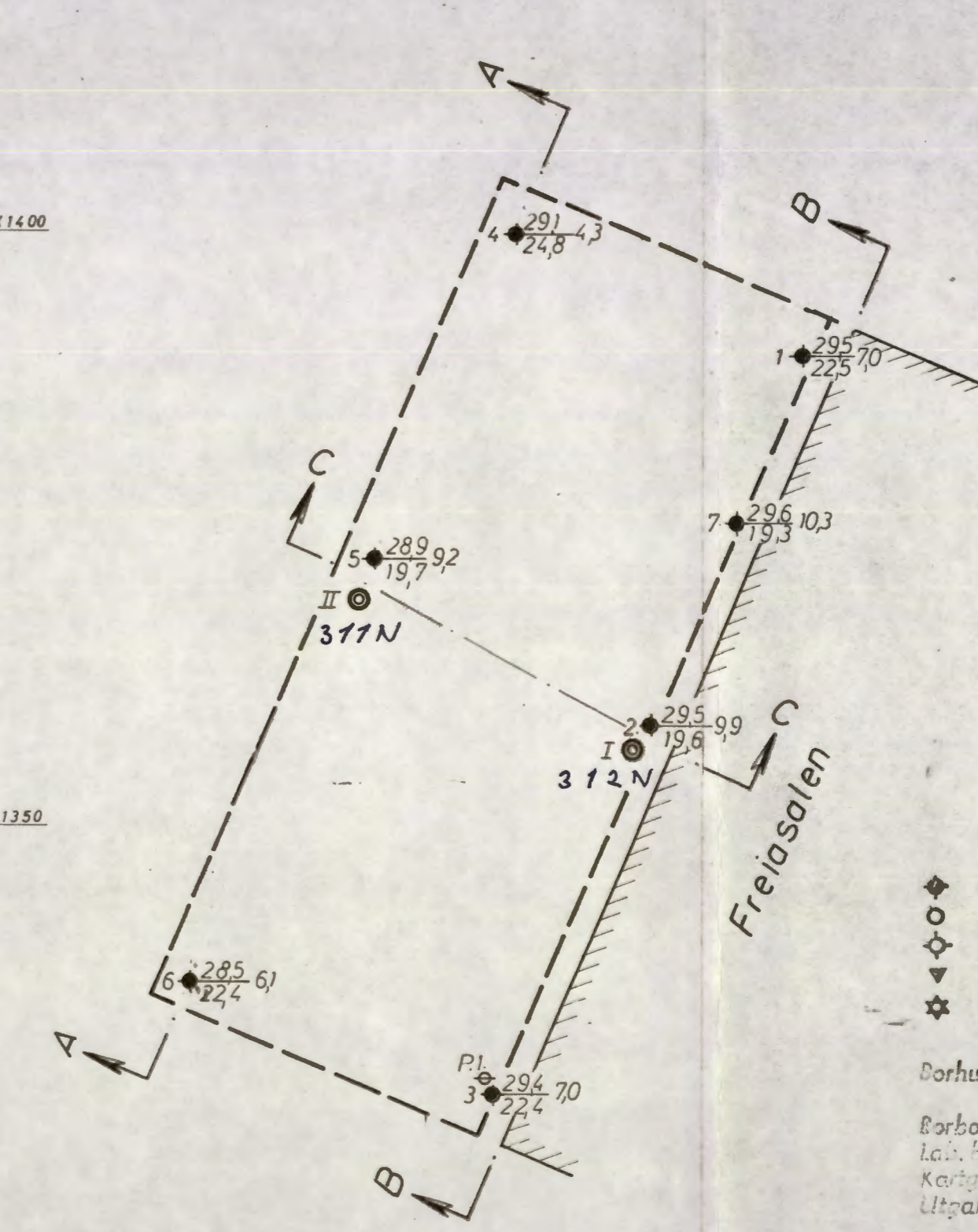
aug 86 

60

Situasjonsplan, M-1:500



Borplan, M-1:200



- ◆ Dreie boring
- Spyle boring
- ◇ Slag boring
- ▽ Ramboring
- ★ Støtboring
- ⊙ Prøveserie
- + Vinge boring
- ⊖ Piezometer
- ⊖ Sjakting
- ⊖ Rotasjons boring

Borhull nr. Terreng (Bunn)kote
 Antatt fjellkote Boret dybde

Borbok nr. 3007. 3485
 Lav. bok nr. 772
 Kartgrunnlag; Bang & Halles tegn. nr. By-1130
 Utgangspunkt for nivellement: HM 337, H=34,929

Geoteknisk utredning av 13-9-67 ved J.A.R

A/s Freia Garderobe Freiaparken Situasjons- og borplan		Målestokk	Tegn. ♂	6-7
		1:500	E.N.	11-2
NORSK TEKNISK BYGGEKONTROLL AS JAN FRIIS		Erstatter for:		
		6221-1 a		
		Erstatter av:		

