

NGI

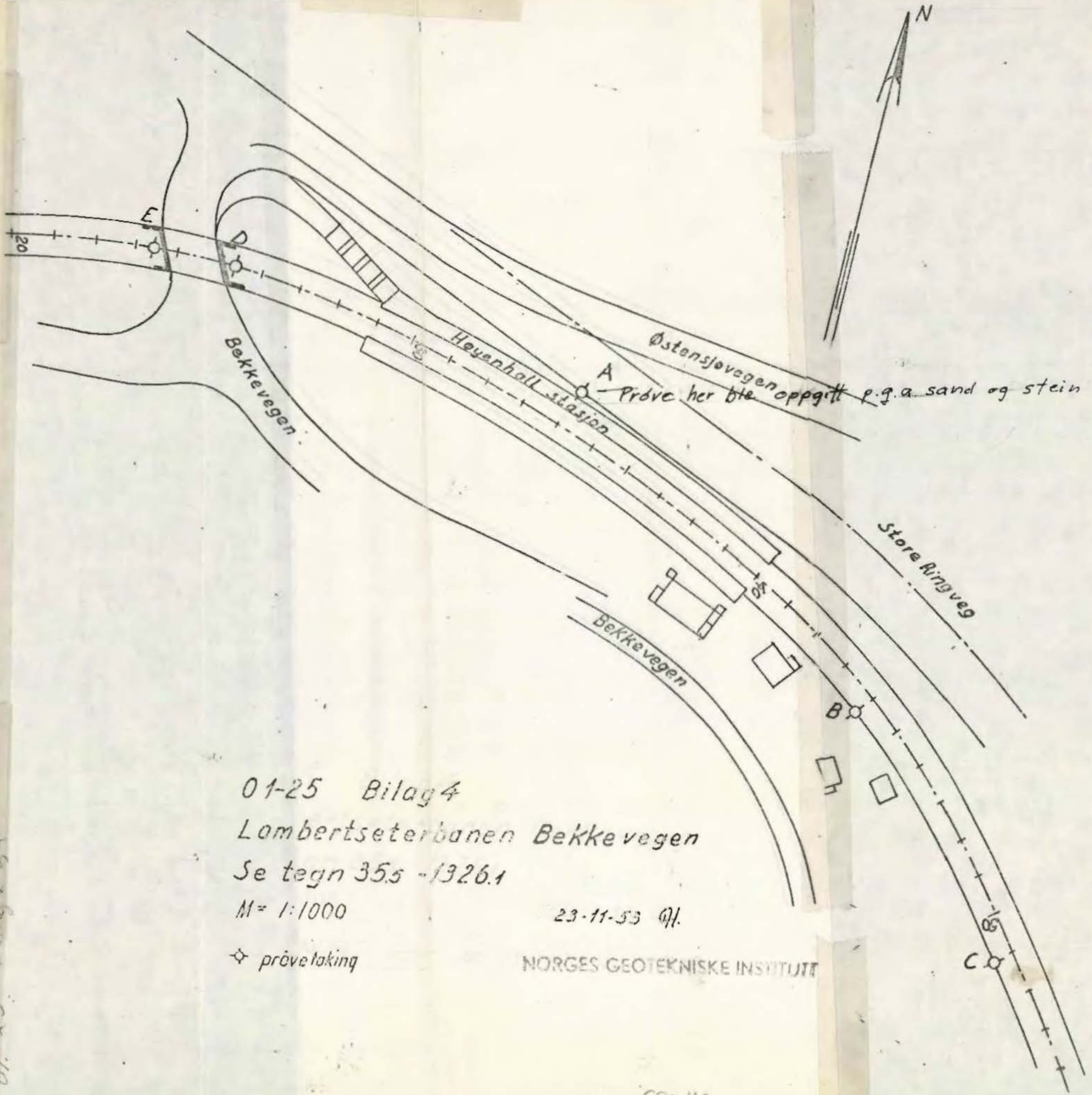
01-25

Lambertseterbanen X Bekkevn.

overf. 02088

SO:H2

\* 891



01-25 Bilag 4  
 Lambertseterbanen Bekkevegen  
 Se tegn 35s -1326.1

M = 1:1000

23-11-53 01.

⊙ prøve taking



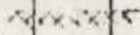





NORGES GEOTEKNISKE INSTITUTT

01-25 + bilag 1 og 2

SO: H2





Boring D Dybde 0 in	Skovlet Oppløste prøver jordart	Naturlig vanninnhold %			Rensvkt. t/m <sup>3</sup> 7		
		10	20	30	19	20	21
1							
2	 brun sand m/ et 5 cm tykt tørrskorpelag.  lagdelt sand og leire						
3							
4		 fast grunn					
5							
Boring E							
0							
1							
2							
3	 sand m/ enkelte lag med leire  brun sand  " "  " "						
4							
5							
6	 fast grunn						

7

2

2

NORGES GEOTEKNISKE INSTITUTT

01-25 Bilag 3

S. Thorsen

2042