

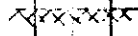




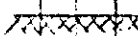


401 G

Boring D Dybde 0 m	Opptatte prøver jordart	Naturlig vanninnhold %			Romvekt t/m ³		
		10	20	30	19	20	21
1							
2	 brun sand m/ et 5 cm tykt tørskorpelag.  lagdelt sand og leire						
3							
4	 fast grunn						
5							

Boring E

402 G

0							
1							
2							
3	 sand m/ enkelte lag med " " " " " leire  brun sand						
4							
5	 " " "  " " "						
6	 fast grunn						

SO H2

NORGES GEOTEKNISKE INSTITUTT

01-25 Bilag 3
1953

SO H2