

NoTeBy


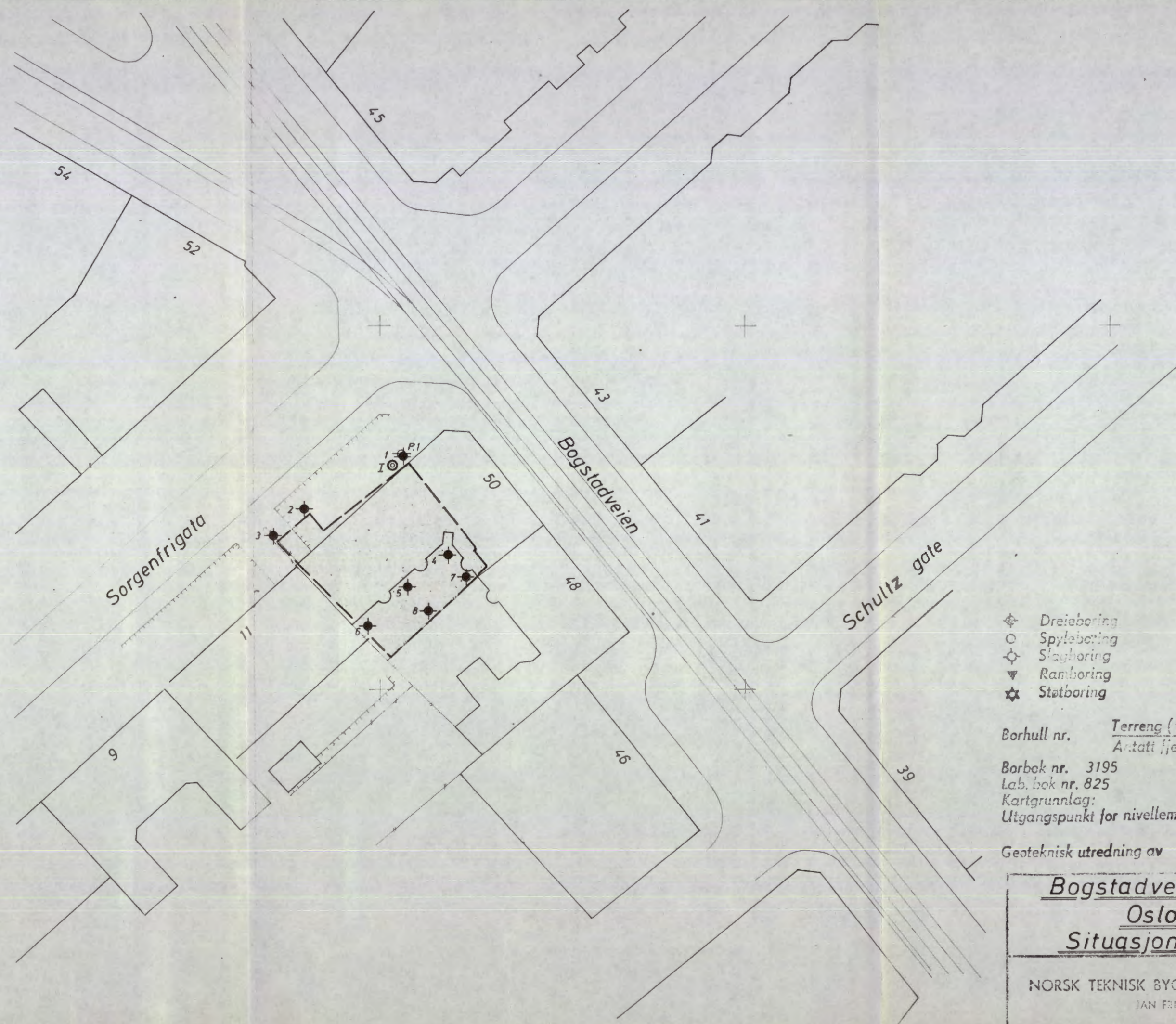
6015

Bogstadvn. 50

NO:A3 ~~IV~~

OVERFØRT TIL KARTPLATE

DATO: april 76 SIGN: A. M. Leide



- ⊕ Dreieboring
- Spyleboring
- ⊗ Sløyboring
- ▼ Ramboring
- ★ Støtboring
- ⊙ Prøveserie
- + Vingeboring
- ⊖ Piezometer
- ⊠ Sjaktning
- ⊕ Rotasjonsboring

Borhull nr. Terreng (Punn)kote Boret dybde  
 Antatt fjelikkote

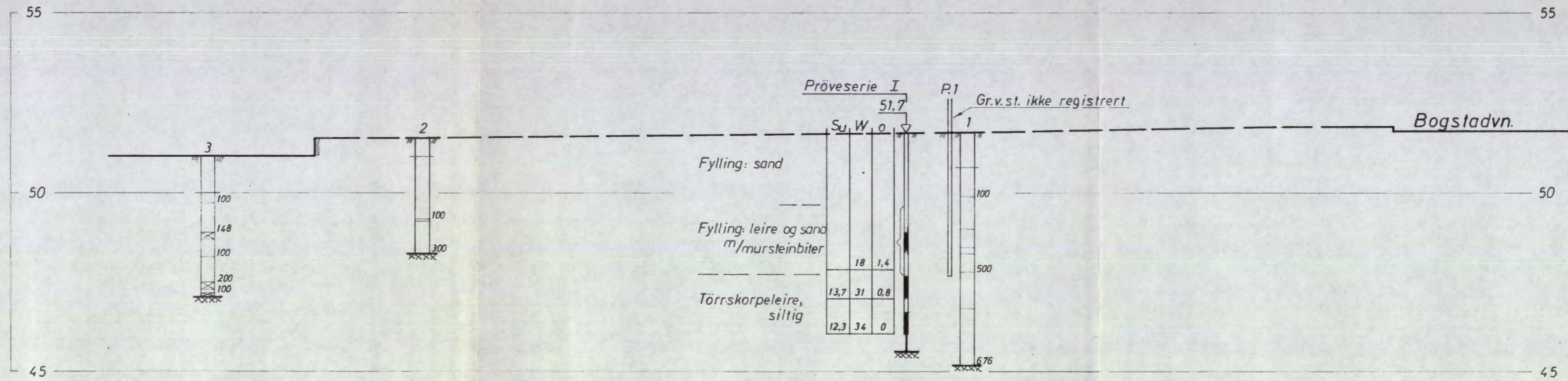
Borbok nr. 3195  
 Lab. bok nr. 825  
 Kartgrunnlag:  
 Utgangspunkt for nivellement: HM 436 H=51,587

Geoteknisk utredning av ved

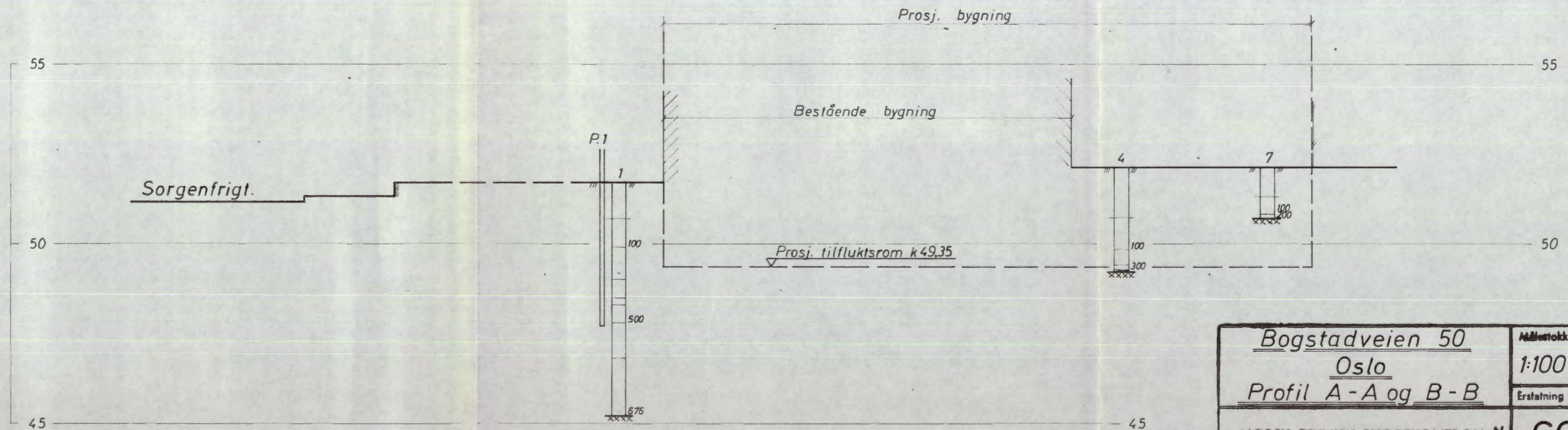
<b>Bogstadveien 50</b>	Målestokk	Techn. EN	7/3-68
<b>Oslo</b>	1:500		
<b>Situasjonsplan</b>	Etablning for:		
NORSK TEKNISK BYGGEKONTROLL AS JAN ERIK	6015 - 1		
	Etablning av		



Profil A - A



Profil B - B



<u>Bogstadveien 50</u>		Målestokk	Tegn. E.N.	3-68
<u>Oslo</u>		1:100		
<u>Profil A - A og B - B</u>		Erstatning for:		
NORSK TEKNISK BYGGEKONTROLL		6015 - 3		
JAN FRIIS		Erstattet av:		