

N.G.I.

Tunnel Sørligata

01 - 57

Desember 1959

UTRASING

NO, D-11

OVERFØRT TIL KARTPLATE

DATO: Juli 80

SIGNI



Tilhører Undergrunds-kartverket
Ma ikke fjernes

Situasjon fra 01 Hefte 3

Skrus 11

INNGANG TILFLUKTSROM

Tunnel i fjell

Betongtunnel

Prove sporet

Pol 2421

Pol 2440

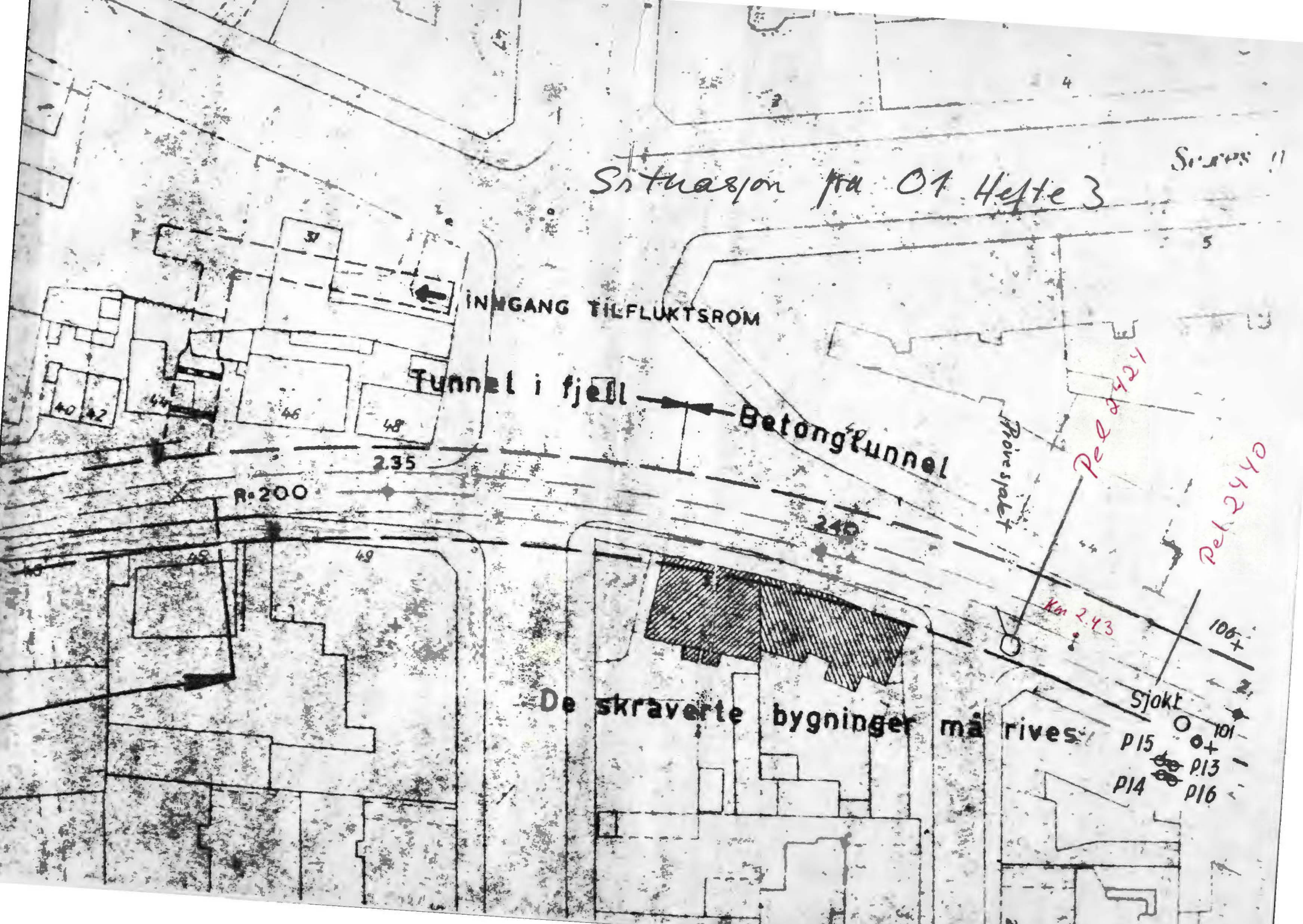
Km 2.43

100+

Sjokt

P15
P14
P13
P16

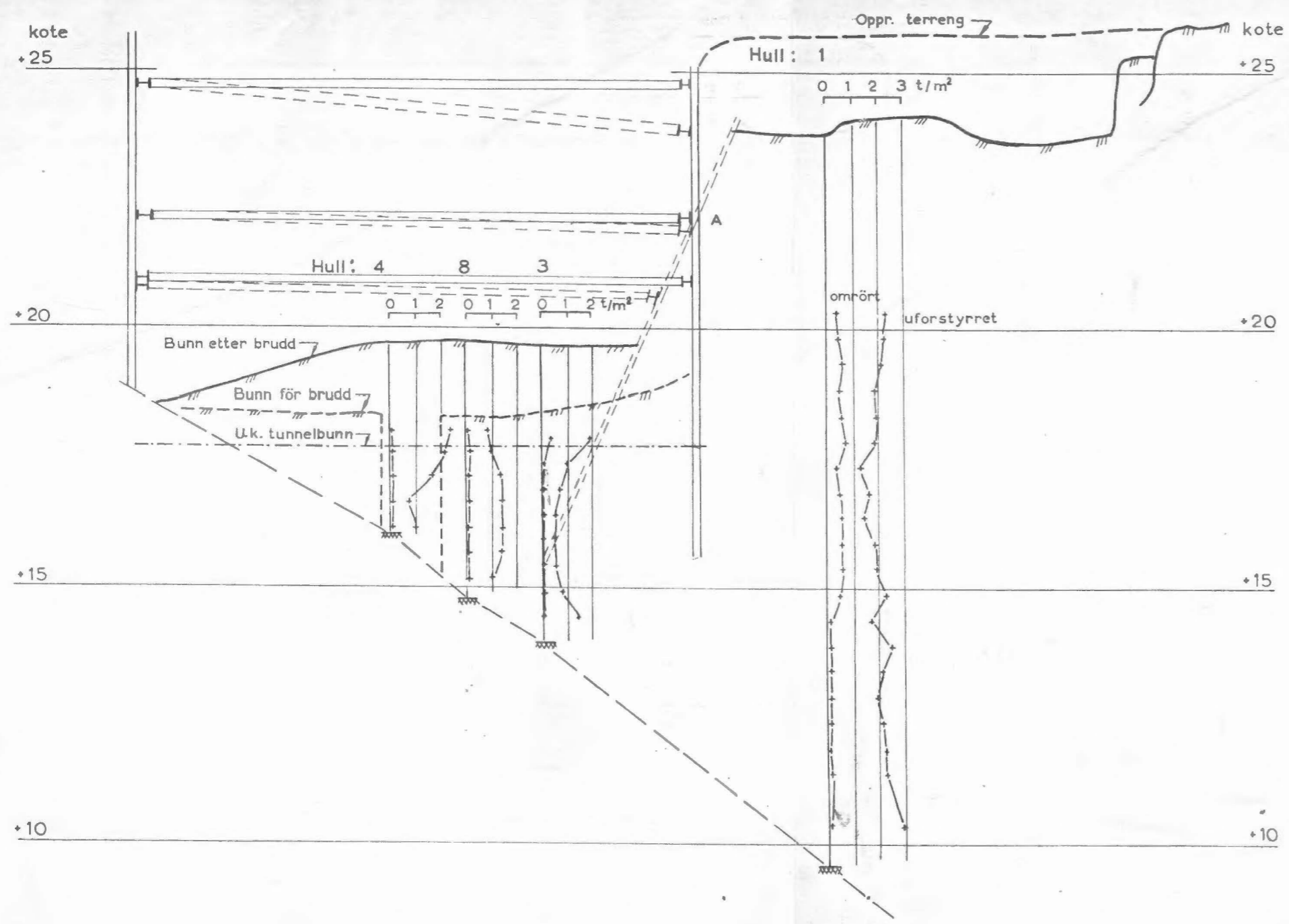
De skraverte bygninger må rives



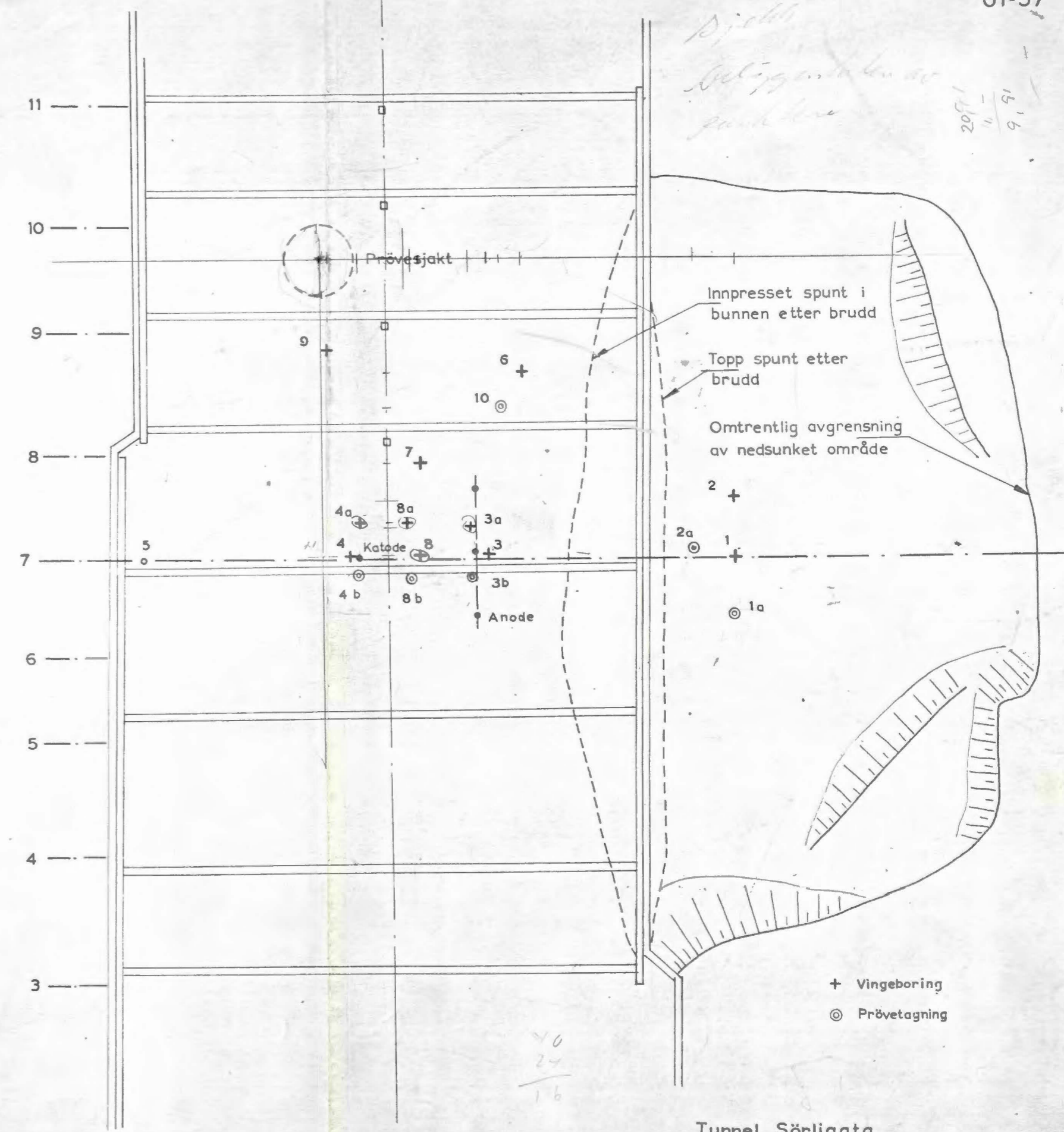
No-D-1 II

*Djæll
Beliggenhet
punkt*

*2091
11
91*



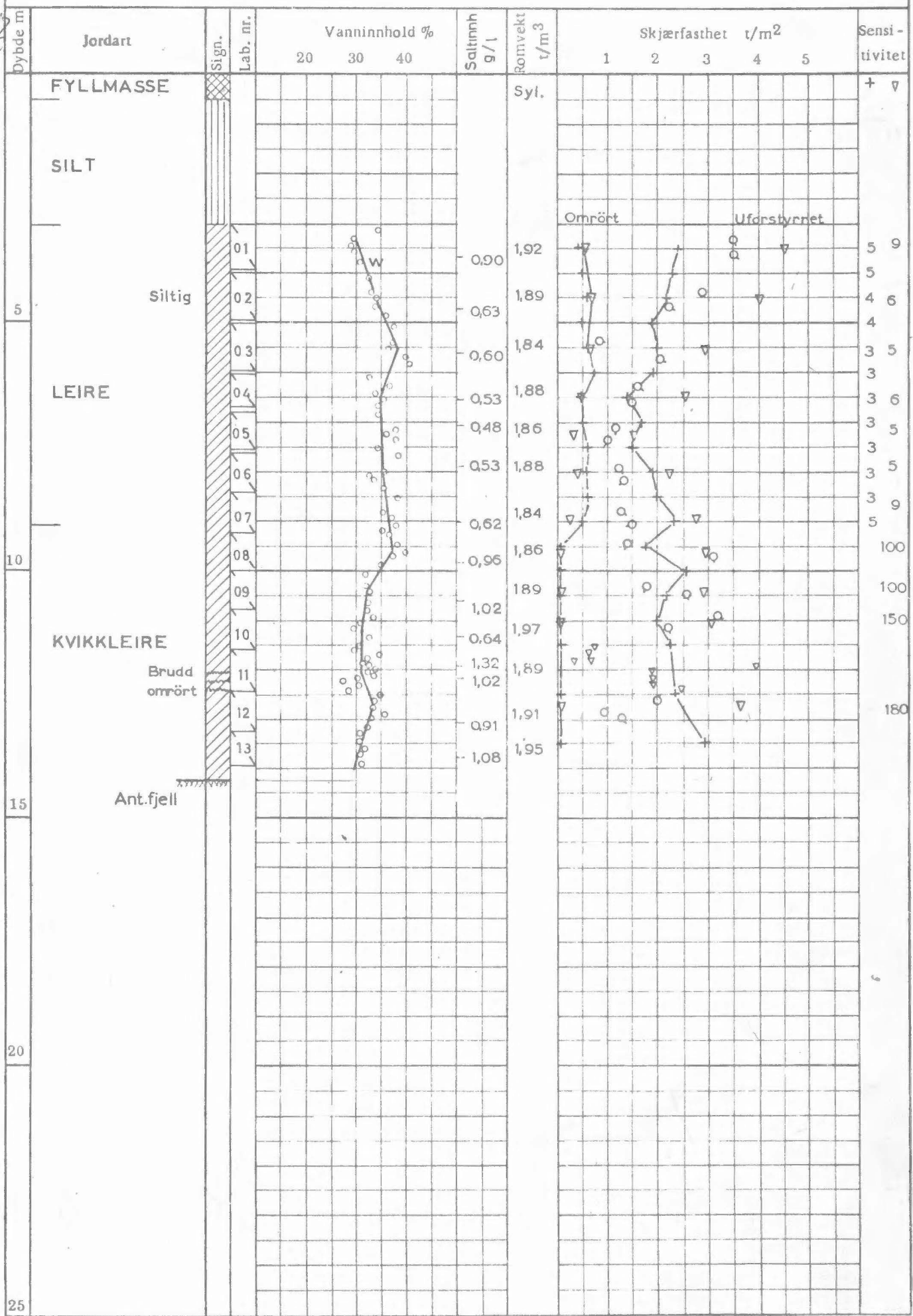
SNITT PROFIL 7
(Pel: Km 2.43 ifølge tekst)



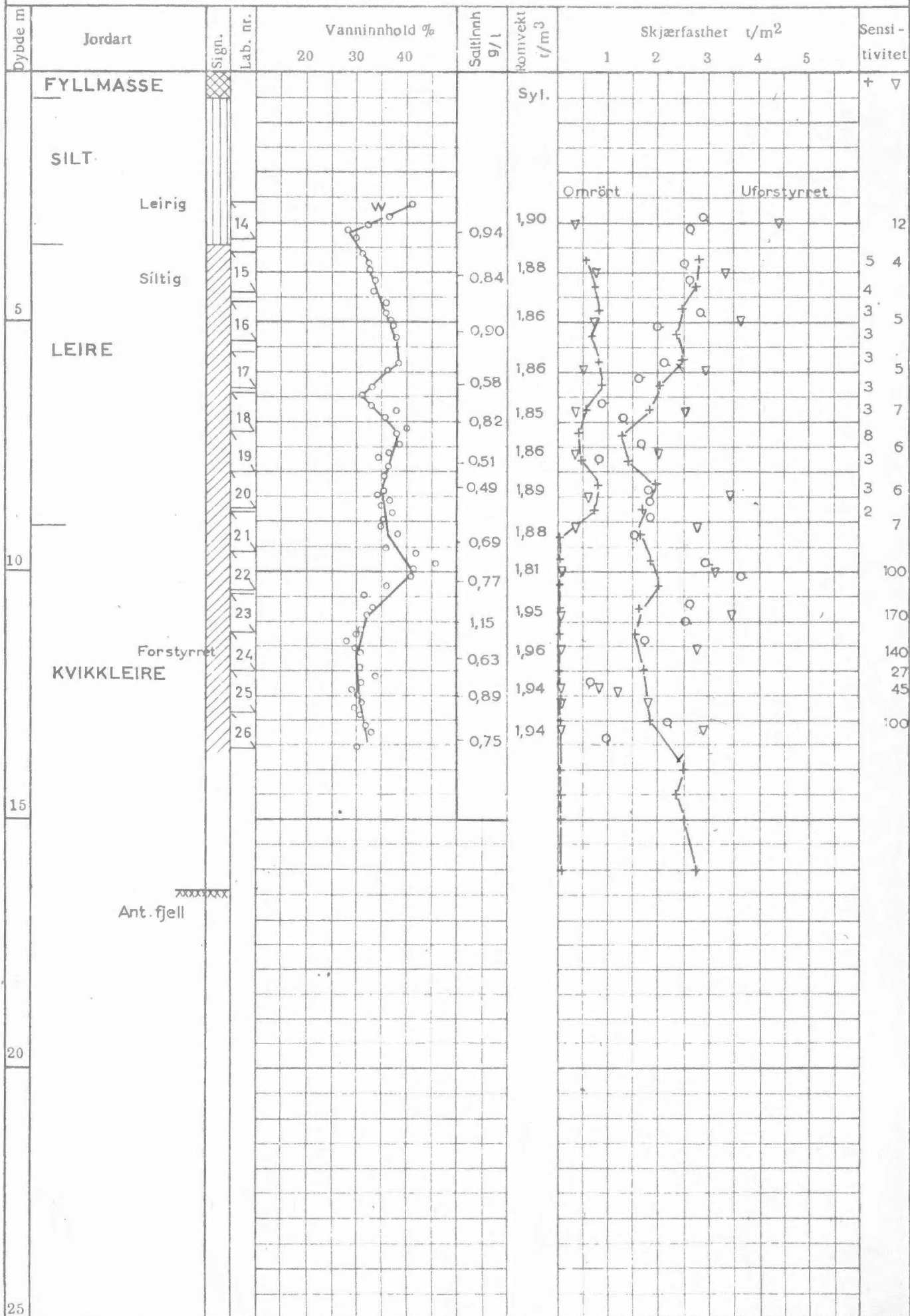
PLAN, MED 3 AVSTIVNINGSAK

Tunnel Sörligata
Utrasning km 2.424 - 2.440
Plan og snitt
M=1:100


*fullt
vingebor*



+ vingeboing ⊙ enkelt trykkforsøk ▽ konusforsøk w = vanninnhold w_L = flytegrense w_p = utrullingsgrense
Skjema G 1 a



+ vingebooring ϕ enkelt trykkforsøk ∇ kamforsøk w = vanninnhold w_s = saltinnhold w_u = utrellingsgrense



+ vingebooring ⊙ enkelt trykkforsøk ▽ konusforsøk w = vanninnhold w_L = flytegrense w_P = utrullingsgrense

NORGES GEOTEKNISKE INSTITUTT

VINGEBORING

Sted: TØYEN Tunnel Sørligata

Hull: 106 Bilag: 8

Nivå: ca. 26,4 Oppdr.: 01-57

Ving: 65 x 130 mm Dato: juni 55

