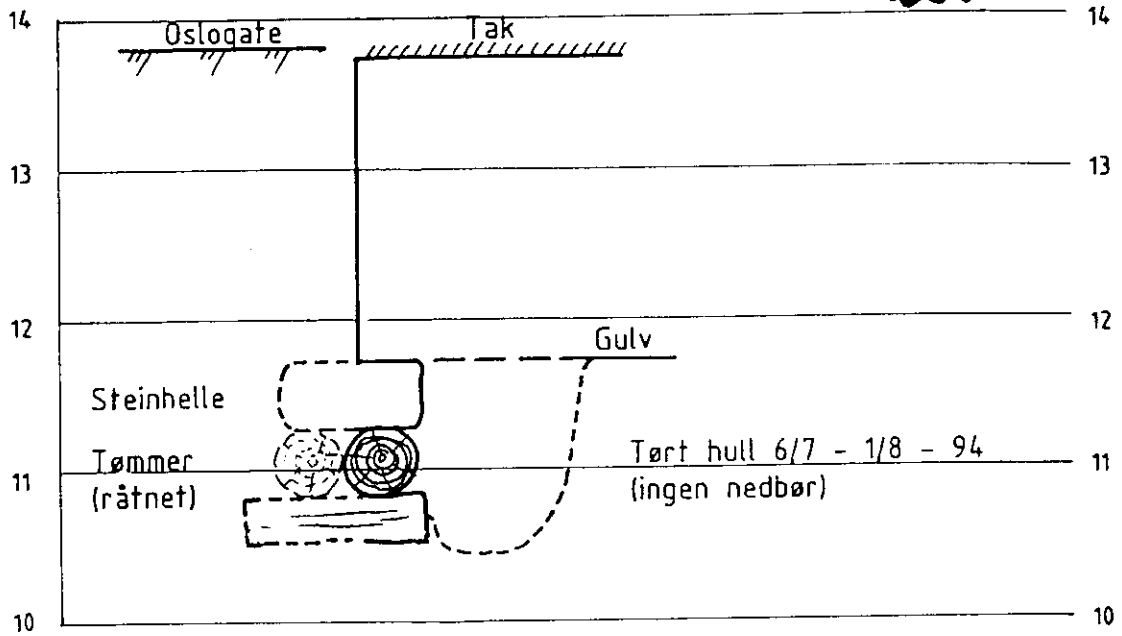


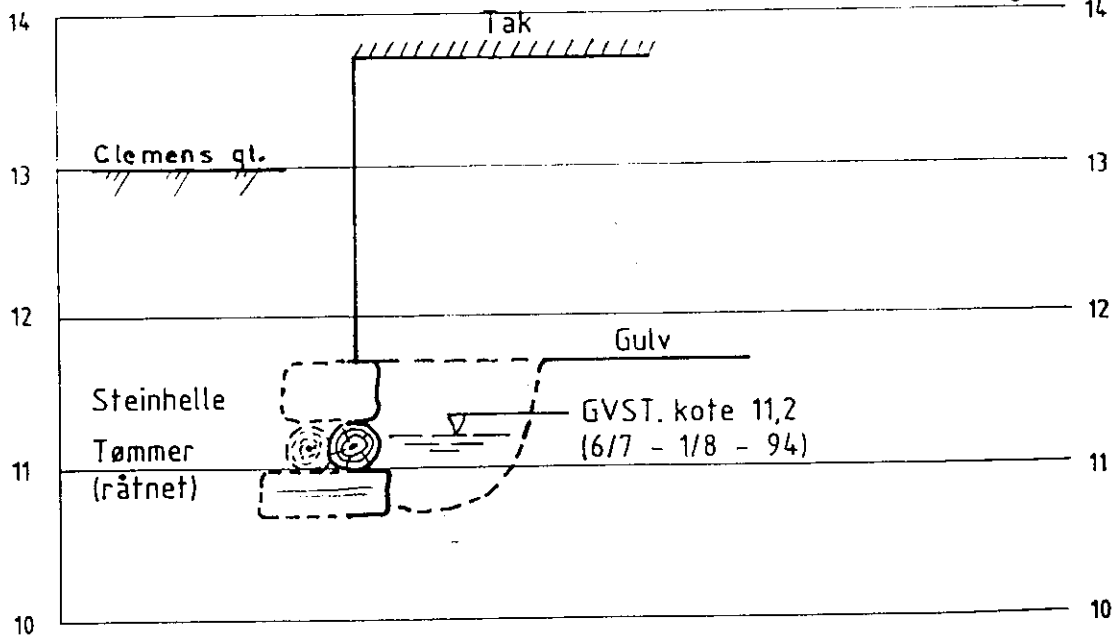
1

4270




2

4260



M 1 : 50

Bokst.	Forandring	Dato	Bokst.	Forandring	Dato	
OSLOGATE 21 Inspeksjonsgraving					Tegn. Amo Målestokk 1 : 50 1 : 500kart	Dato Aug 94 Kartref. SO D2 -
 OSLO KOMMUNE Geoteknisk kontor					Tegn. nr. 2862 - 01	

SO D2-4