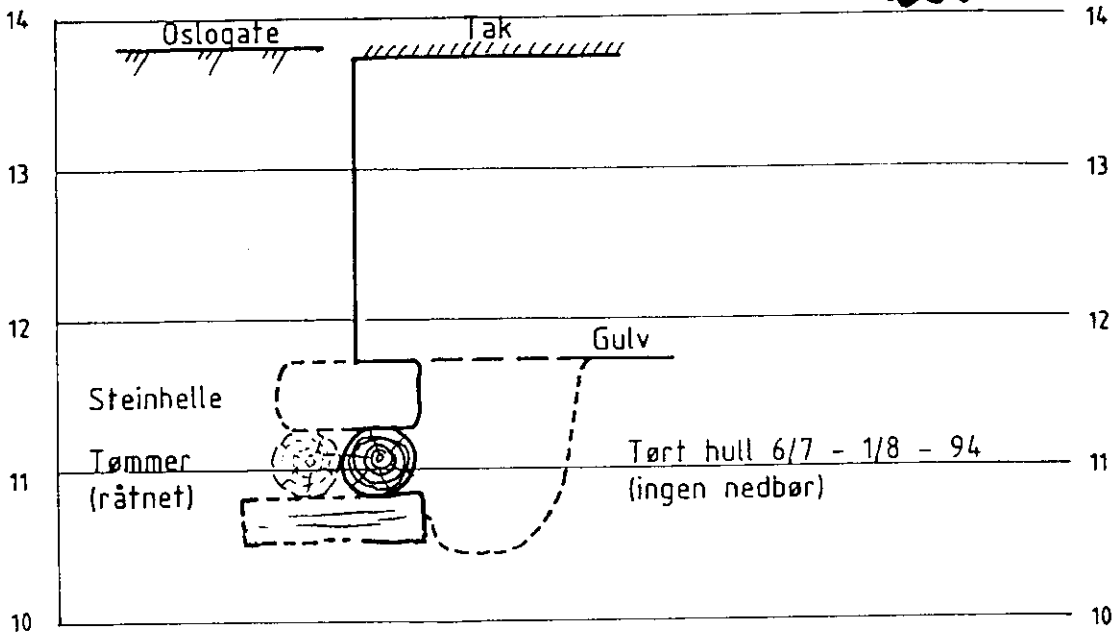


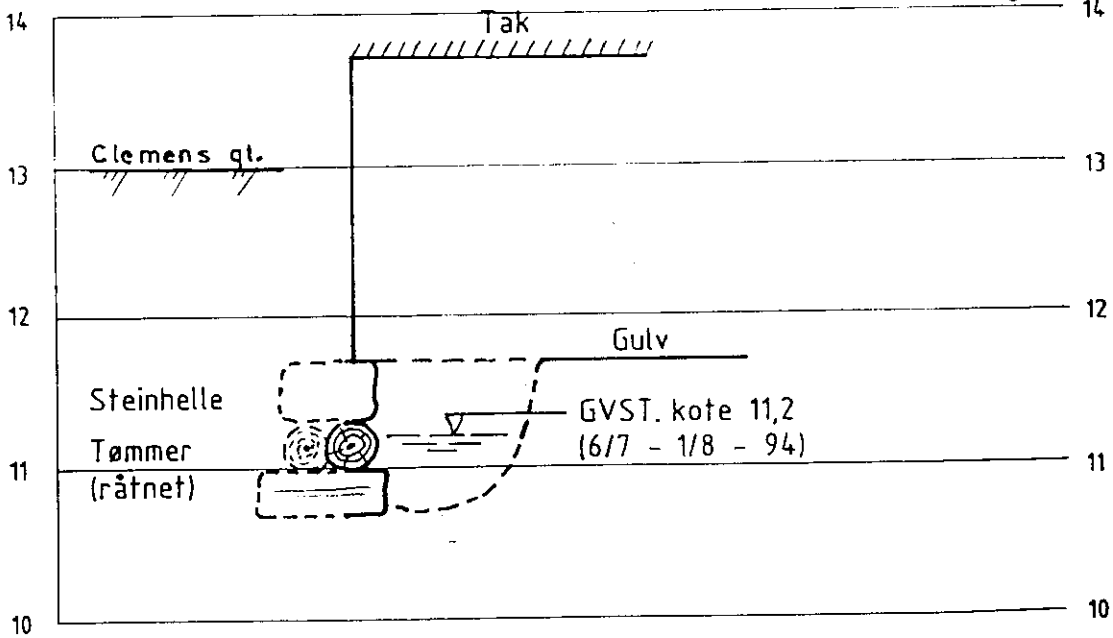
1

427U




2

426U



M 1 : 50

Bokst.	Forandring	Dato	Bokst.	Forandring	Dato
OSLOGATE 21			Tegn.	Amo	Dato Aug 94
Inspeksjonsgraving			Målestokk		Kartref.
			1 : 50		SO D2 -
			1 : 500kart		
 OSLO KOMMUNE Geoteknisk kontor			Tegn. nr.	2862 - 01	

50 D2 - 4