

* NO: C 5, ~~C 6~~. C 6 ^I. ^{II}. ^{III}

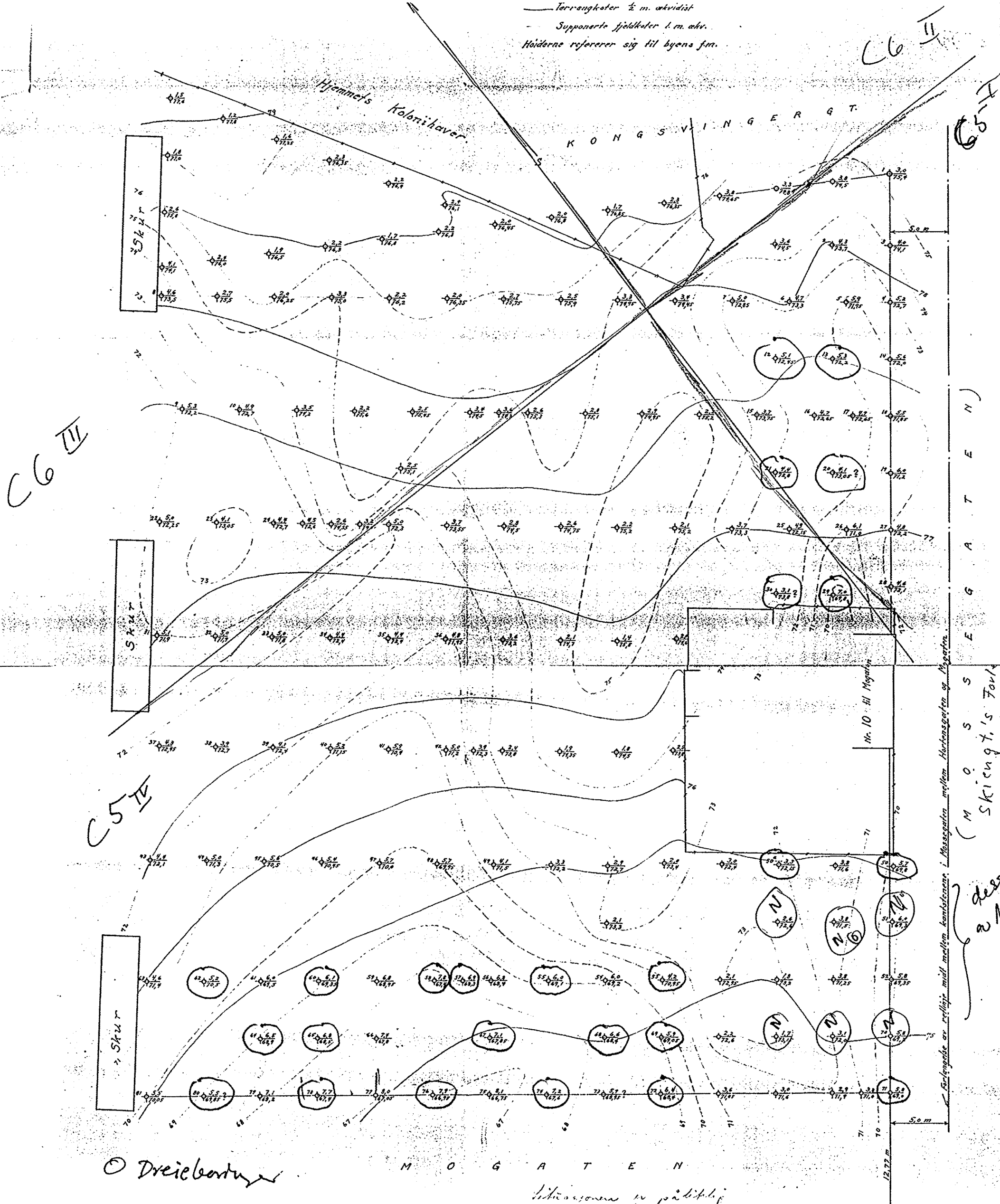
245

Kongsvingst ~ Møst.

Sande / indst. ?

(stavangst.)

— Terrænkoter ½ m. afvidist
 - Supponerte fjældkoter 1 m. afv.
 Høiderne refererer sig til byens fm.



○ Dreieckform

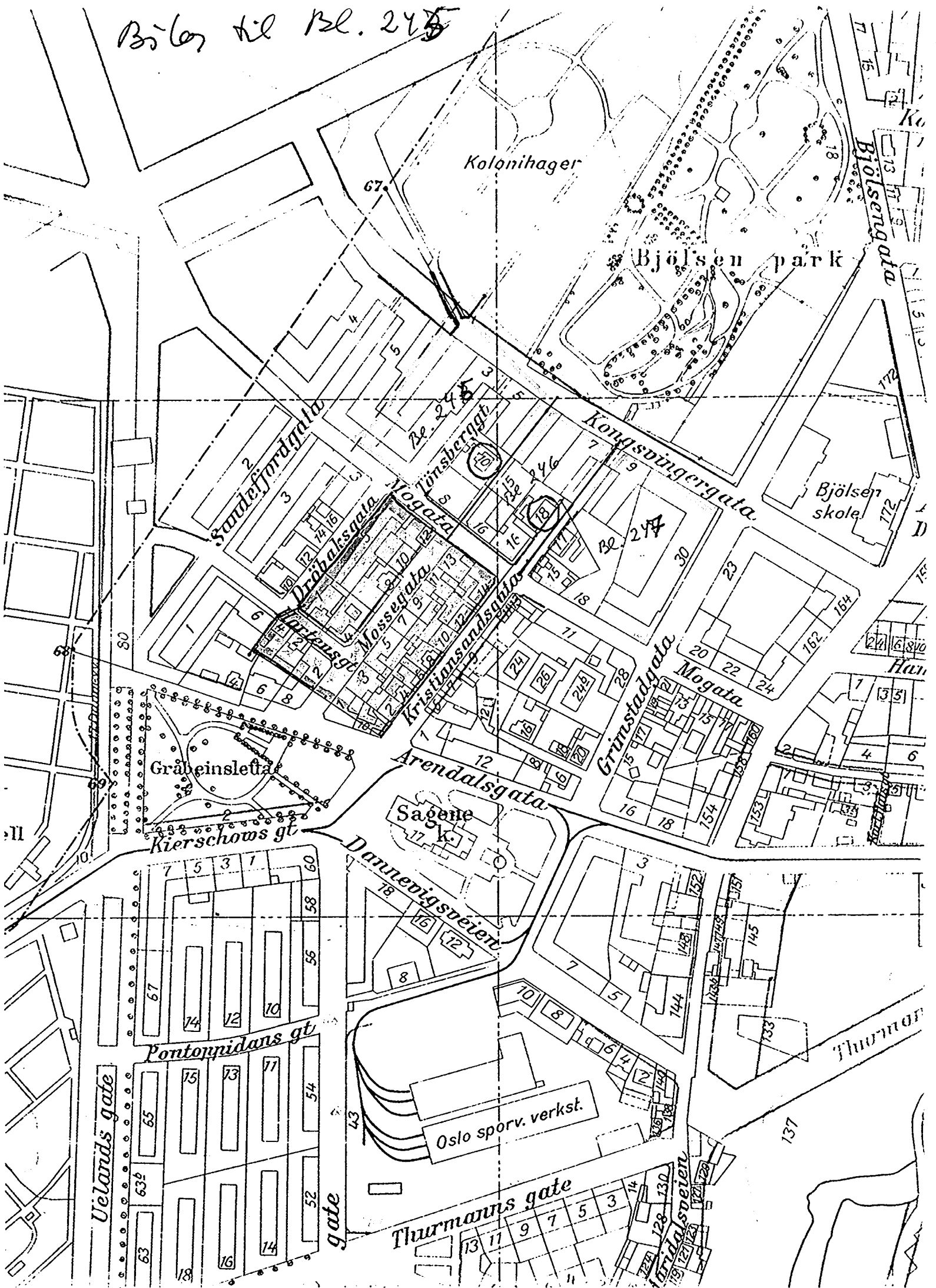
litivassens en pålidelig

Færdighebe er udført med mellem kombination i Massespalten mellem Hørsengøden og Møgaltorv.

(M O S S E G A T E N)
 Skienq. 1's Forl.

desse 6 restarter
 a NOTE 34
 4098
 Bl. 24

Bilder til Bl. 245



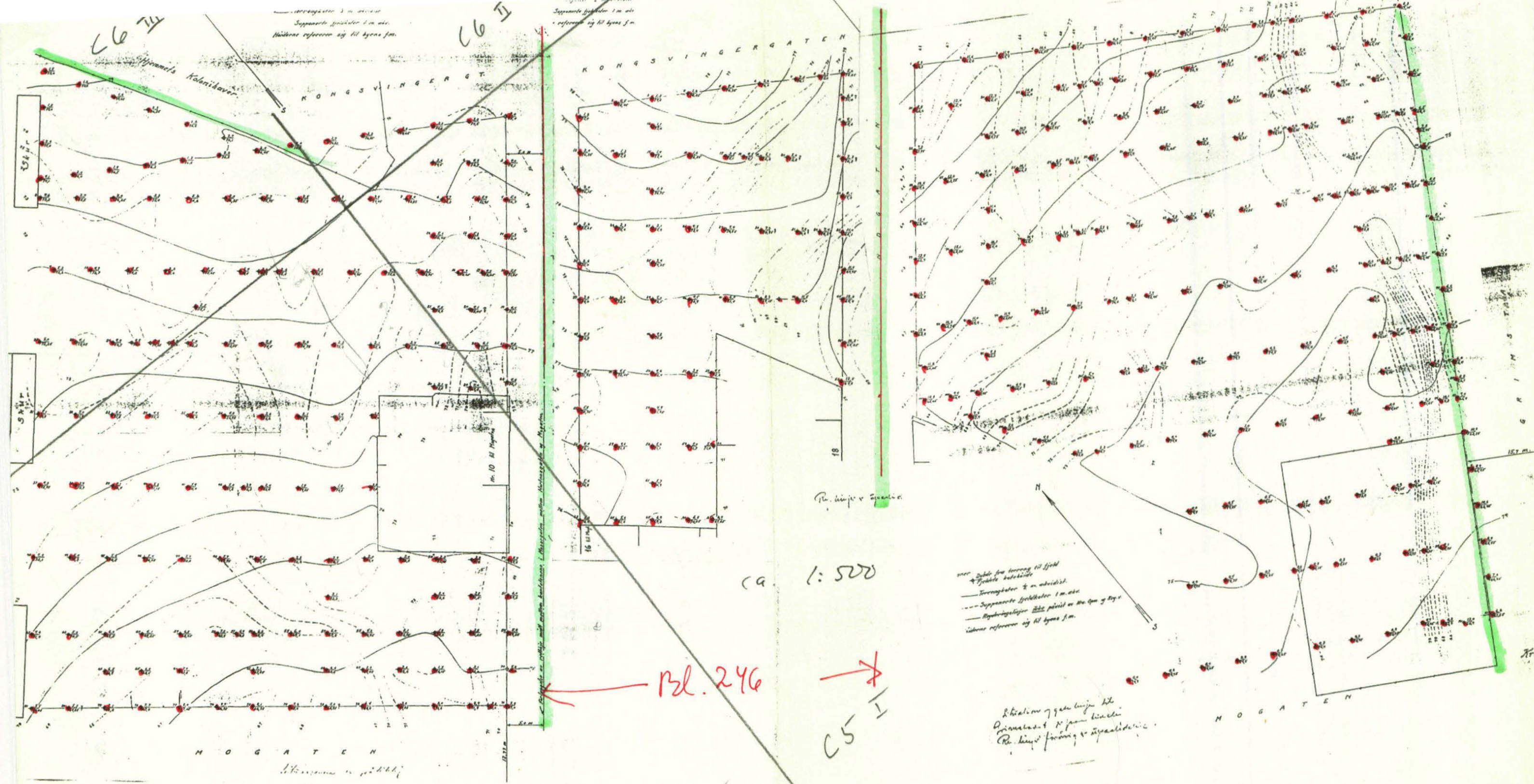
KRISTIANIA

TELEFON 16175

for kortlagt Kongsvingergt. - Mossvegt. - Moogt. - Harangergt. utført sept. 1923

Borhul nr. 78			Borhul nr. 80			Borhul nr.			Borhul nr.			Borhul nr.			Borhul nr.		
Belastn. 120 kg.			Belastn. 120 kg.			Belastn. kg.			Belastn. kg.			Belastn. kg.			Belastn. kg.		
Planum cote 75,1			Planum cote 75,37			Planum cote			Planum cote			Planum cote			Planum cote		
Dybde i m.	Omdr.	Grund	Dybde i m.	Omdr.	Grund	Dybde i m.	Omdr.	Grund	Dybde i m.	Omdr.	Grund	Dybde i m.	Omdr.	Grund	Dybde i m.	Omdr.	Grund
1	x		1	x		1			1			1			1		
2	73		2	70		2			2			2			2		
3	95		3	84		3			3			3			3		
4	48		4	3		4			4			4			4		
5	0		5	0		5			5			5			5		
6	0		6	44		6			6			6			6		
7	0	9m grus	7	//////	D. 5,5m ?	7			7			7			7		
8	35		8	//////		8			8			8			8		
9	//////	D. 7,7m	9			9			9			9			9		
10		fyldt	10			10			10			10			10		
11			11			11			11			11			11		
12			12			12			12			12			12		
13			13			13			13			13			13		
14			14			14			14			14			14		
15			15			15			15			15			15		
16			16			16			16			16			16		
17			17			17			17			17			17		
18			18			18			18			18			18		
19			19			19			19			19			19		
20			20			20			20			20			20		
21			21			21			21			21			21		
22			22			22			22			22			22		
23			23			23			23			23			23		
24			24			24			24			24			24		

Anvendt status nivåer normalbor
"vask boring"



———— overgangslinje 3 m bredde
 - - - - - Suppantets grænser 1 m bredde
 - - - - - Højdenes referencer sig til bygges f.m.

over: Dotted line for turning of field
 * * * * * Flydele betegnelse
 ———— Torngælder 2 m bredde
 - - - - - Suppantets grænser 1 m bredde
 - - - - - Højdenes referencer sig til bygges f.m.

Skitserne og gadeplanen til
 Primatens 1. og 2. plan
 Re. linje forbyrning og supplantets

Bl. 245

1: 500

C5 ^{IV}

ca 1: 500

1: 500

Bl. ~~246~~
247

Bl. 245

arkitektur del

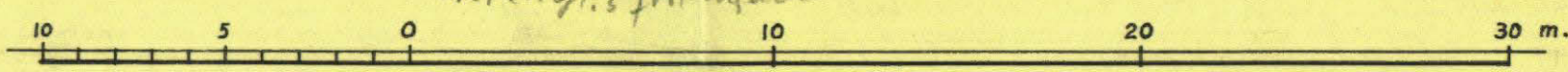
— linier nyttel ved fastlæggelse af situationerne

Grundboringskart for kvartalet mellem
Kongsvinger gt. - Mosseg. - Mogt. - Stavangergt.

Bl. 245

med 5 bl. skemaer.

M. 1:200

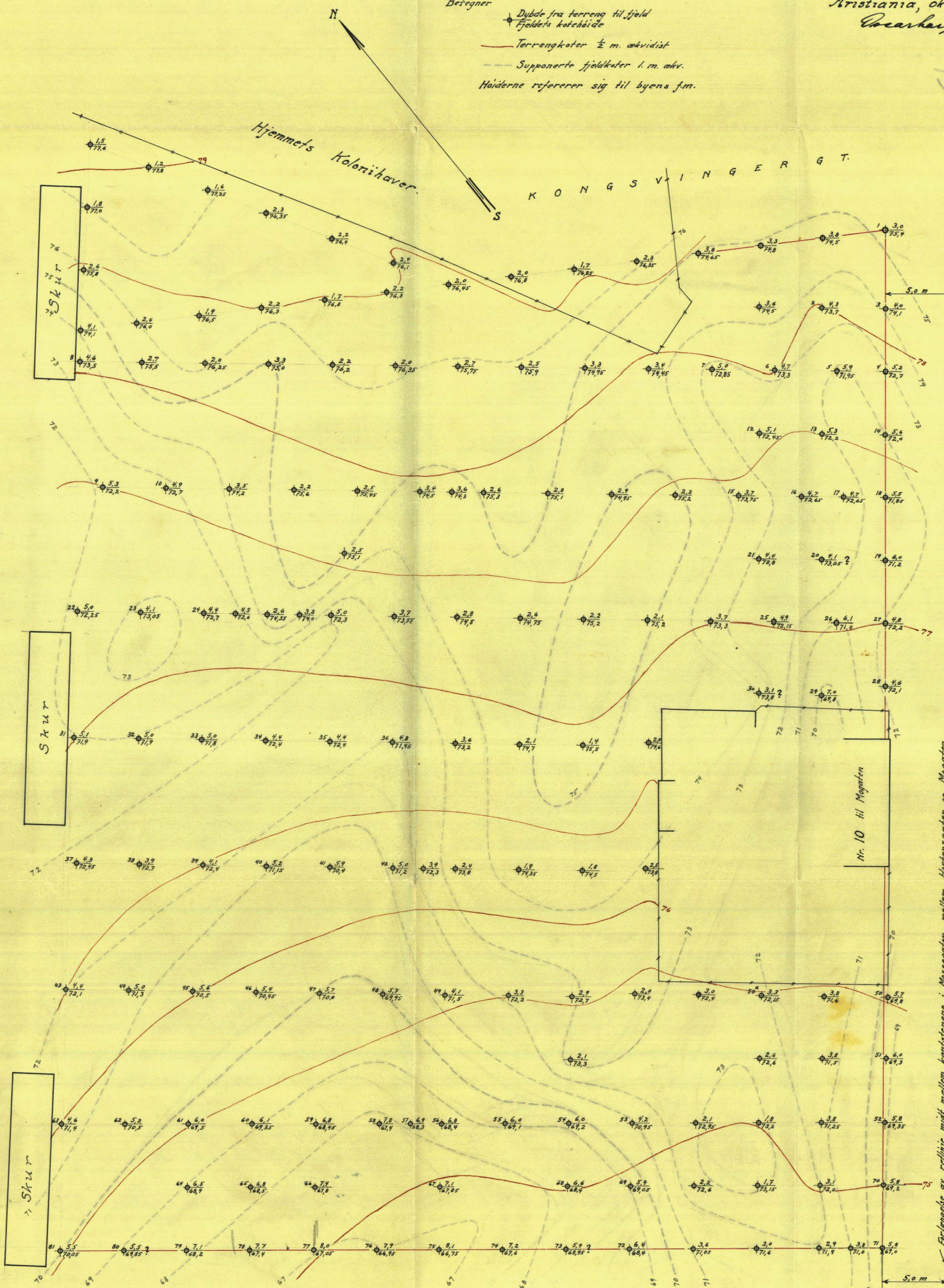


Skiengts Indm. lue

Kristiania, oktbr. 1923
Pacarsen

Belegner

- ★ Dybde fra terræng til fjeld fjælets kotehøide
 - Terrængkoter ½ m. akvidæt
 - - - - - Supponerte fjeldkoter 1 m. akv.
- Høiderne refererer sig til byens fm.



Rudlung, T. 10779

M O S S E G A T E N
Skiengts Forlængelse

Farlegade av relligje midt mellem kanteene i Mossegaten mellem Høstensgaten og Mogaten.

M O G A T E N

Situasjonen er påklip
Reg. ligger ex.

Se tilstøtende grundboringskart bl. 235

12