

\* NO: A3 IV

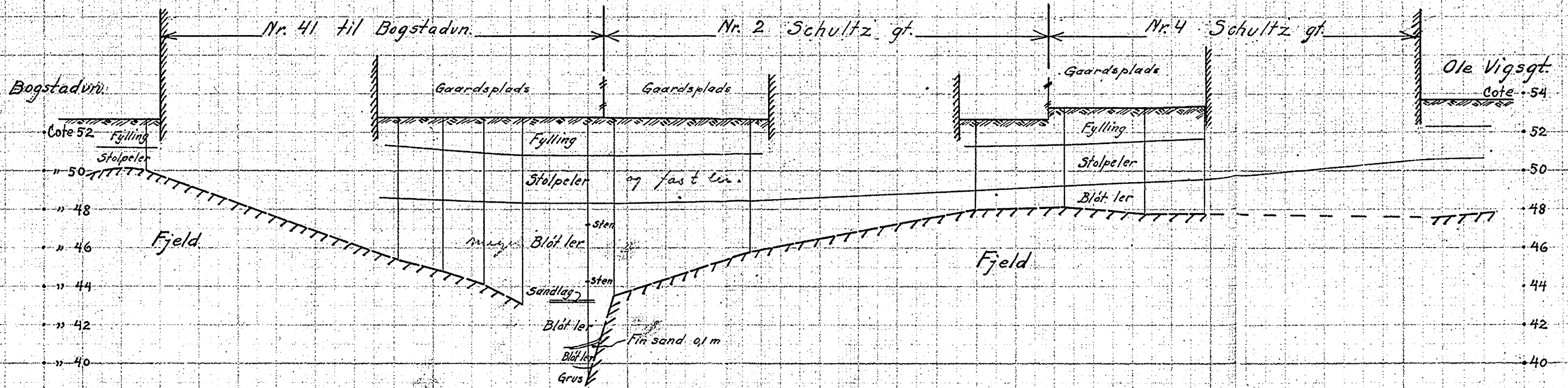
145-

Bogstadvn 41-43  
Schultzst. Ole Vigsst.  
Sorsenfrist.

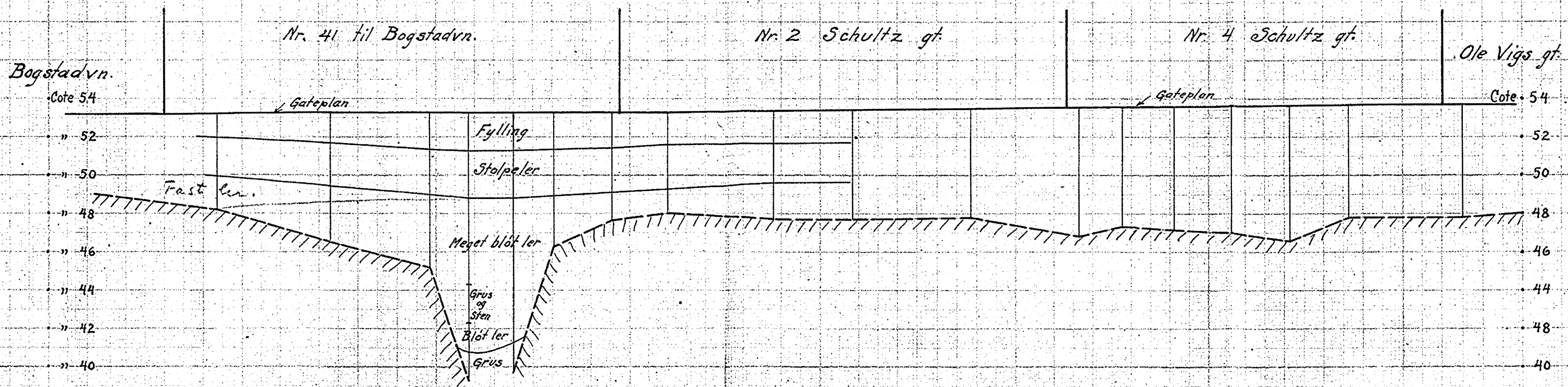
# Tverrprofiler av dyprende ved nr. 41 Bogstadvn. M. 1:200

Bilag 1 til gründeringskart bl. 145

## Profil III - III. Kfr. bl. 145



## Profil III - III i Schultz gate




10,3

Kristiania, septbr. 1922  
Oscarberg

GRUNDBORINGSKART FOR NR. 41 OG 43 BOGSTADVEIEN, NR. 2 OG 4 SCHULTZ GATE

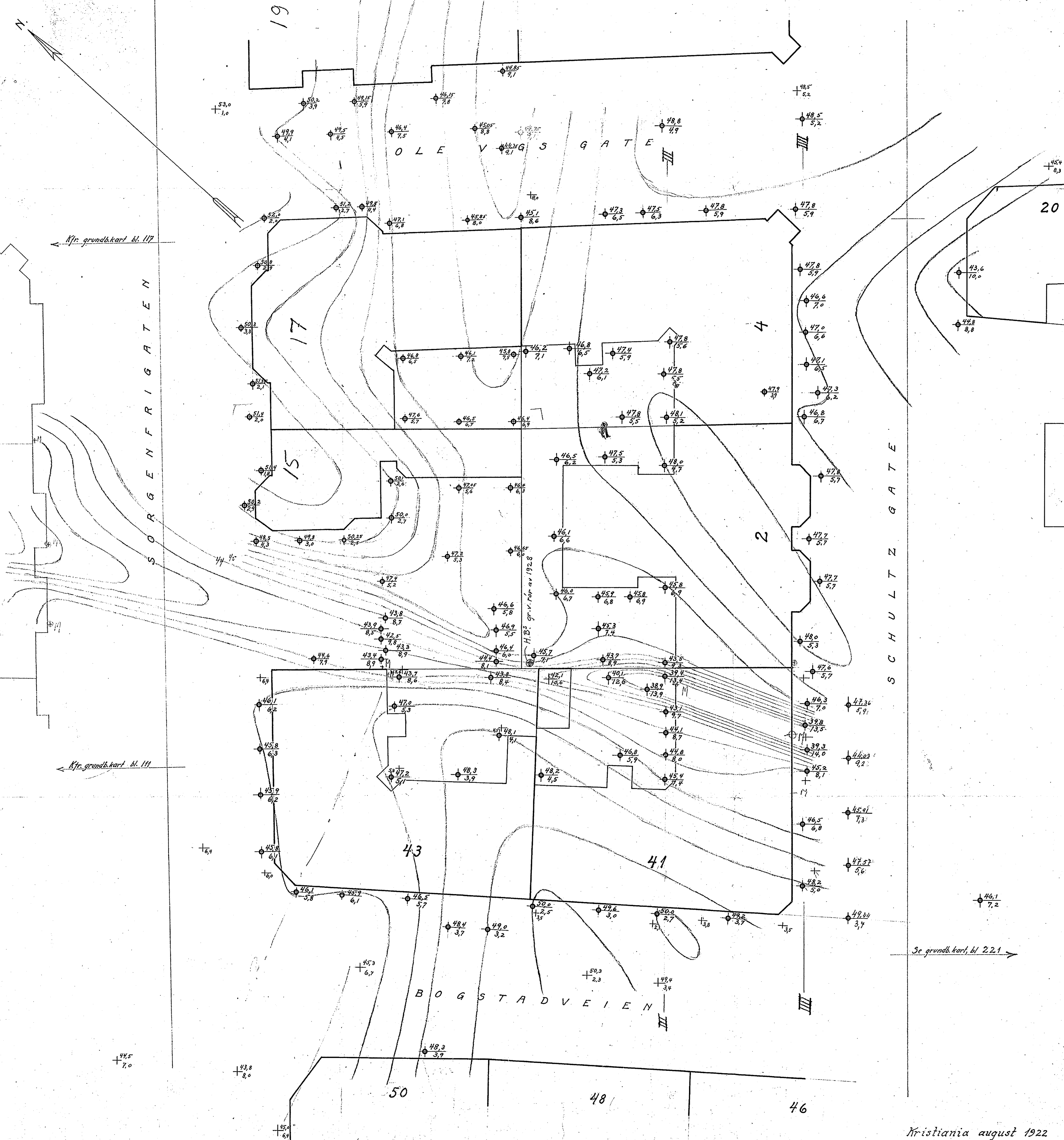
Bl. 145

M. 1:200



Belegninger:

- ⊕ 12,3 Grundboring Tal over linjen er fjeldets kotehøide  
4,5 " under " " dybde til fjeld
- + Eldre borer
- Supponerte fjeldkoter
- Høiderne refererer sig til byens fastmerker



Kfr. grundb.kart bl. 117

Kfr. grundb.kart bl. 111

Se grundb.kart, bl. 221

Kristiania august 1922  
A. Carlsberg