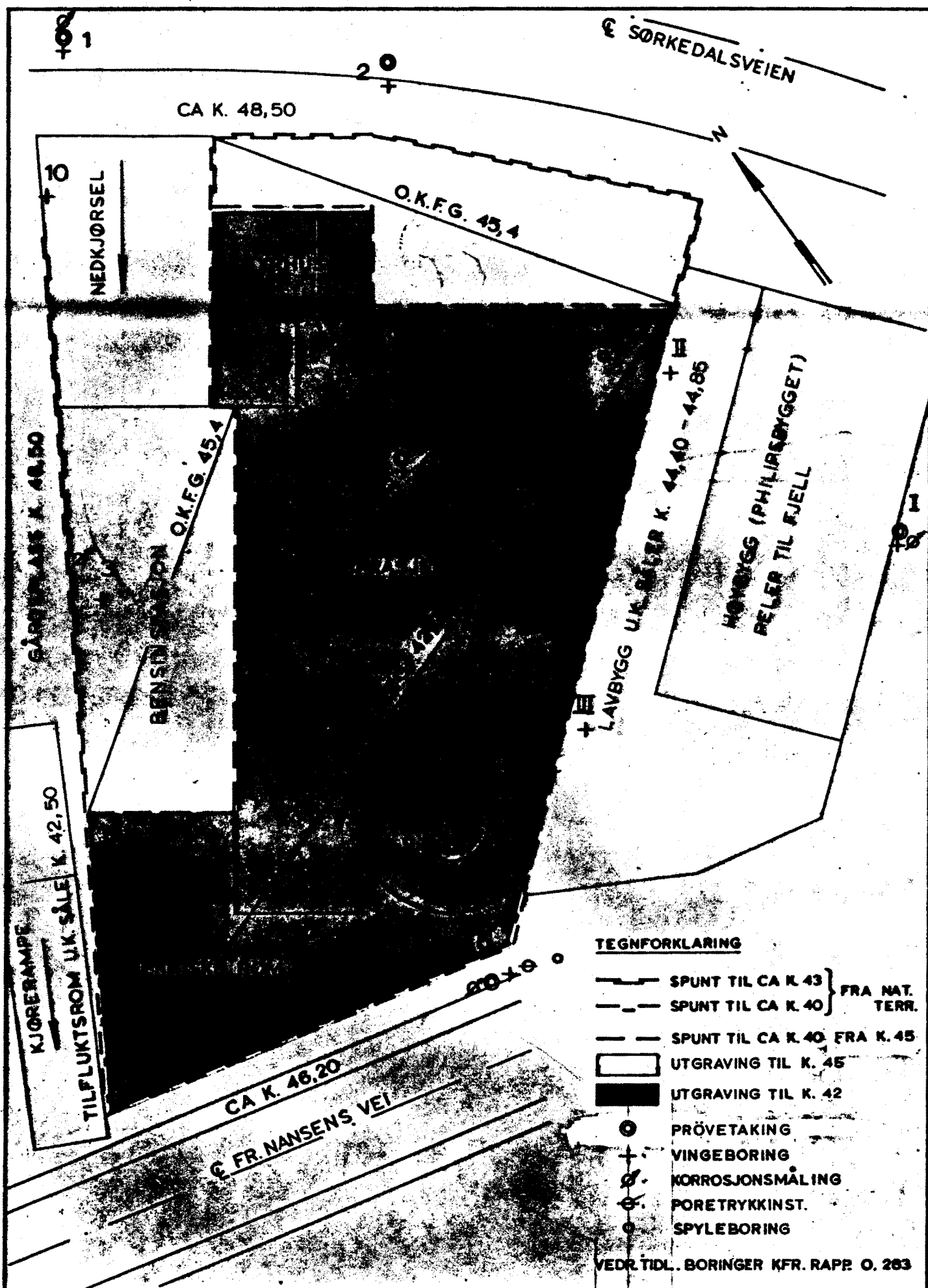


N.G.I.
68059 - 2
Garasje og Høybygg
Sørkedalsveien 8

NV:A4
II, III



66/59 Ivar Johannessen/Ejovs Kjørestad
 30/4-69
 Skjema I.27 N.J.V.P. 700



MAJORSTUEN BILSENTRAL A/S - SØRKEDALSV. 8

OVERSIKTS SKISSE

M = 1:500 NV. 44 II, 15

BELIGGENHET AV TIDL. UTF. BORINGER: se 0.283-1/2 68/59 - /

NORGES GEOTEKNISKE INSTITUTT

25.3.69 F.M. I 6F

GODKJ

OPPDRAGS NR.

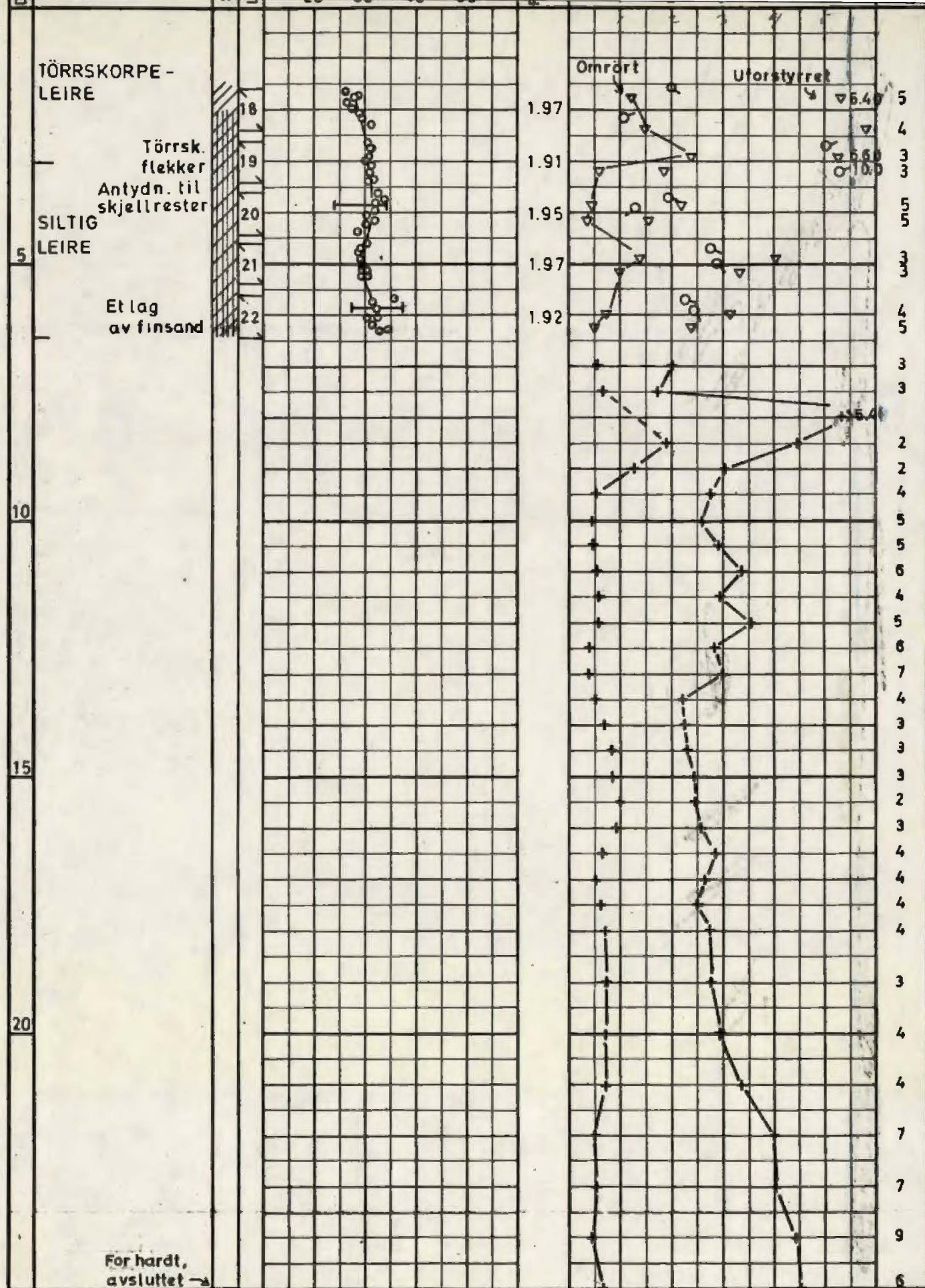
68/59 - /

TEGNING NR.

001

REV.

KK/OE 9/5-72

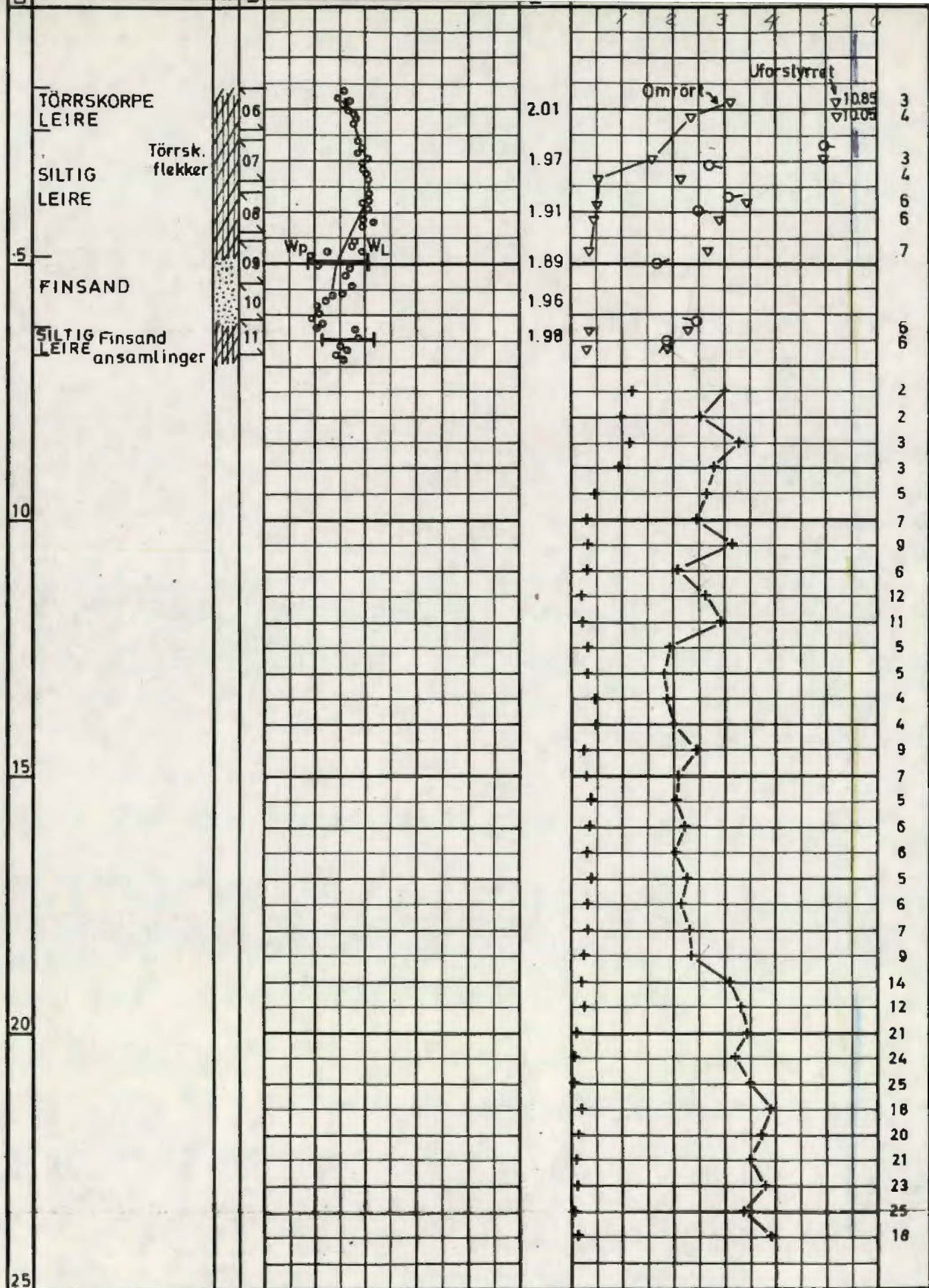


SÖRKEDALSVEIEN 8		Dato 13.3.72	Tegner F. H.
BORPROFIL	Hull 101	Godkjent KK	
	Terr. kote 47.83	Oppdr. nr. 68059-2	
Prøve Ø 54 mm	Tegn. nr. 005		
Norges geotekniske institutt			

Kjema nr. 007. Nov. 69. 500 F.L.

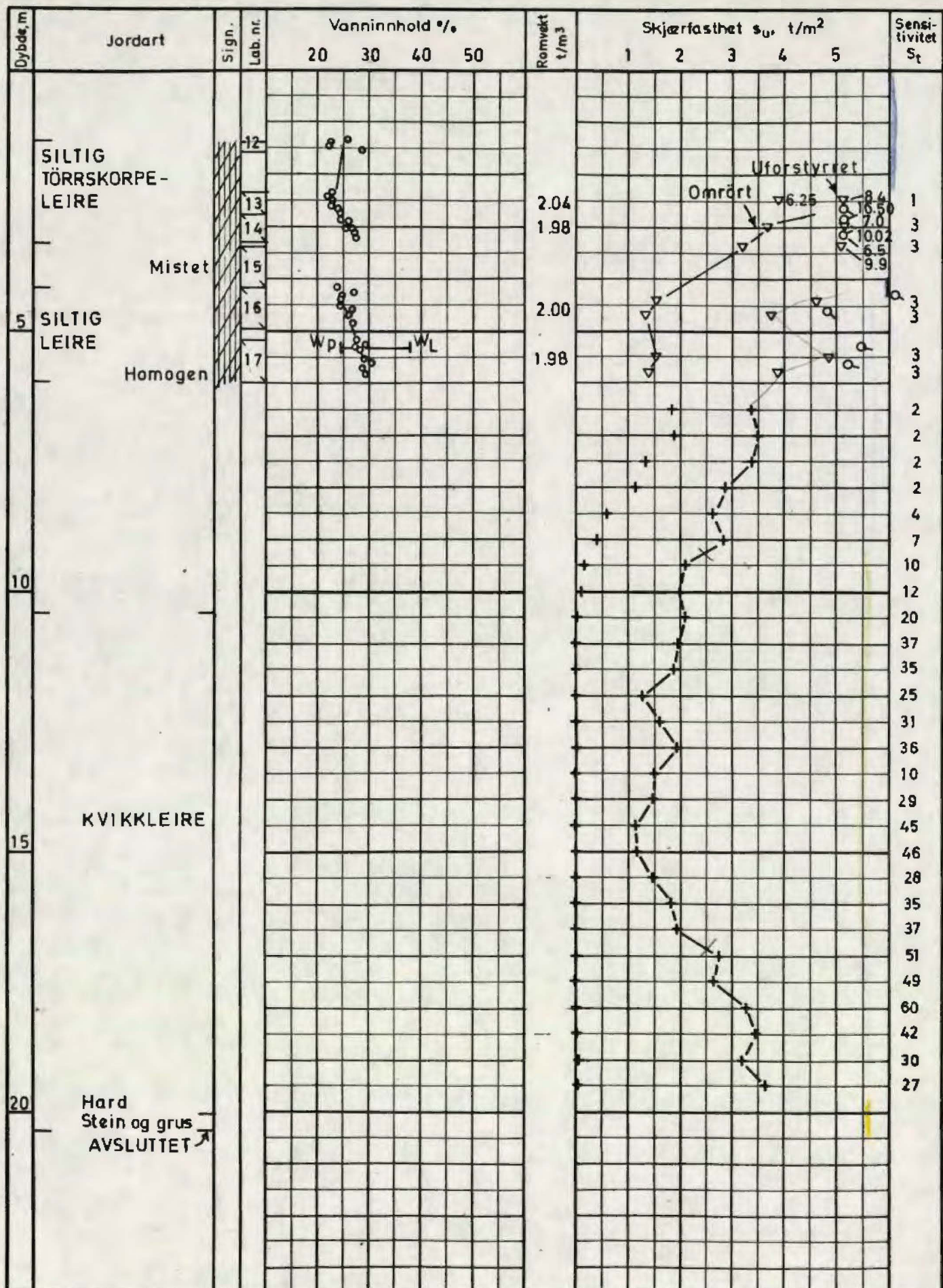
L. KU/OE 9/5-72

Skjema nr. 007. Nov. 60. 500 F.L.



SÖRKEDALSVEIEN 8		NUAY II	Dato 7.3.72	Tegner F.X.
BORPROFIL		Hull 102	Godkjent <i>Kk</i>	
		Terr. kote 48.45		
		Prøve Ø 54 mm	Oppdr. nr. 68059-2	
		+ vingeborring o trykforsøk ▽ konus w = vanninnhold w _p = flyte- og utrullingsgrense		
Norges geotekniske institutt			Tegn. nr. 006	

KK/OE 9/5-72



SÖRKEDALSVEIEN 8

NVA4 J

Dato 7.3.72

Tegner F.H.

BORPROFIL

Hull 103

Godkjent

Terr. kote 48.60

kk

Pröve ø 54 mm

Oppdr. nr. 68059-2

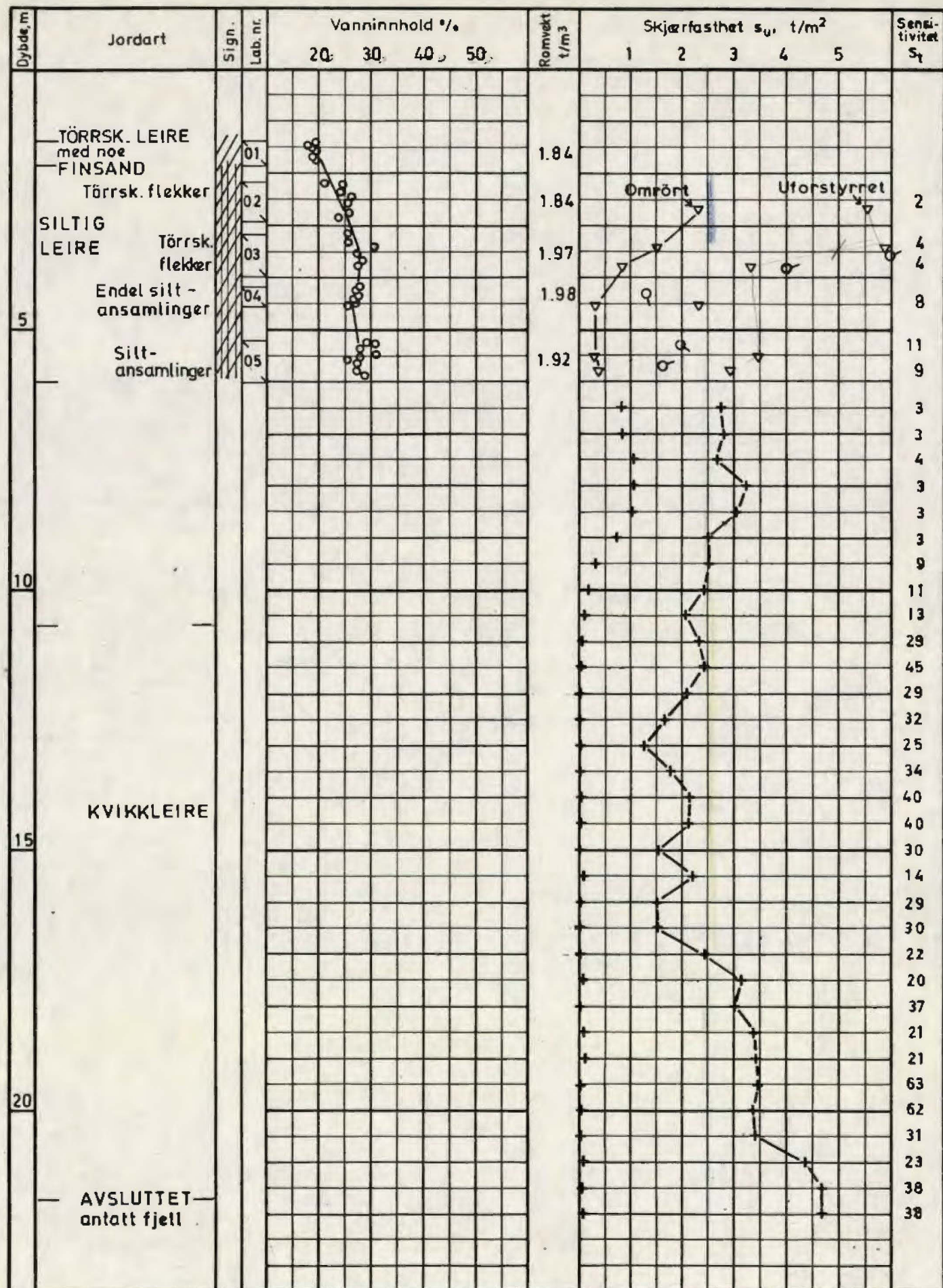
+ vinge boring • trykforsök ▽ konus w = vanninnhold w_L, w_P = flyte- og utrullingsgrense

Norges geotekniske institutt

Tegn. nr. 007

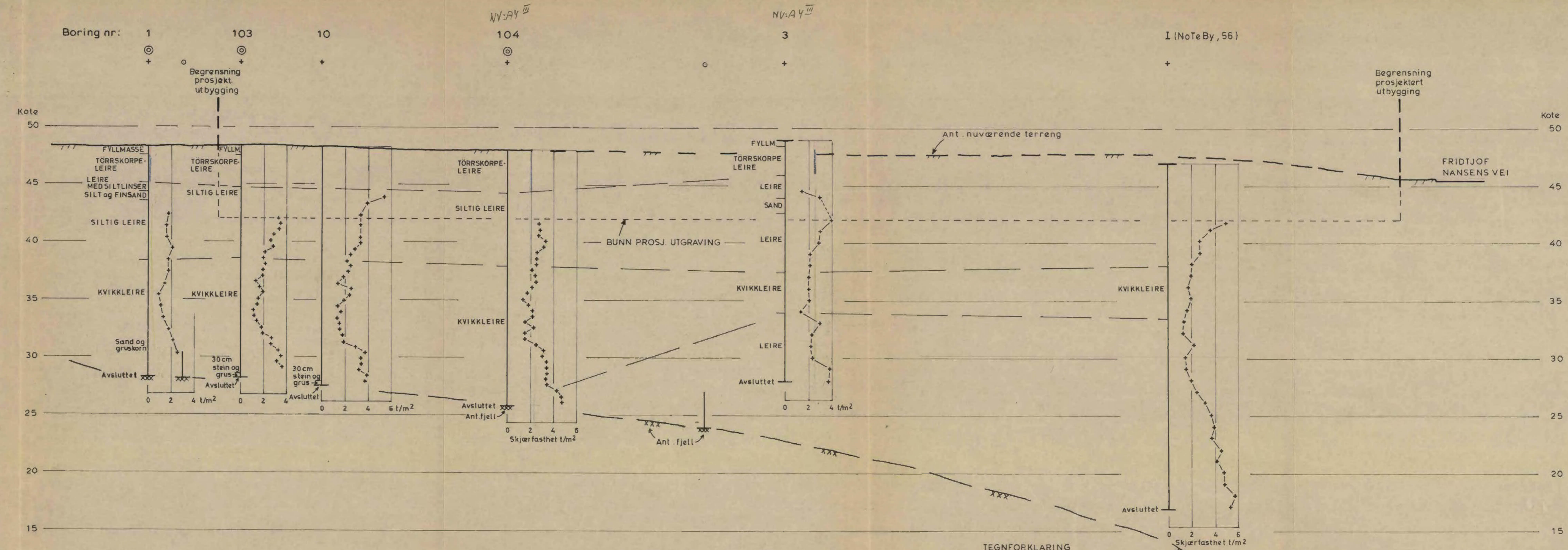
KK/OE 9/5-72

Skjema nr. 007. Nov. 69. 500. F.L.



SÖRKEDALSVEIEN 8		NV-A4 II	Dato 6.3.72	Tegner F.Z.
BORPROFIL		Hull 104	Godkjent KK	
		Terr. kote 48.10	Oppdr. nr. 68059-2	
		Prøve ø 54 mm	Tegn. nr. 008	
+ vingebooring • trykkforsøk ▽ konus w = vanninnhold w _L , w _P = flyte- og utrullingsgrense				
Norges geotekniske institutt				

KK/0E 9/5-72

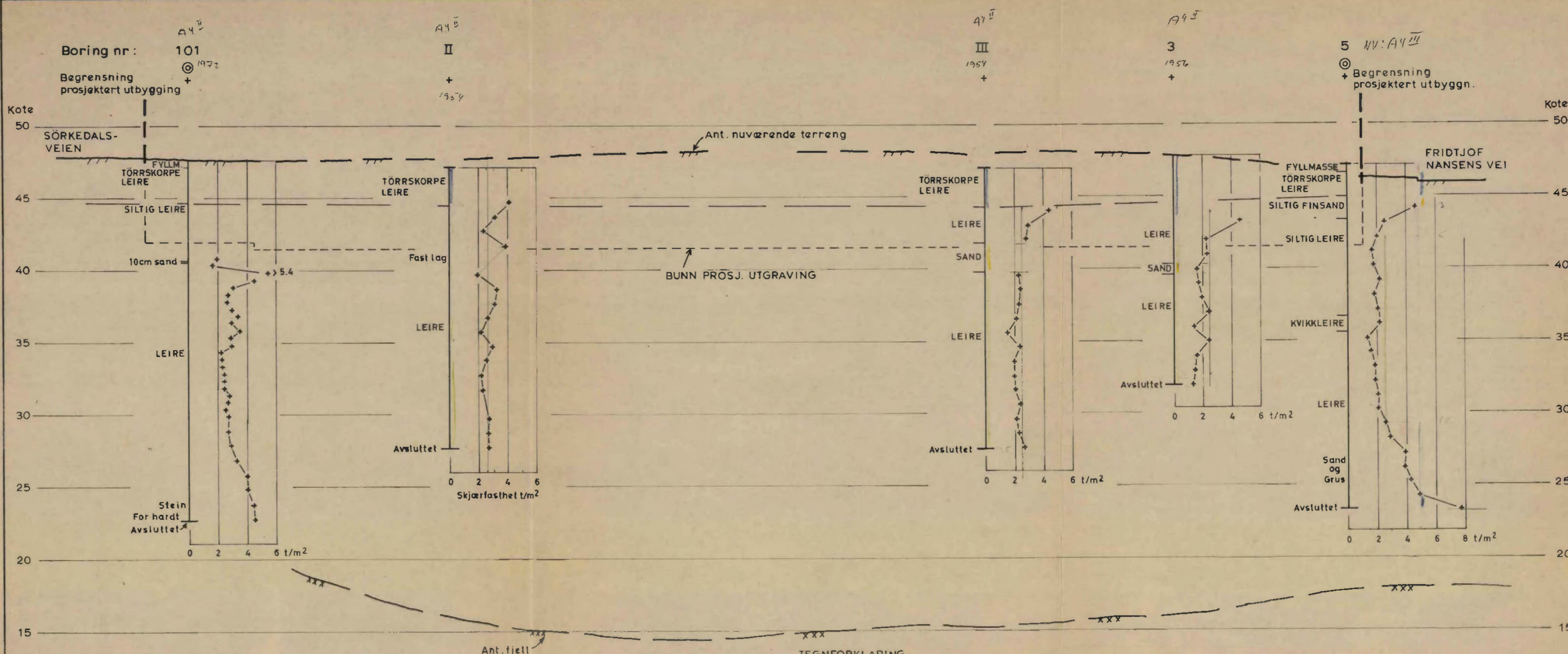


TEGNFORKLARING
 ⊙ Prøvetagning
 + Vingeboring
 ○ Spyleboring til fjell

SØRKEDALSVEIEN 8		Date	Tegner
PROFIL I - I		24.4.72	F.Ø.
RESULTAT AV BORINGER		Godkjent	
M=1:200		Oppdr. nr.	68059
Norges geotekniske institutt		Tegn. nr.	009

Skizme nr. 004 Mel. 70 500 Terr.

KK 1 DE 9/5 72



Boring nr: 101
 A4^{II}
 1972
 Begrensning prosjektert utbygging

A4^{II}
 II
 1954
 +

A4^{II}
 III
 1954
 +

A4^{II}
 3
 1956
 +

5 NV: A4^{III}
 + Begrensning prosjektert utbyggn.

Ant. nuværende terreng

BUNN PRØSJ. UTGRAVING

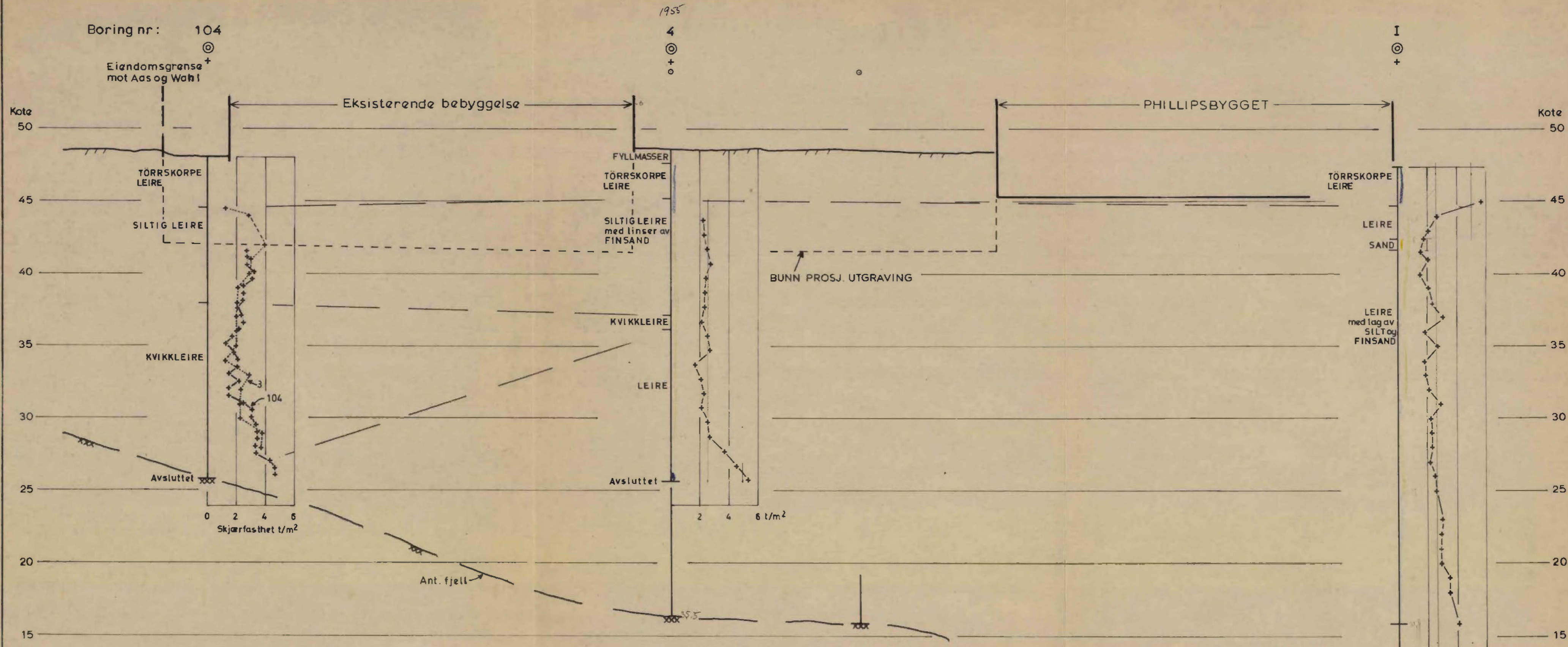
Ant. fjell

TEGNFORKLARING

- ⊙ Prøvetaging
- + Vingeboring

SØRKEDALSVEIEN 8		Date	Tegner
PROFIL II - II		24.4.72	
RESULTAT AV BORINGER		Godkjent	KK
M = 1:200		Oppdr. nr.	68059
Norges geotekniske institutt		Tegn. nr.	010

10108 9/5-72.



- TEGNFORKLARING**
- ⊙ Prøvetagning
 - + Vingeboering
 - Spyleboering til fjell

SÖRKEDALSVEIEN 8		Dato	Tegner
PROFIL IV - IV		21.4.72	F.R.
RESULTAT AV BORINGER		Godkjent	KK
M=1:200		Oppdr. nr.	68059
Norges geotekniske institutt		Tegn. nr.	012