

NO, 1:6

NO 26

NOTEBY

4601

LINDERUD BLOKKBEBYGGELSE

10.8.1961

Tilhøre Undergrunds-kartverket

4601
man, kv tgn.
-1b, 5a, 6
2a
3a
vi har
-1, -2, -3, -4


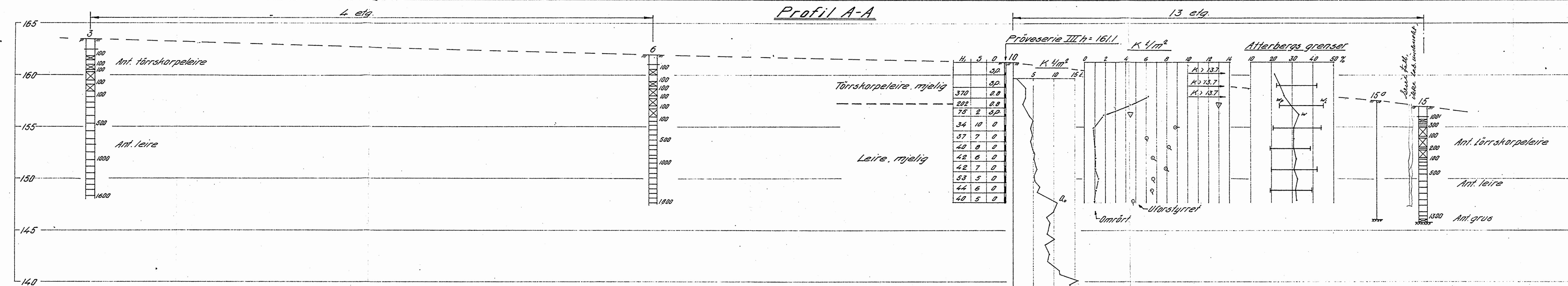
Linderud

v. x. z. z.

*NO: i6

10/11/61
10/11/61
10/11/61

her er kommet
supplerende rapport
både 1962 - 63 - 65

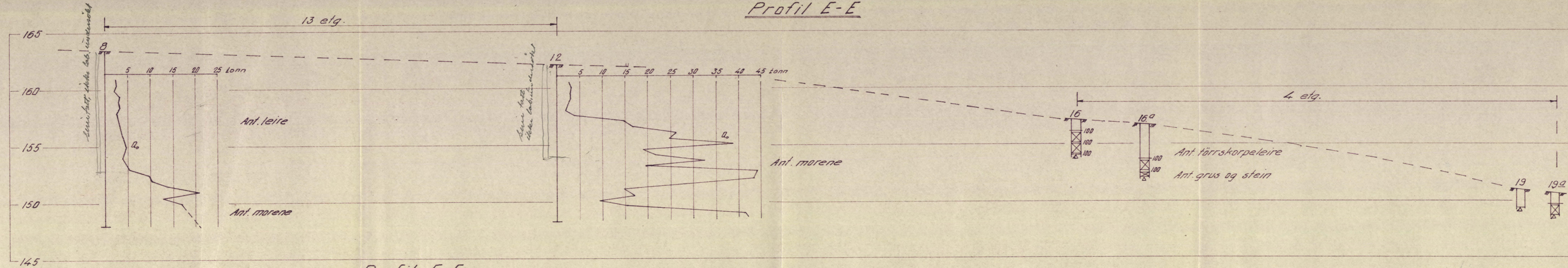


Geoteknik konsult	
Mottatt	27/11-61
Besvart	
Arkiv	V
Kommunalt oppdrag	R 276-59
Privat oppdrag	

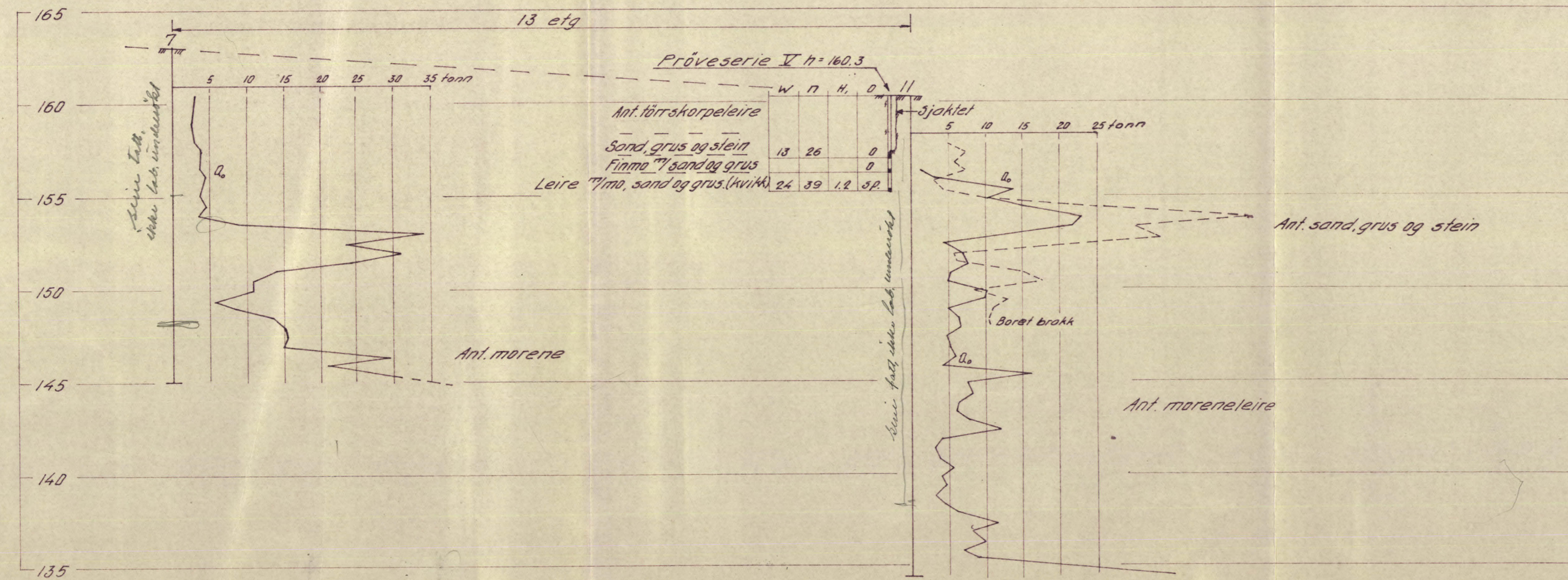
Tilører Undergrunnskartverket
Måske fjernes

Linderud		Målestokk	Sign. PB 196-61
Blokk-bebyggelse		1:200	
Profil A-A og B-B		Utstilling	
NORSK TEKNISK BYGGKONTROLL		4601-2	
Oslo		Eks. 10/11-61	

Profil E-E



Profil F-F



Geoteknikkontroll	
Målestokk	1/4-61
Ersvart	
Arktiv	V
Kommunale oppdrag	R 276-59
Private oppdrag	

Tilfører Undergrunnskartverket
Må ikke fjernes

Linderud Blokk-bebyggelse Profil E-E og F-F		Målestokk	Tegn. PB 1/8-61
		1:200	
		Utsattning for:	
NORSK TEKNISK BYGGEKONTROLL Oscars gt. 46 b. - Oslo		4601-4	
		Erfattet av:	



Foreløp

- ⊕ Dreieboring
- ⊙ Sprøyeboring
- ∇ Ramsøndering
- ⊕ Prøveborer
- + Vingeboring

Borhull nr. ⚡ Farrefl(Bunn-)kote. Boret dybde.
 Antatt fjellkote.

Lab. bok nr. 605
 Borebok nr. 1601, 1603, 1611, 1616
 Utgangspunkt for nivålement er UH-ført av Bloms Oppmåling
 Geoteknisk utredning av

Linderud		Målestokk	Tegn. P.B. 2/6-51
Blokk-bebyggelse		1:1000	
Borplan		Oppmåling av:	
NORSK TEKNISK EYINGENKONTROLL		4601-1	
Oslostr. 45b - Oslo		Erfaringsnr.:	