

OSLO KOMMUNE

Geoteknisk konsulents kontor




SKOVLBORING

Sted: Økeren krysset NO: F4 II

Hull : Sk 43/44 Bilag : 16

Nivå : ~ 92 Oppdr: R-440-61

Vannst : Dato : 27-11-61.

Dybde m	Prøve	Sign.	Jordart	Dybde
			213 U ^{H.M.}	
1.0			Fyllmasse: Leire, siltig, teglstein, skifer og trerester	
2.0			" " " " , moldjord	
2.4			" " " " , silt,	
			Ant. fjell el. stor stein på 2.4 m.	
			" " " " , teglstein og støperester.	