

1013

Knoph & Kjølseth.

G-1117

Industritomt:

Norlitoppen x Nordtvedtn<sup>7b</sup>Grorud.

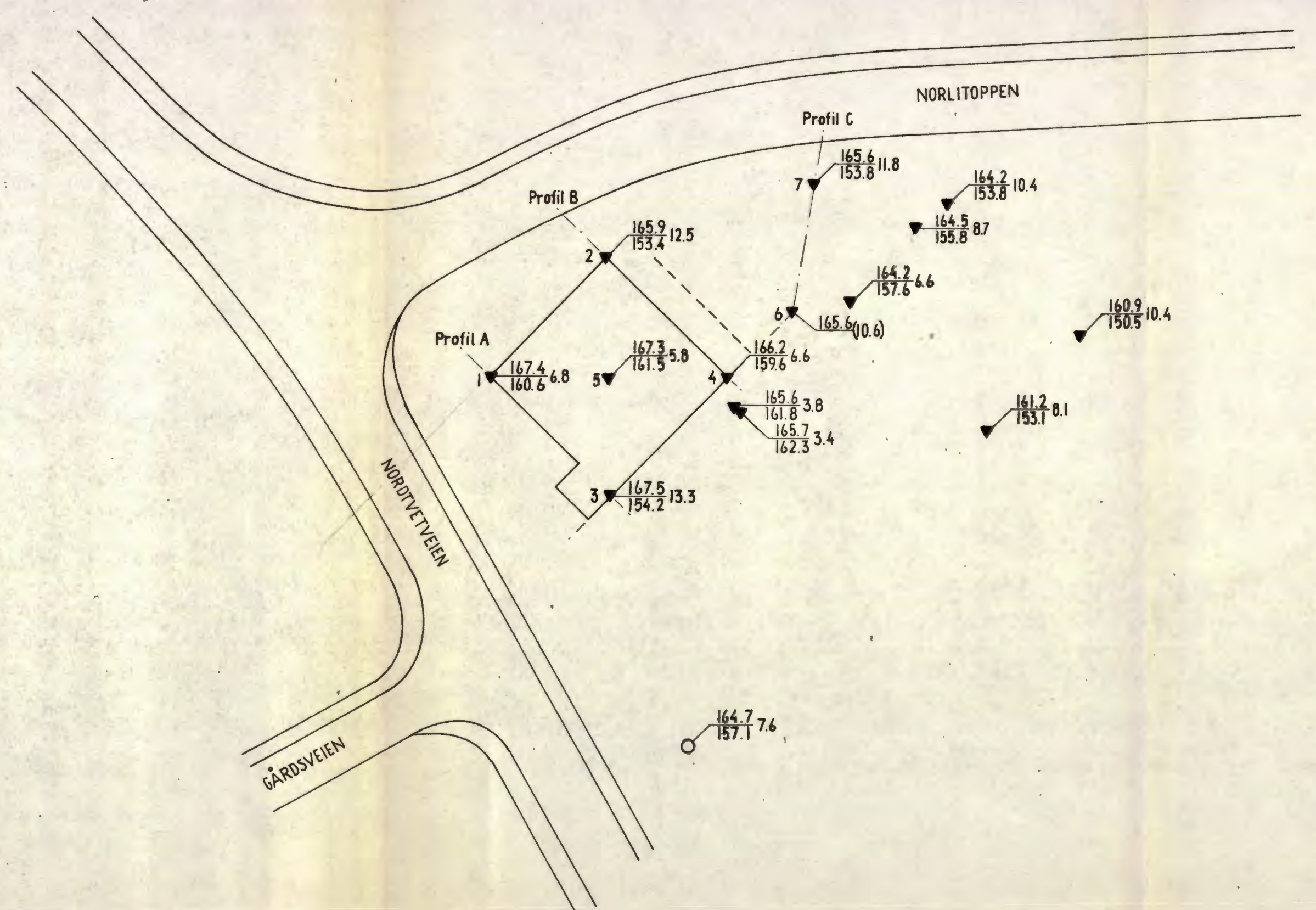
9.6.1965

Undergrunnskartverket  
M 1111 111111

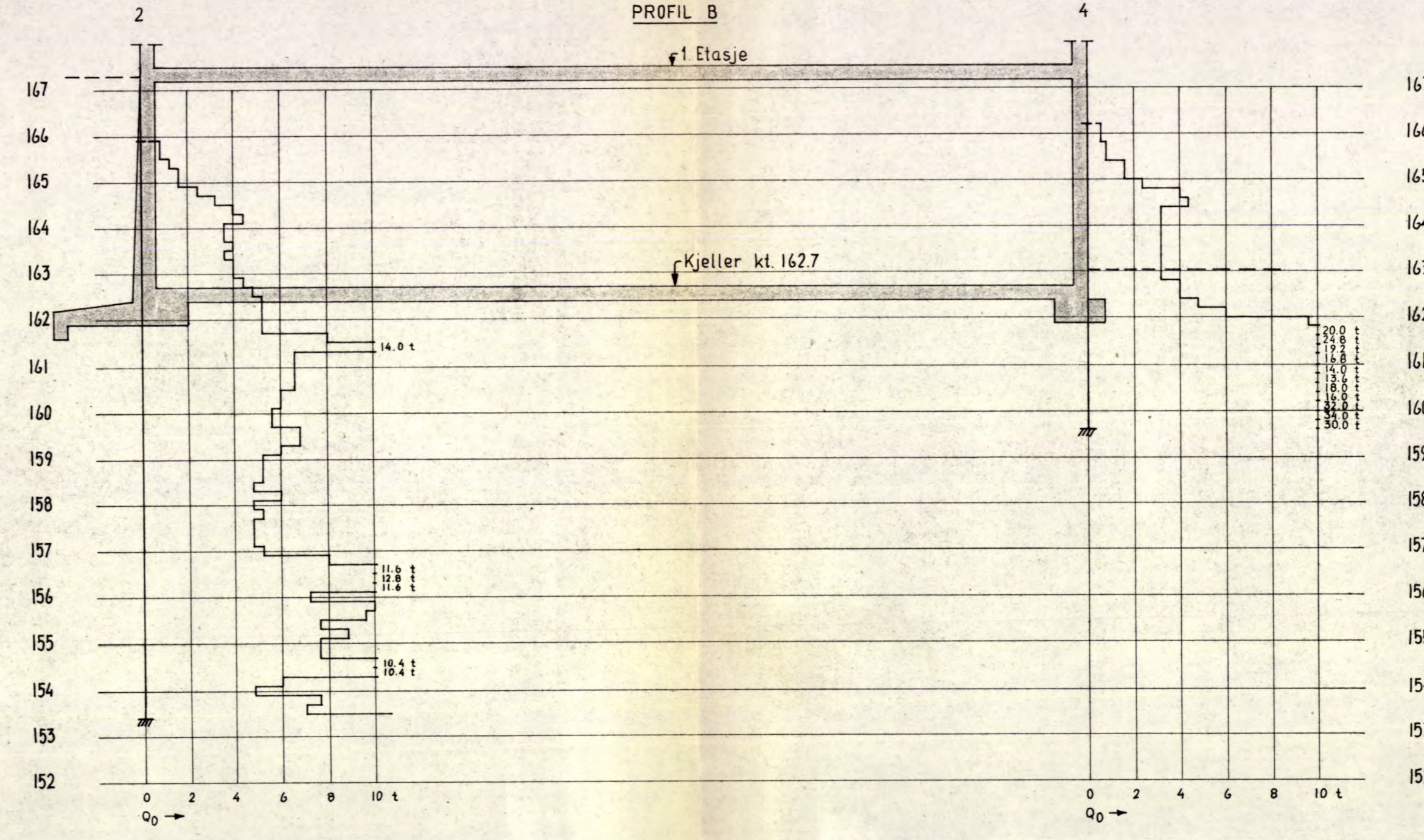
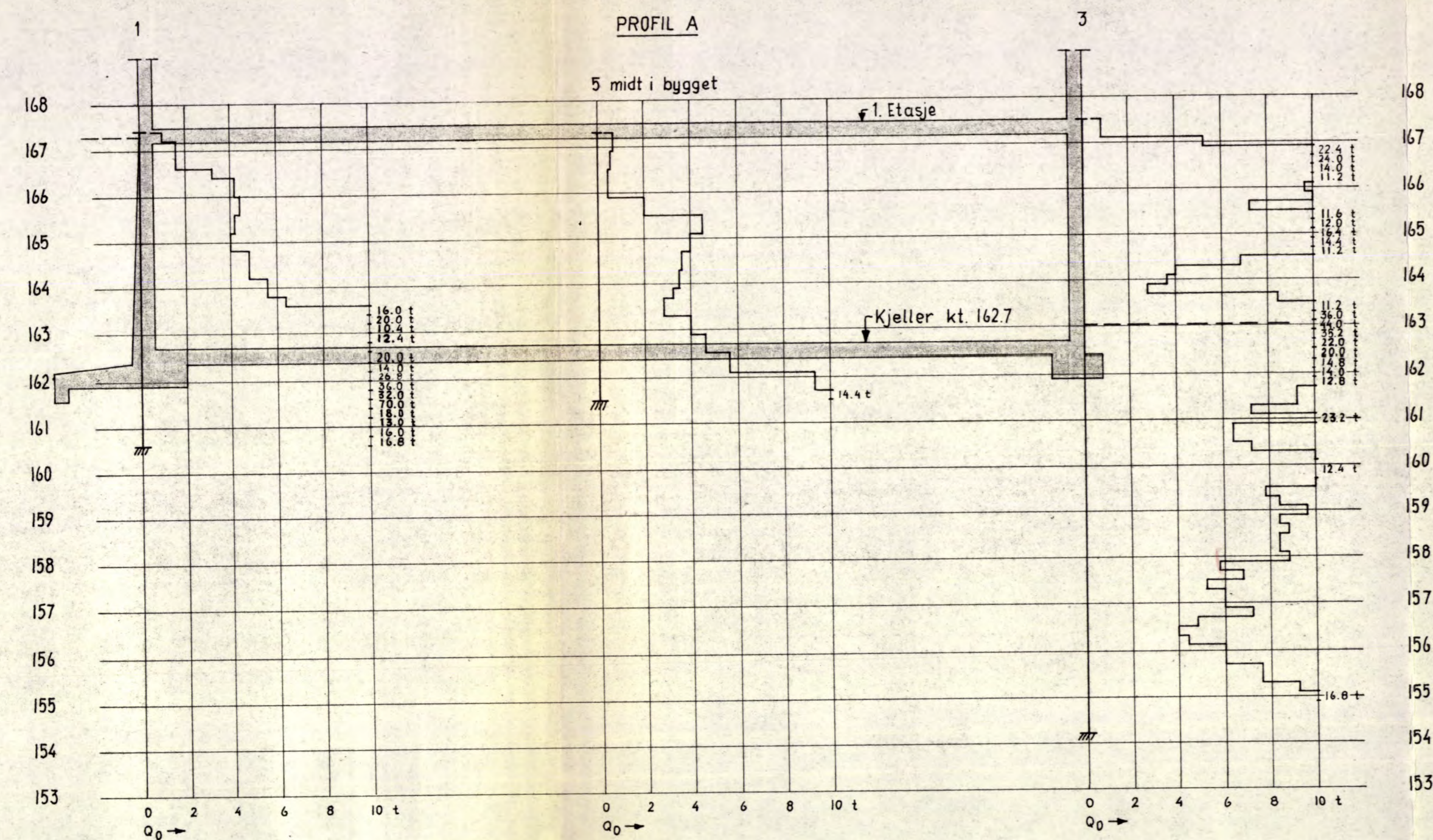
\*NO: L8, M8

579

*Overstort  
NO. 92/EHE  
Overstort  
Juni 92/EML*

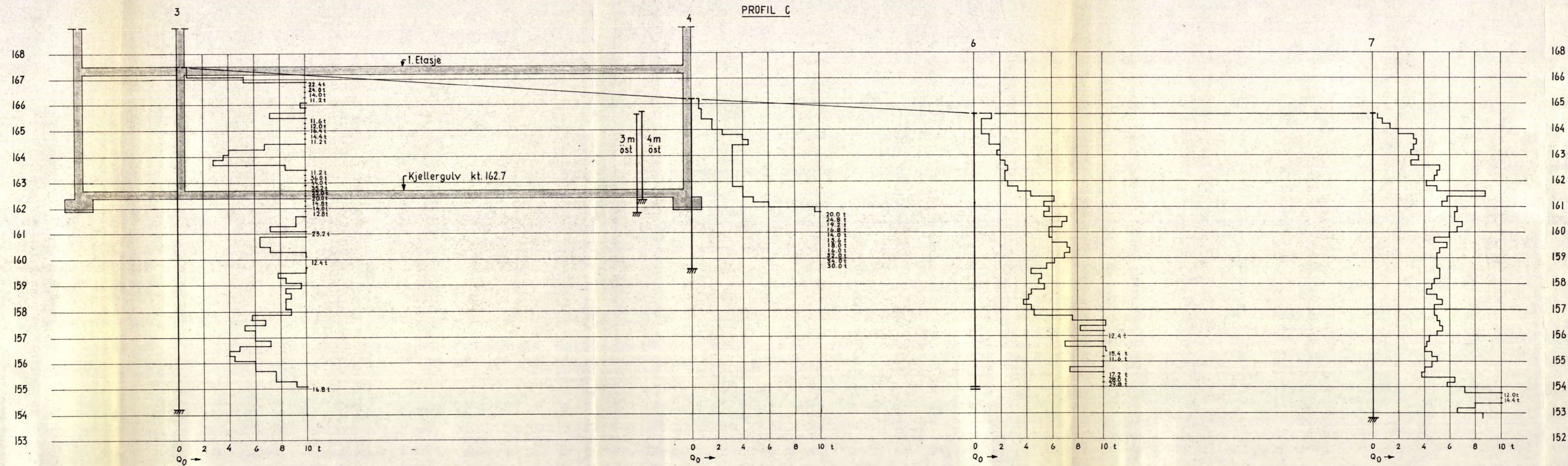


c			
b			
a			
Rev.	Dato	Sign.	
Bygherre: ØSTBANERNES FORBRUKSFORENING			
Anlegg: FORRETNINGSBYGG			
Sted: ØVRE GRØRUD			
GRUNNUNDERSØKELSER SITUASJONSPLAN		Målestokk 1:500	Mål Beregnet Tegn. G.D 9/6 - 65 Kir.
KNOPH & KJØLSETH A/s KIRKEVN. 71 - HASLUM - TLF 53 15 80		Tegn. nr. G-1117-1 No 48	

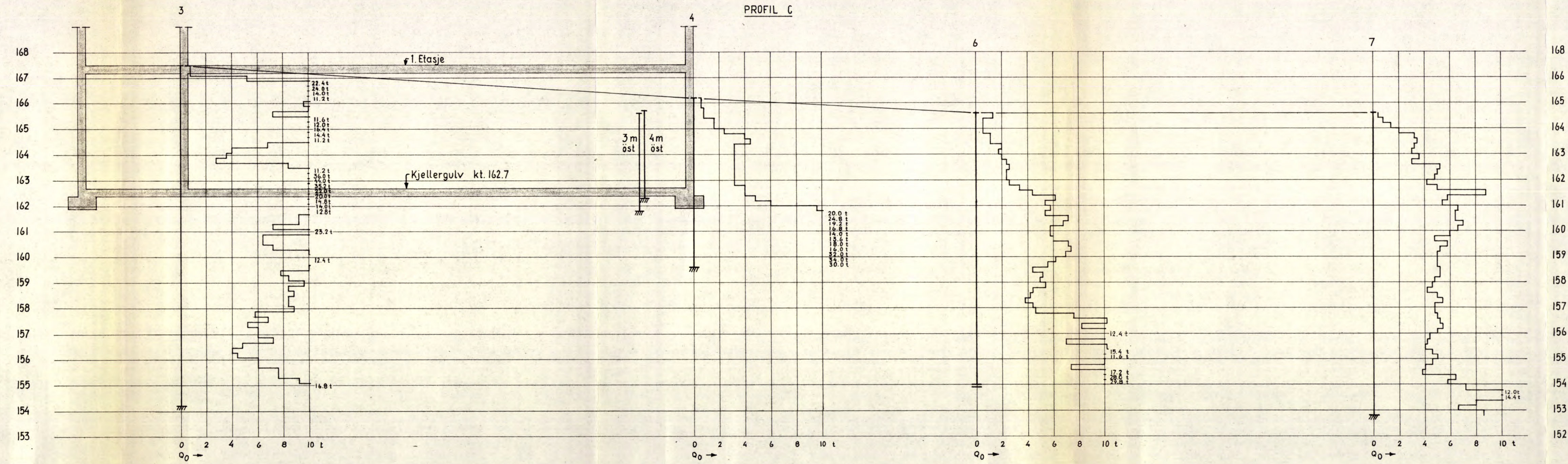


----- Antatt fremtidig terreng

c			
b			
a			
Rev.	Dato	Sign.	
Byggherre: ØSTBANERNES FORBRUKSFORENING			
Anlegg: FORRETNINGSBYGG			
Sted: ØVRE GRORUD			
GRUNNUNDERSØKELSER PROFIL A OG B		Målestokk 1:100	MÅT Beregnet Tegn. G.D. 9/6-65 Kfr.
KNOPH & KJØLSETH A/S KIRKEVN. 71 - HASLUM - TLF. 53 15 80		Tegn. nr. G-1117-2	



c			
b			
a			
Rev.	Date	Sign.	
Byggherre: ØSTBANERNE FORBRUKSFØRENING			
Anlegg: FORRETNINGSBYGG			
Sted: ØVRE GRORUD			
GRUNNUNDERSØKELSER		Målestokk	Målt
PROFIL C		1:100	Tegn. G.D 8-6-65
KNOPH & KJØLSETH A/s		Tegn. nr. G-1117-3	
KIRKEVN. 71 - HASLUM - TLF. 53 15 80			



c			
b			
a			
Rev.	Dato	Sign.	
Byggherre: ØSTBANERNE FORBRUKSFØRENING			
Anlegg: FORRETNINGSBYGG			
Sted: ØVRE GRORUD			
GRUNNUNDRSØKELSER		Målestokk	Målt
PROFIL C		1:100	Beregnet
		Tegn. G.D	8-6-65
		Kir.	
KNOPH & KJØLSETH A/s		Tegn. nr. G-1117-3	
KIRKEVN. 71 - HASLUM - TLF. 53 15 80			