

NoTeBy

Dronning Maudsgt. 10-11

4621

5. april 1964

NO, A-11

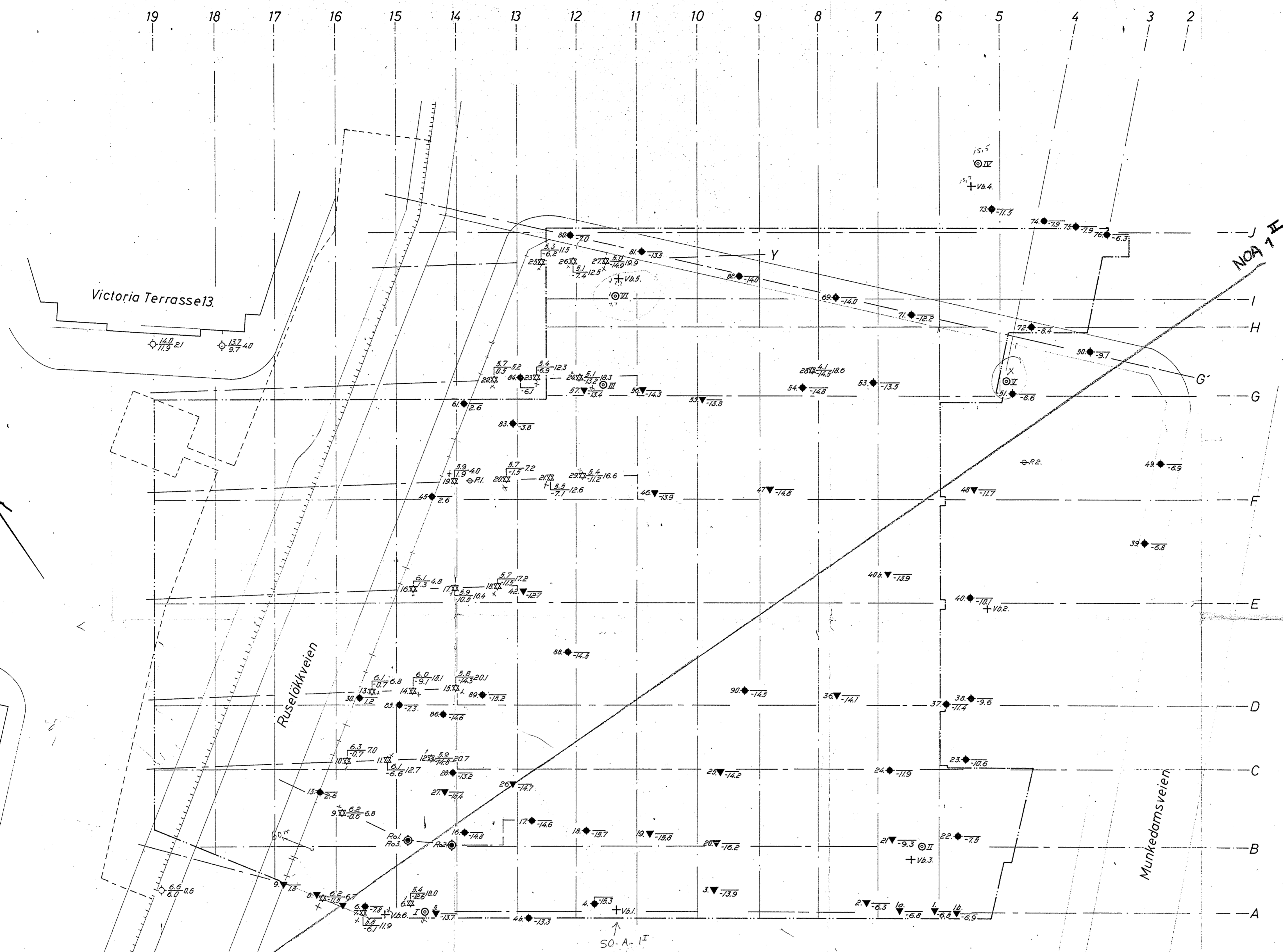
OVERFØRT TIL KARTPLATE

DATE: aug. 73

SIGN: *A. J. G.*

ans/86

Tilhører Undergrunnskartverket
Må ikke fjernes

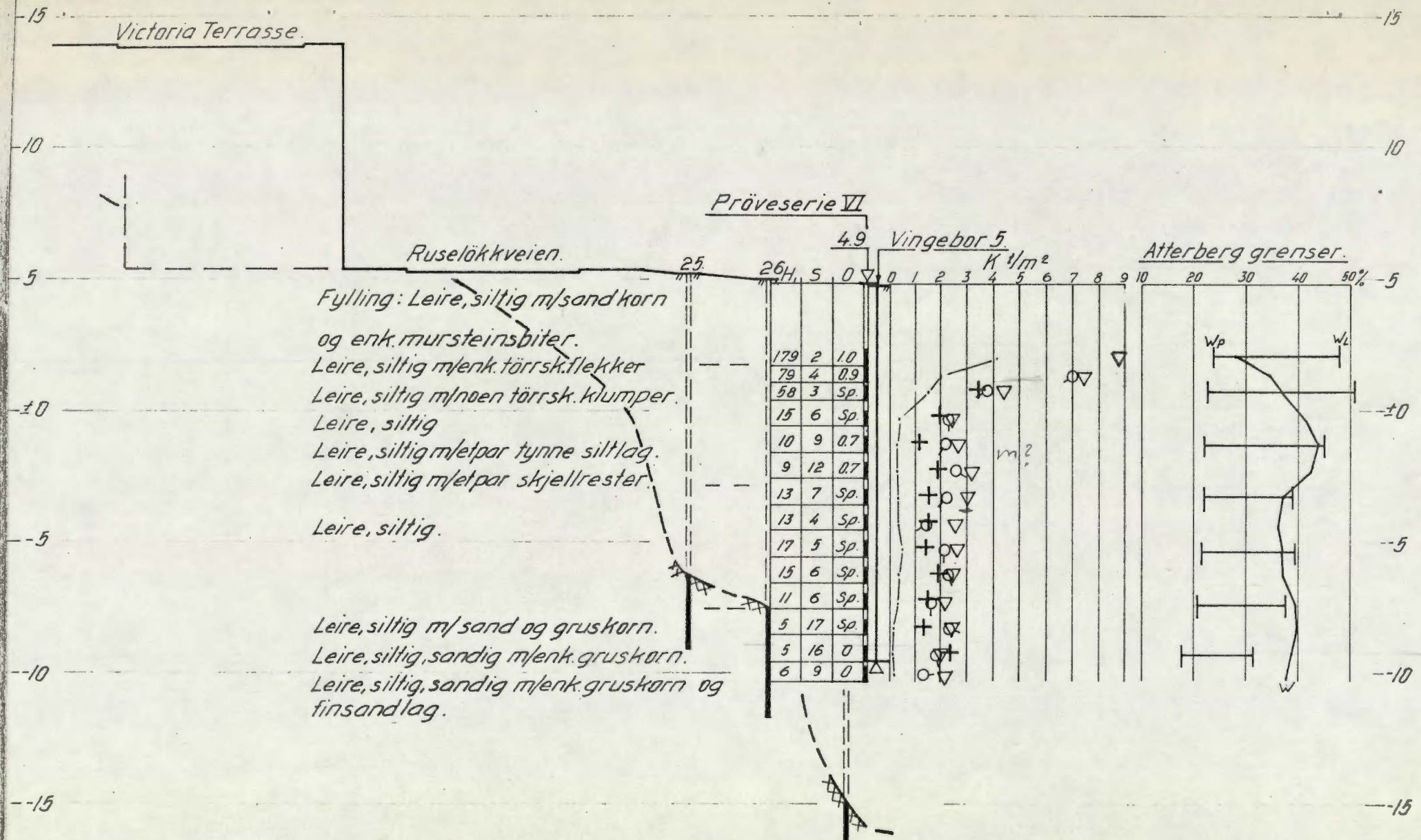


- ◆ Dreieboring
- Spytzboring
- ◇ Slagboring
- ▽ Ramboring
- ☆ Støtboring
- ⊙ Provesvive
- + Vingeboring
- ⊕ Piezometer
- ⊗ Sjøtåne
- ⊖ Rotasjonsboring

Borhall nr. Treng (Sunn)kote Boret dybde
 Antall fjellkote

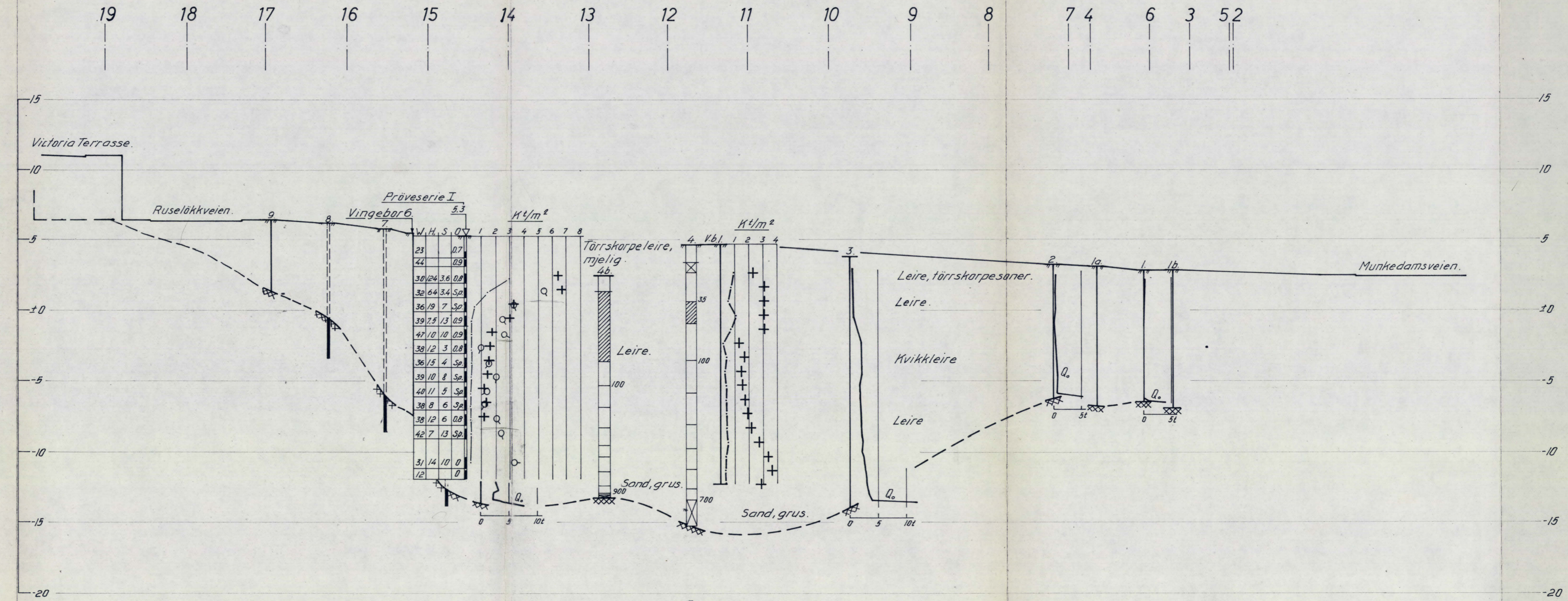
Borboek nr. 2161, 2164, 1563, 1633, 1848,
 Lab. bok nr. 596, 698,
 Kartgrunnlag:
 Utgangspunkt for nivellment FM nr. 33, Hah = 5,996 og FM ved base
 Ruseløkkveien H = 6,620.
 Geoteknisk utredning av 31-8-64 ved J.M./O.H.

Vestre Vika Byggeselskap		Målestokk	Tegn. TS.	4/5-64
Dronning Mauds gt. 10-11		1:200		
Borplan		Erstatning for:		
NORSK TEKNISK BYGGEKONTROLL AS		4621-15		
JAN FRIIS		Erstatet av:		



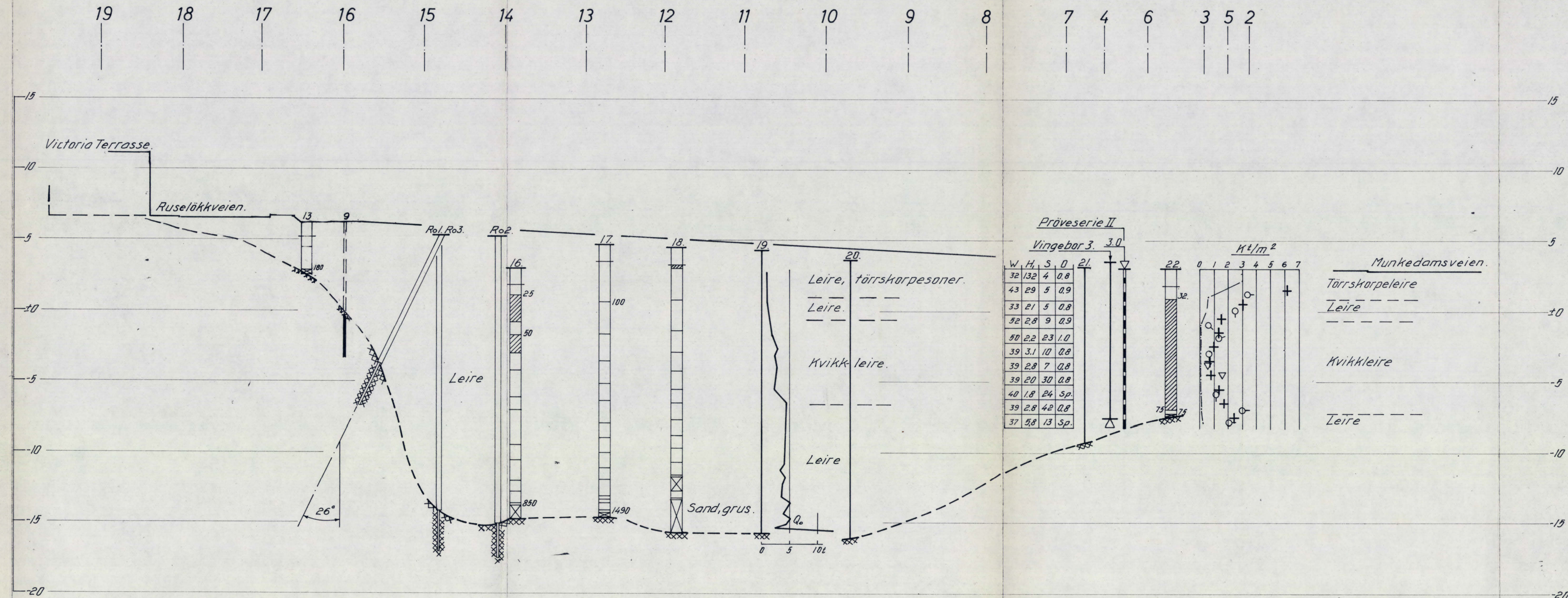
Vestre Vika Byggeselskap
Dronning Maudsgt. 10-11
Profil Y-Y

Profil A-A



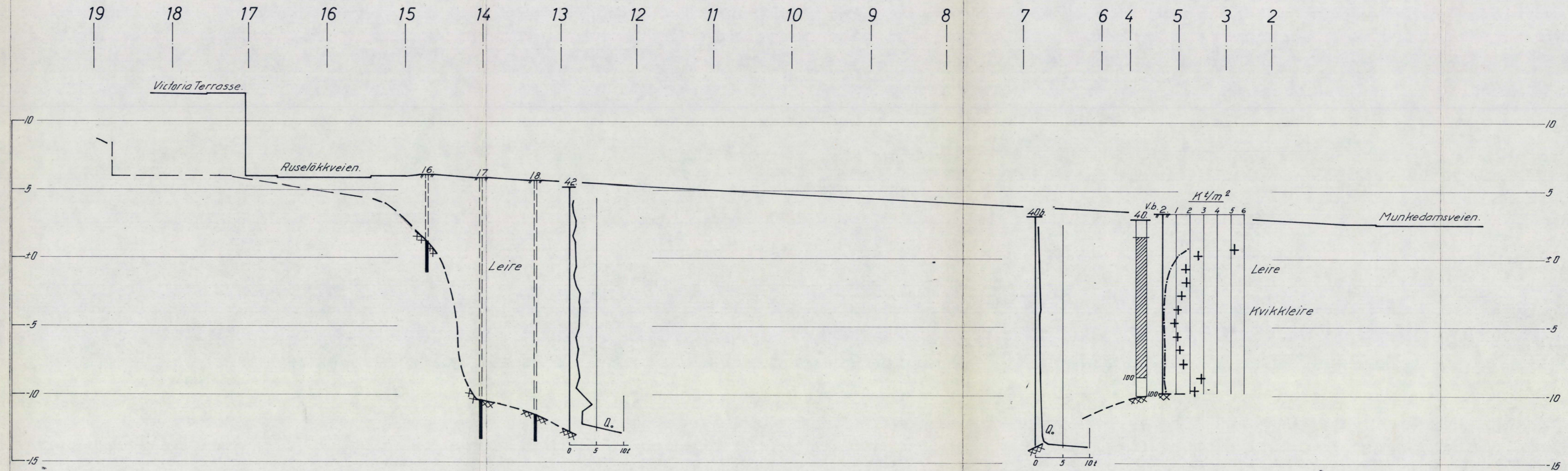
Vestre Vika Byggeselskap Dronning Mauds gt.10-11 Profil A - A	Målestokk	Tegn. T.S.	4/5-64
	1:200		
NORSK TEKNISK BYGGEKONTROLL AS JAN FRIIS		Erstatning for: 4621-16	
Erstallt av:			

Profil B-B



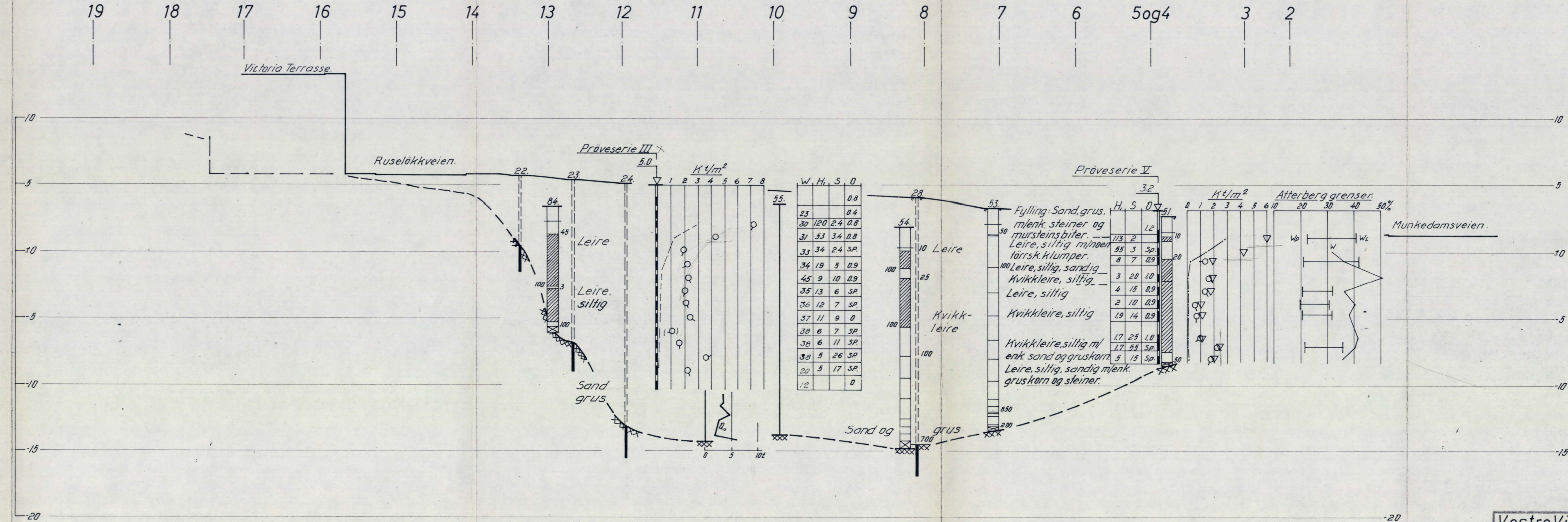
Vestre Vika Byggeselskap Dronning Mauds gt.10-11 Profil B-B	Målestokk	Tegn T.S.	4/5-64
	1:200		
NORSK TEKNISK BYGGEKONTROLL AS JAN FRIIS	Erstatning for:	4621-17	
	Erstatet av:		

Profil E-E



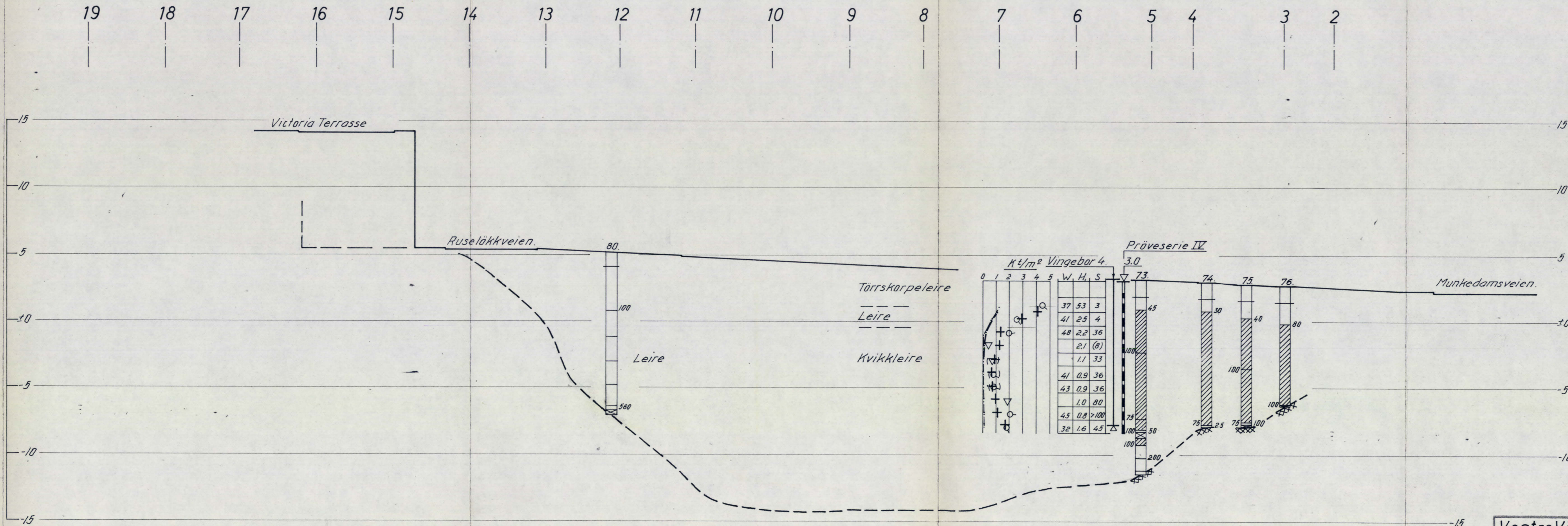
Vestre Vika Byggeselskap Dronning Mauds gt.10-11 Profil E-E	Målestokk	Tegn. 7.5	4/5-64
	1:200		
NORSK TEKNISK BYGGEKONTROLL AS JAN FRIIS	Erstatning for:	4621-20	
	Erstattet av:		

Profil G-G



Vestre Vika Byggeselskap Dronning Mauds gt. 10-11 Profil G-G	Målestokk	Tegn. T.5	4/5-64
	1:200		
NORSK TEKNISK BYGGEKONTROLL AS JAN FRIIS	Erstatning for	4621-22	
	Erstattet av		

Profil J-J



Vestre Vika Byggeselskap Dronning Mauds gt.10-11 Profil J-J	Målestokk	Tegn.	7.5	4/5-64
	1:200			
NORSK TEKNISK BYGGEKONTROLL A/S JAN FRIIS	Erstatning for:	4621-24		
	Erstatet av:			