

NoTeBy

6932

Stiansens Entrep. firma A/S

Sporveisgt. 8

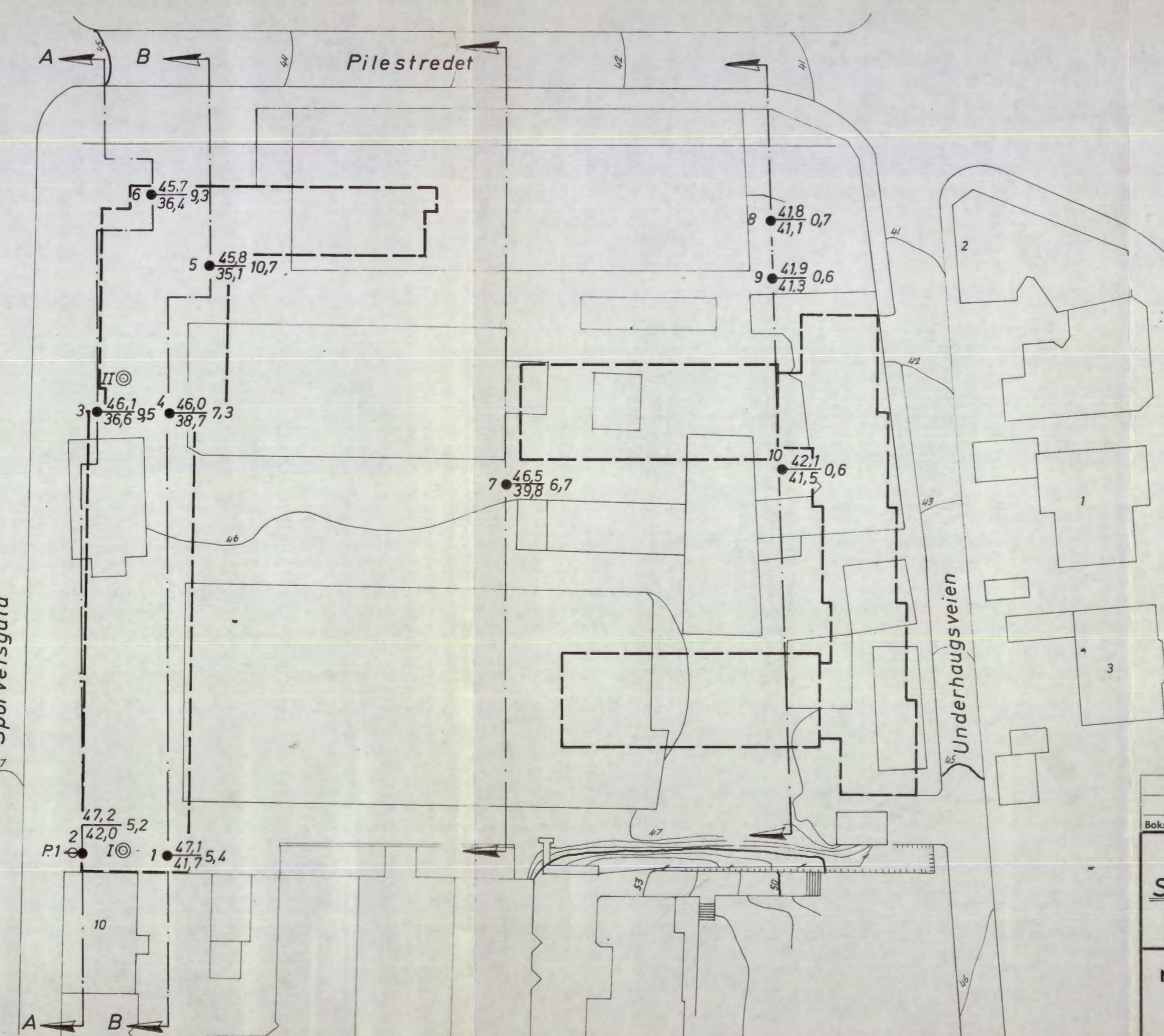
NO: A3^{II}



OVERFØRT TIL KARTPLATE

DATO: *Febr. 76*

SIGN: *J. A. Seide*



Borhull nr. 1-10 utført av Stiansens Entreprenørforretning A/S.

- Dreiesondering ⚙ Fjellkontrollboring ⊙ Prøveserie + Vinge-boring
- Enkel sondering ⚙ Kjerneboring □ Prøvegrop ⊕ Poretrykksmåling
- ▼ Ramsøndering

Borhull nr. $\frac{\text{Terreng (Bunn) kote}}{\text{Antatt fjellkote}}$ Boret dybde + (boret i fjell)


Borbok nr. 3691 Lab. bok nr. 887

Kartgrunnlag:
Utgangspunkt for nivellement:


Stiansen har også selv boret. Peleplan, se den vapp.

Bokst.	Forandring	Dato	Bokst.	Forandring	Dato
Sporveisgata 8			Målestokk	Tegn. LEK	Dato 2-1-70
Stiansens Entreprenørforretning A/S			1:500	Trac.	
Borplan				Kfr.	
NORSK TEKNISK BYGGEKONTROLL A/S			6932-1		
JAN FRIIS					
Thv. Meyersgt. 9, Oslo 5					

Profil A-A



Profil B-B



Bokst.	Forandring	Dato	Bokst.	Forandring	Dato
Sporveisgata 8 Stiansens Entreprenørforretning A/S Profil A-A og B-B			Målestokk 1:200	Tegn. LEK	Dato 2-1-70
NORSK TEKNISK BYGGEKONTROLL A/S JAN FRIIS <small>Thv. Meyersgt. 9, Oslo 5</small>			6932-2		