

Tilhører Undergrundskartverket

■ Å ikke fjernes

G E O T E A M

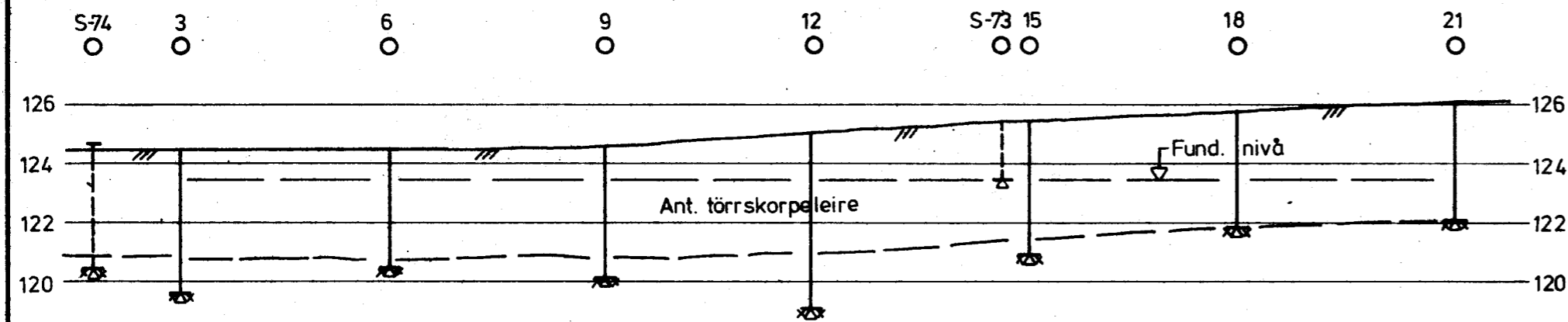
5571

Nordseter, ombåde 4

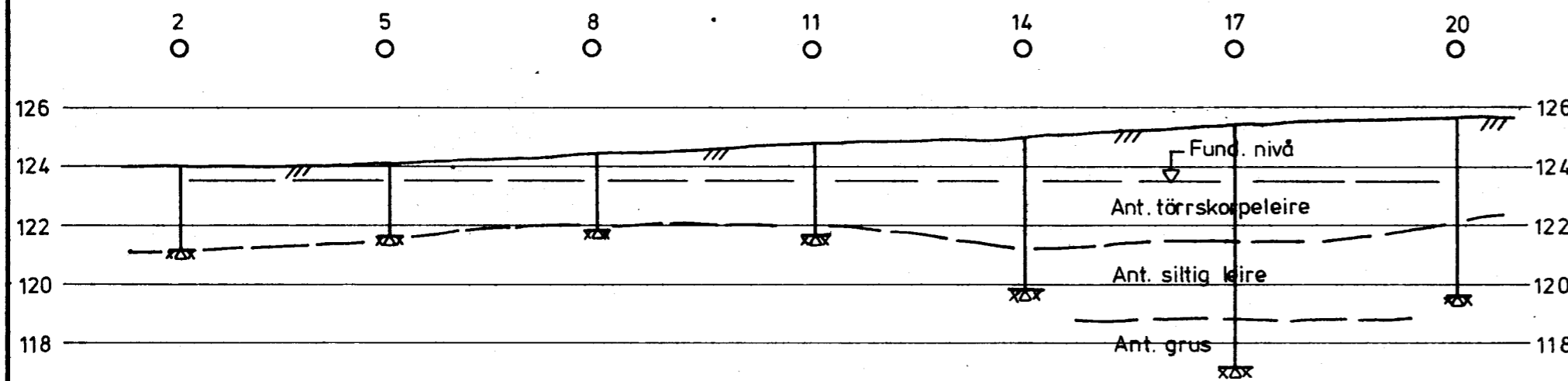
SO:F 8



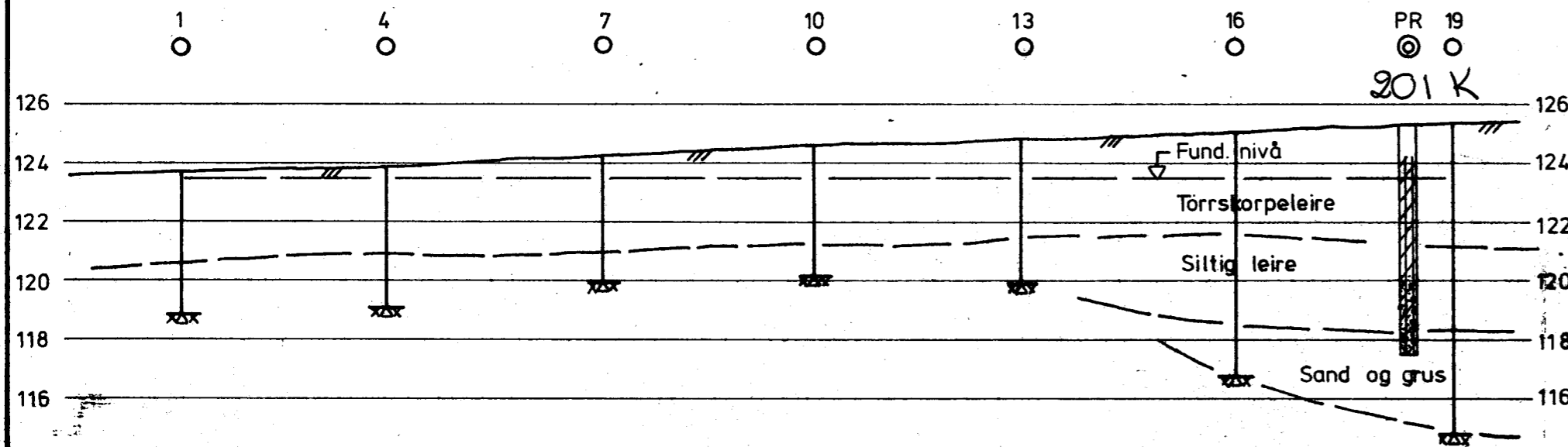
PROFIL A-A



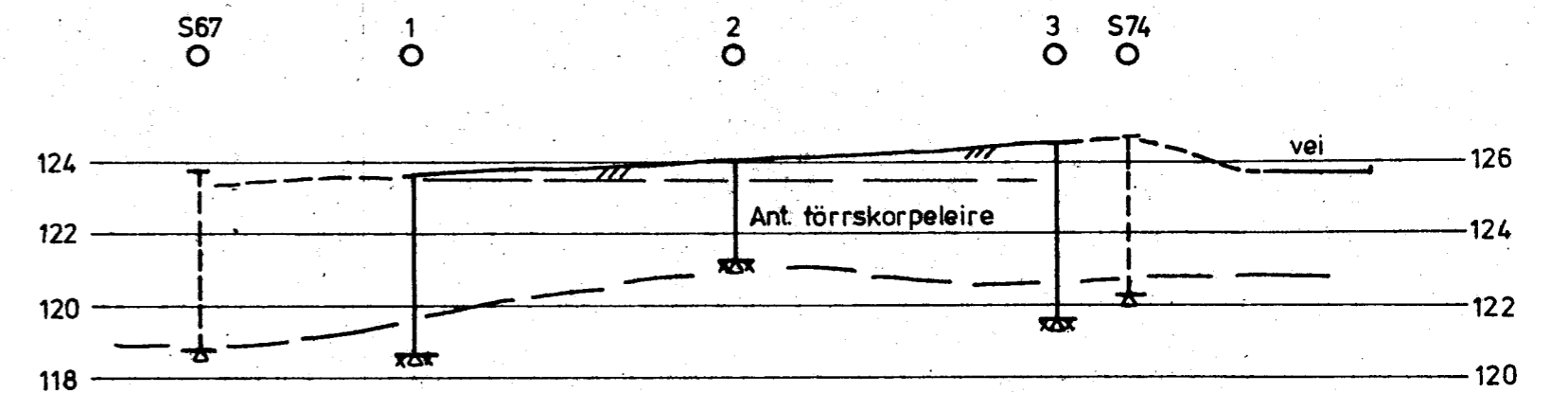
PROFIL B-B



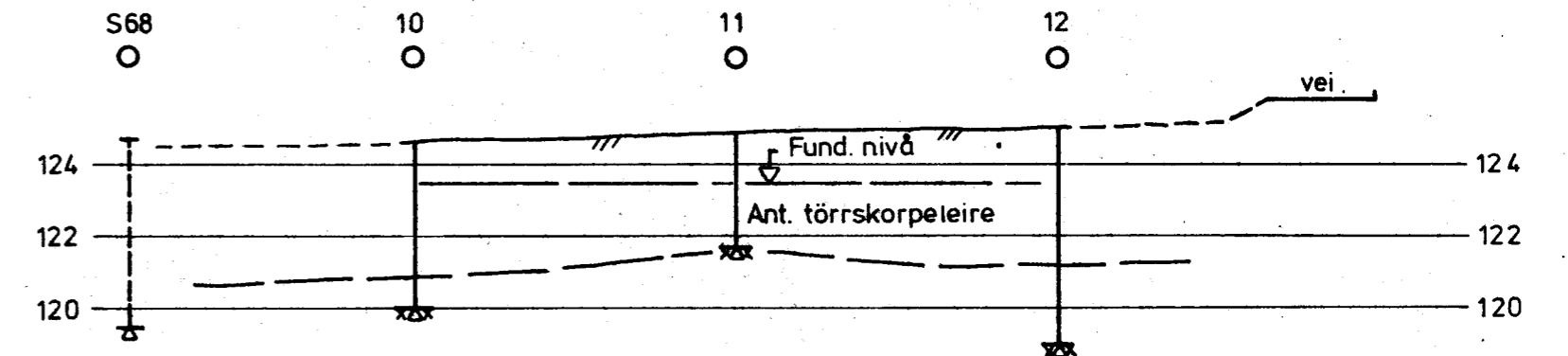
PROFIL C-C



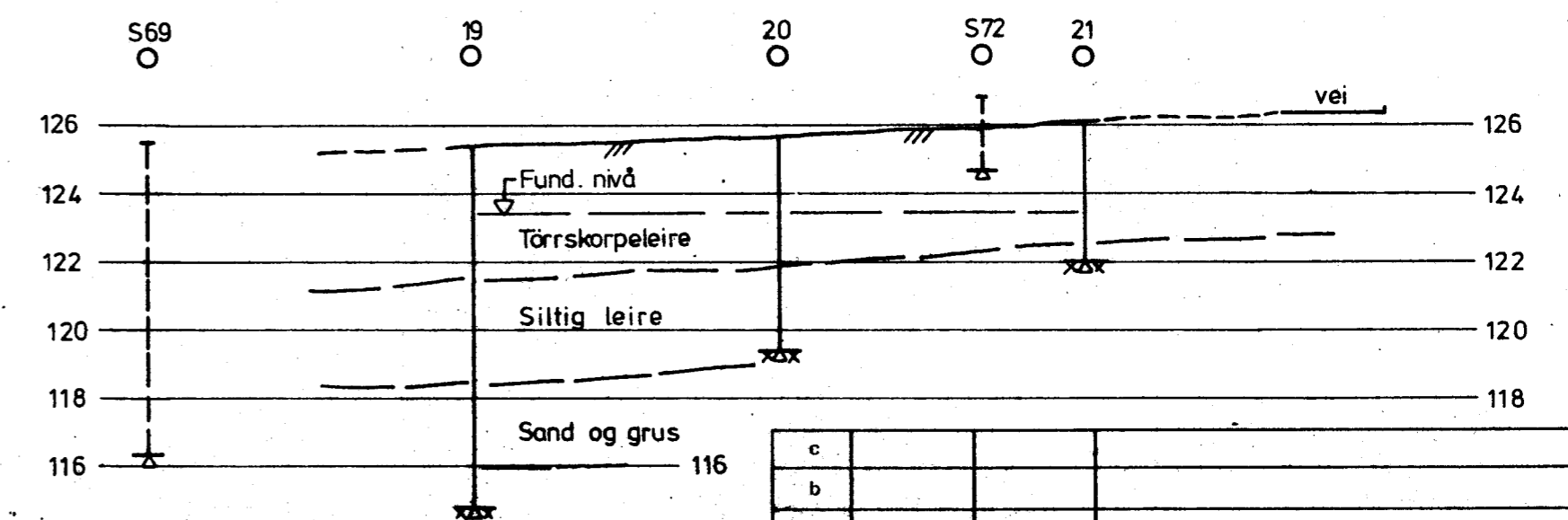
PROFIL D-D



PROFIL E-E



PROFIL F-F



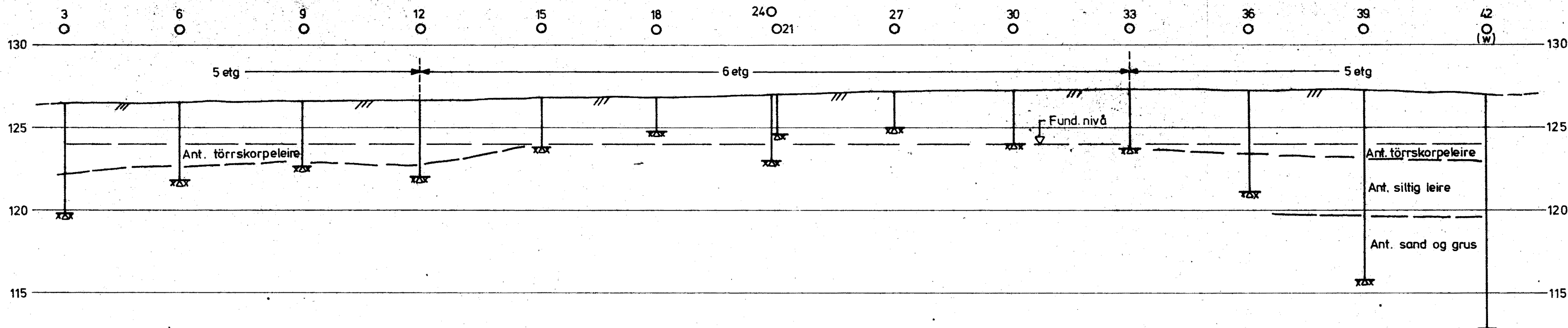
TEGNFORKLARING

- PR PRØVESERIE
- SK SKOVLBORING
- S-55 ENKEL SONDERING UTFØRT AV STIANSEN
- 3 ENKEL SONDERING A/S GEOTEAM

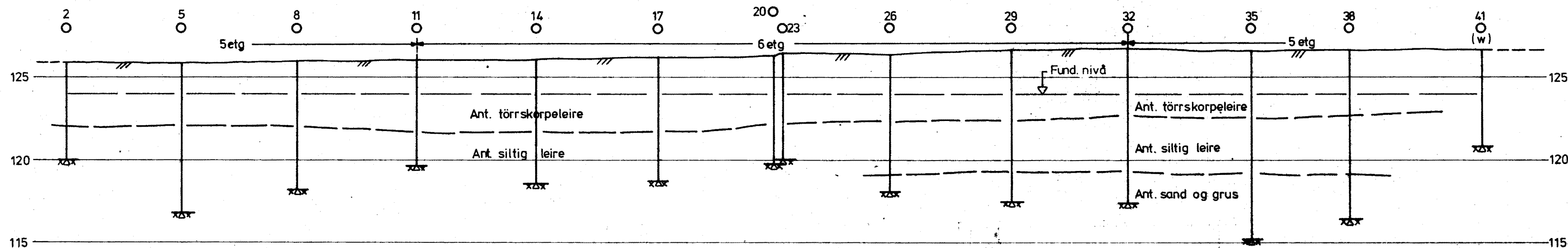
- (w) WACKERBORING
- ▲ ANT. FJELL ELLER STOR STEIN
- △ ANT. STOR STEIN
- /// TERRENG

c				
b				
a				
Rev.	Dato	Sign.		
Oppdragsgiver: STIANSENS ENTREPRENØRFORRETNING A/S				
Anlegg: NORDSETER, OMRÅDE 4				
Sted: NORDSETER				
<p>PROFILER BLOKK T 11</p> <p>A/S GEOTEAM <small>REGULERING, GRUNNFORING, GRUNNFAKKE, INSTRUMENTERING</small></p>			Målestokk	Målt.
			1:200	Beregn.
				Tegn. S.W. 13/10-78
				Kfr.
			Tegn. nr. 5571-17	

PROFIL A-A



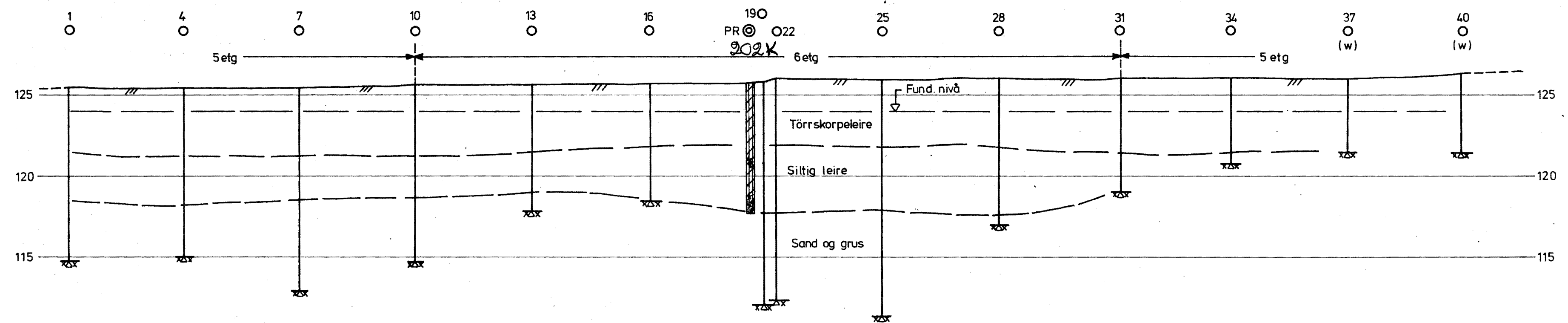
PROFIL B-B



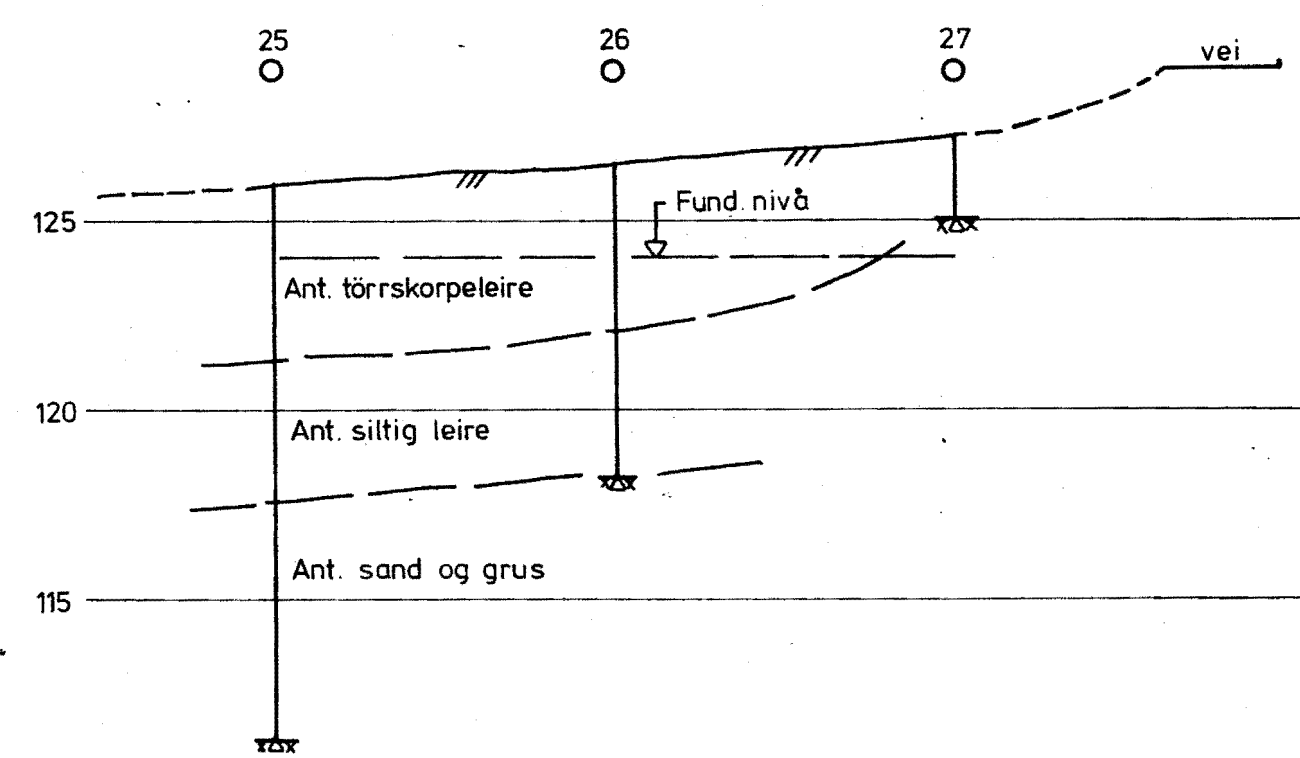
- ⊙PR PRØVESERIE
- ⊙SK SKOVLBORING
- S-55 ENKEL SONDERING UTFØRT AV STIANSEN
- 3 ENKEL SONDERING A/S GEOTEAM
- (w) WACKERBORING
- ⊥ ANT. FJELL ELLER STOR STEIN
- ⊥ ANT. STOR STEIN
- /// TERRENG

c			
b			
a			
Rev.	Date	Sign.	
Oppdragsgiver: STIANSENS ENTREPRENØRFORRETNING A/S			
Anlegg: NORDSETER, OMRÅDE 4			
Sted: NORDSETER			
PROFIL A-A OG B-B BLOKK T 12		Målestokk	MÅL
		1:200	13/11-78
		Sign. S.W.	13/11-78
		Tegn. nr. 5571-18	

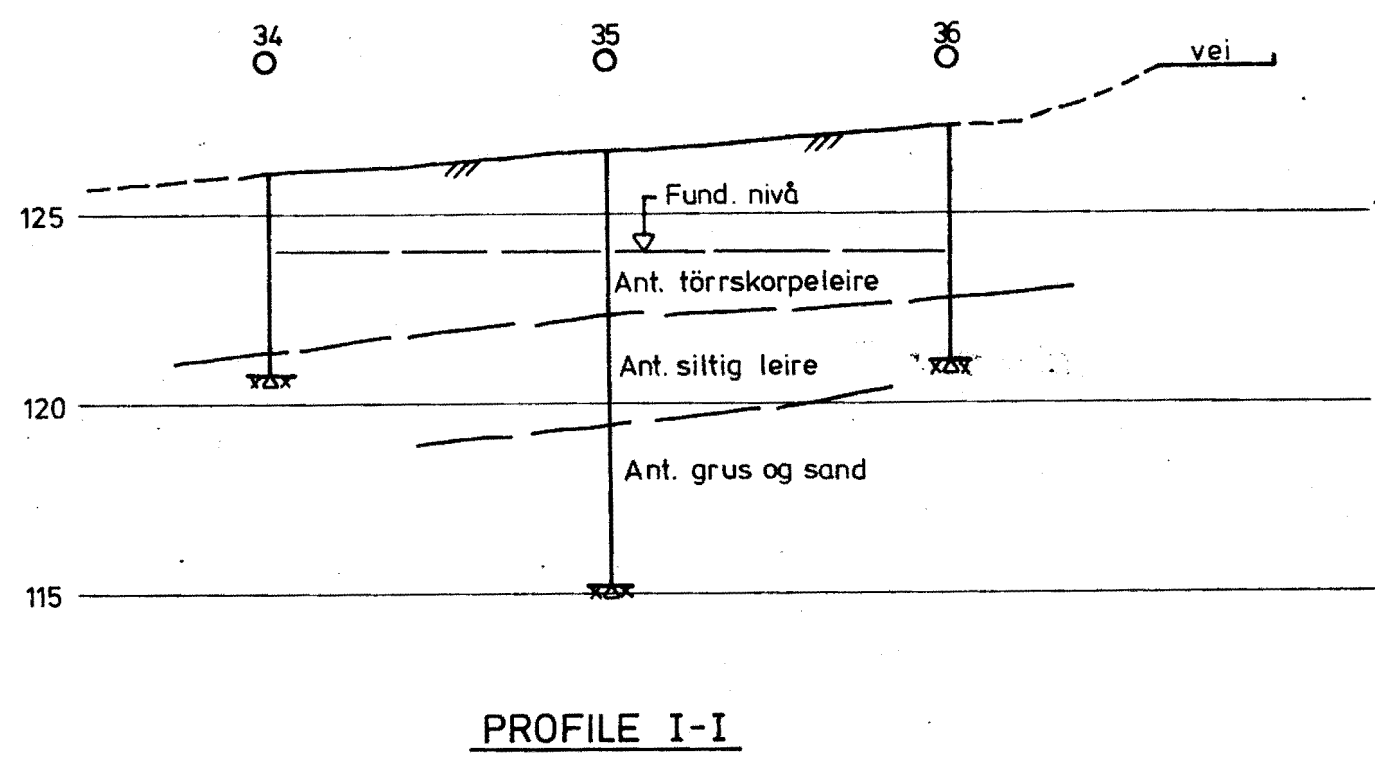
PROFIL C-C



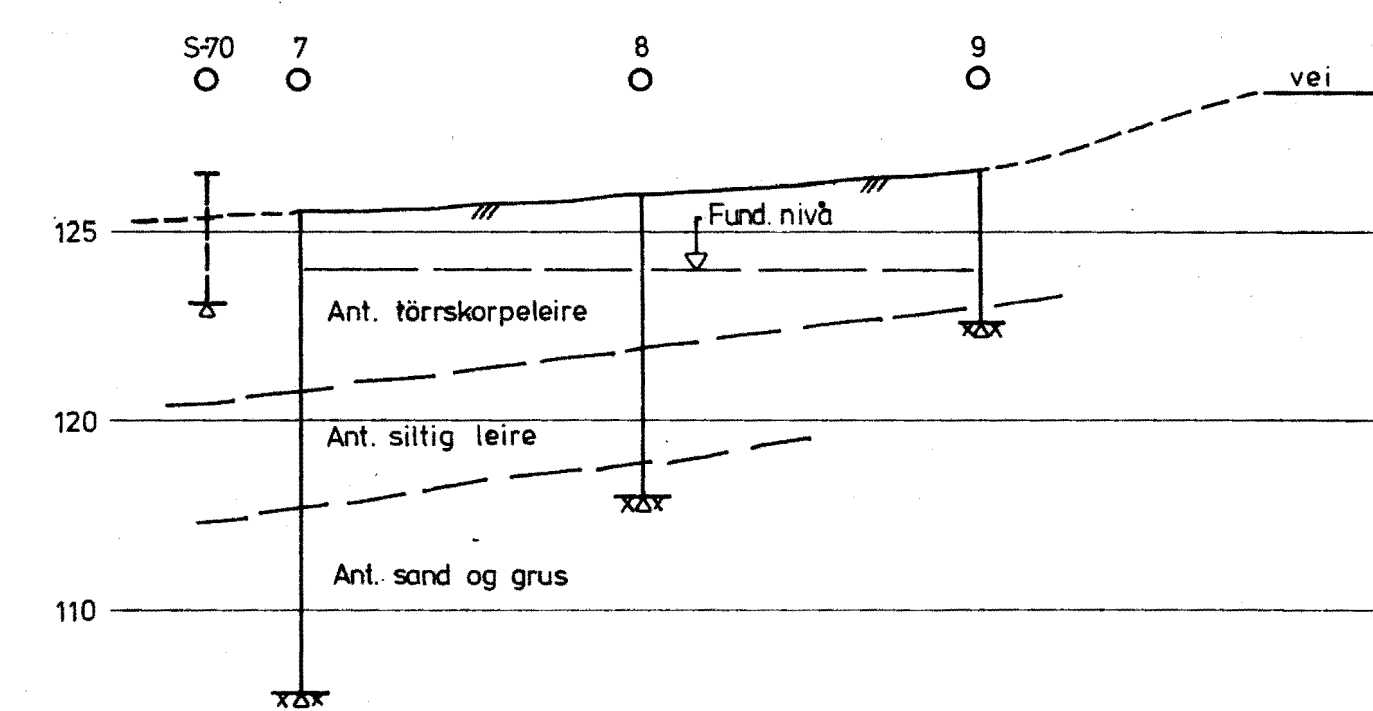
PROFIL F-F



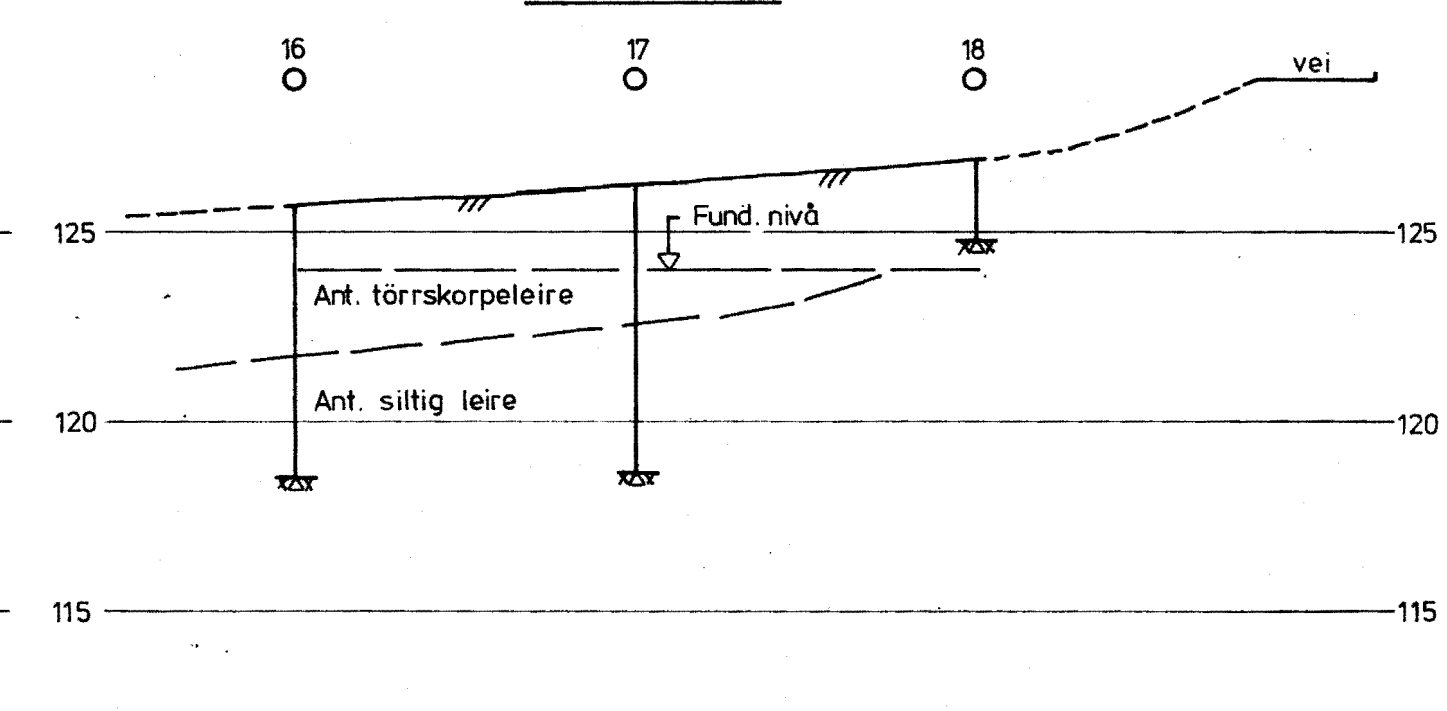
PROFIL G-G



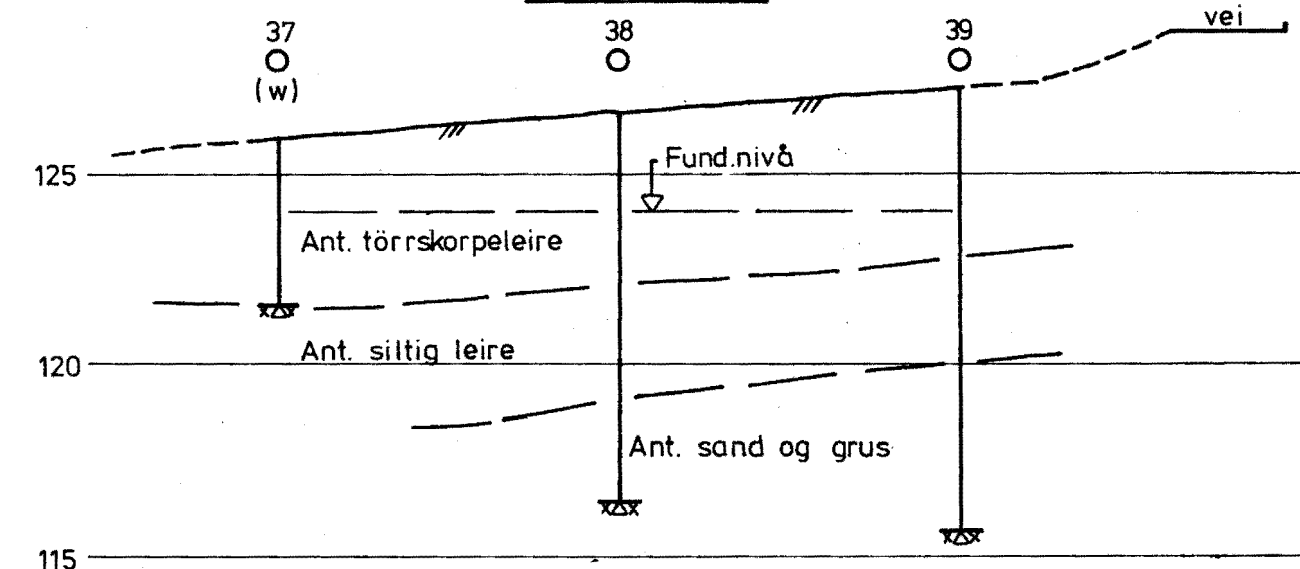
PROFIL D-D



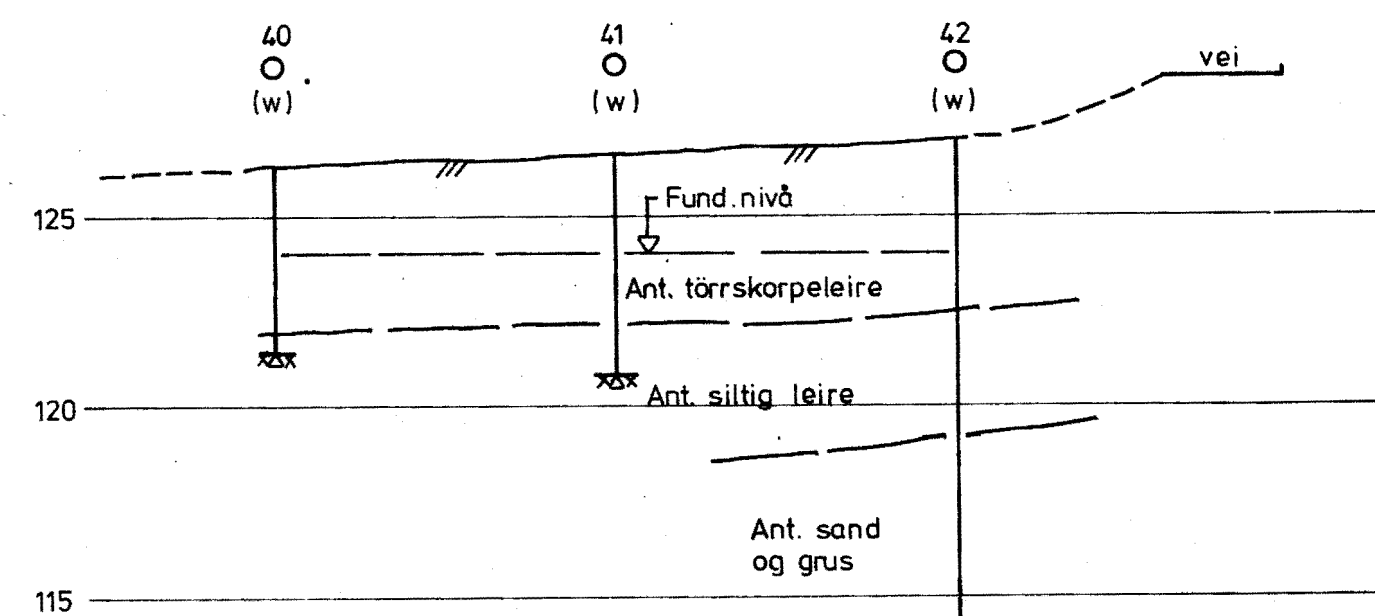
PROFIL E-E



PROFIL H-H



PROFIL I-I



- ⊙PR PRØVESERIE
- ⊙SK SKJULBORING
- S-55 ENKEL SONDERING UTFØRT AV STIANSEN
- 3 ENKEL SONDERING A/S GEOTEAM
- (w) WACKERBORING
- ▲ ANT. FJELL ELLER STOR STEIN
- ▲ ANT. STOR STEIN
- /// TERRENG

c			
b			
a			
Rev.	Dato	Sign.	
Oppdragsgiver: STIANSENS ENTREPRENØRFORRETNING A/S			
Anlegg: NORDSETER, OMRÅDE 4			
Sted: NORDSETER			
PROFIL C-C, D-D, E-E, F-F, G-G, H-H OG I-I, BLOKK T 12		Målestokk	Målt
		1:200	Beregnet
		Tegn. S.W.	13/11-78
		Kfr.	
A/s GEOTEAM			Tegn. nr. 5571-19



Tomt for off. bygn.
Lærerskole

Tomt for off. bebyggelse
Daginstitution

- TEGNFORKLARING**
- ⊙PR PROVESERIE
 - ⊙SK SKOVLBORING
 - S:55 ENKEL SONDERING UTFORT AV STIANSENS
 - 3 ENKEL SONDERING A/S GEOTEAM
 - (W) WACKERBORING
 - ▲ ANT. FJELL ELLER STOR STEIN
 - ⊥ ANT. STOR STEIN
 - TERRENG
- TERRENGKOTE
KOTE ANT. FJELL ELLER STOR STEIN BORET DYBDE

SITUASJONSKART
over
del av gnr. 157 bnr. 1 m.
"NORDSETER"
(nordre del)
M. 1:500

c			
b			
a			
Rev.	Dato	Sign.	
Oppdragsgiver: STIANSENS ENTREPRENØRFORRETNING A/S			
Anlegg: NORDSETER, OMRÅDE 4			
Sted: NORDSETER			
SITUASJONSPLAN		Målestokk	Målt
		1:500	Beregnet
			Tegn. S.W
			13/11-78
			Kfr.
A/s GEOTEAM		Tegn. nr. 5571-16	
GEODETI GEOTEKNIK GEOTEKNIK INGENIØRLOGI			

29 77
Sjm 962 / 77 TGV MB G