


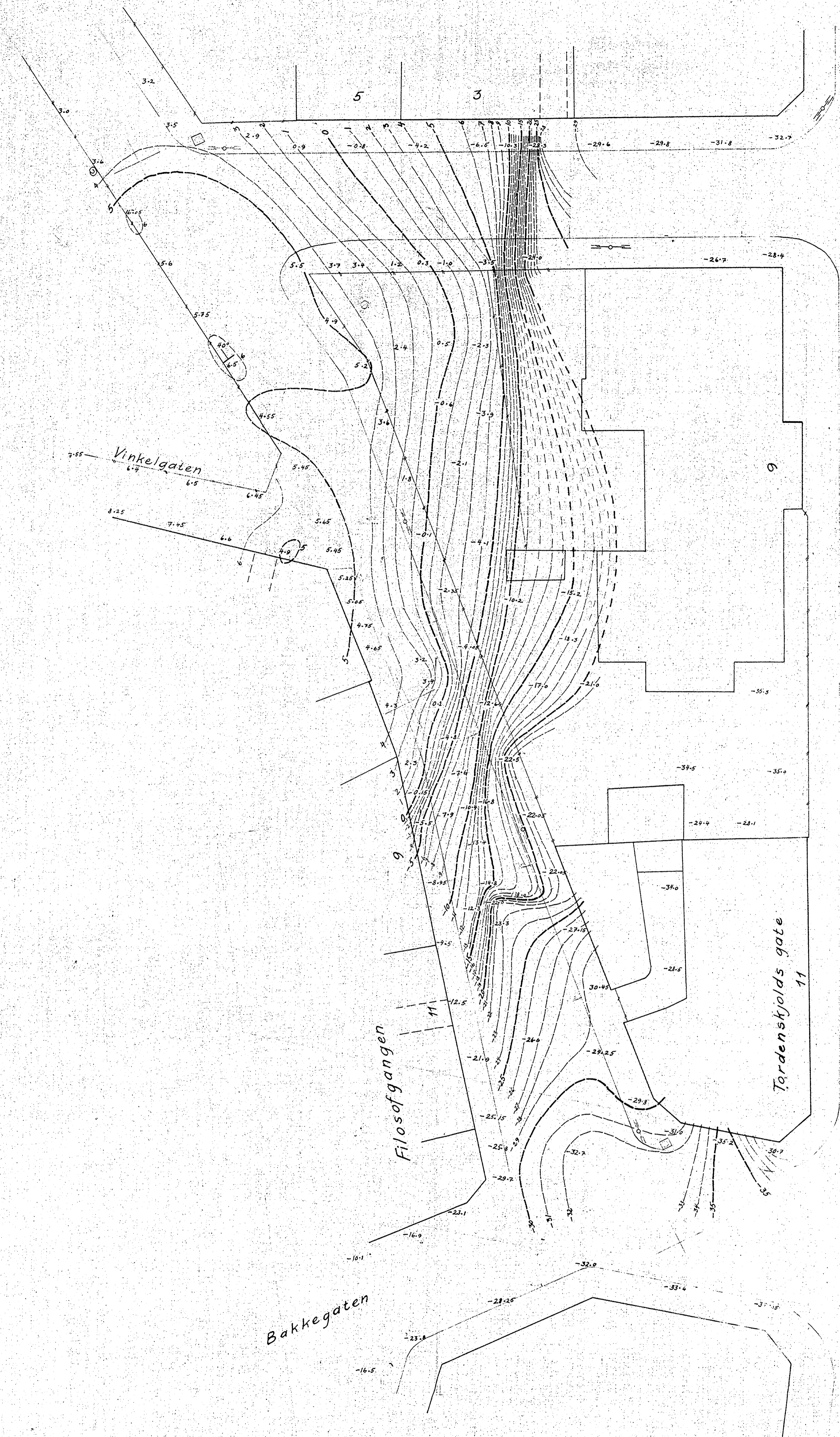
\* SO: B1 IV

215

Rådhusreguleringen  
v/ Torden Skjoldsgt.

Kjeld Stubs gate — Tordenskjolds plads.

Kjeld Stubs gate


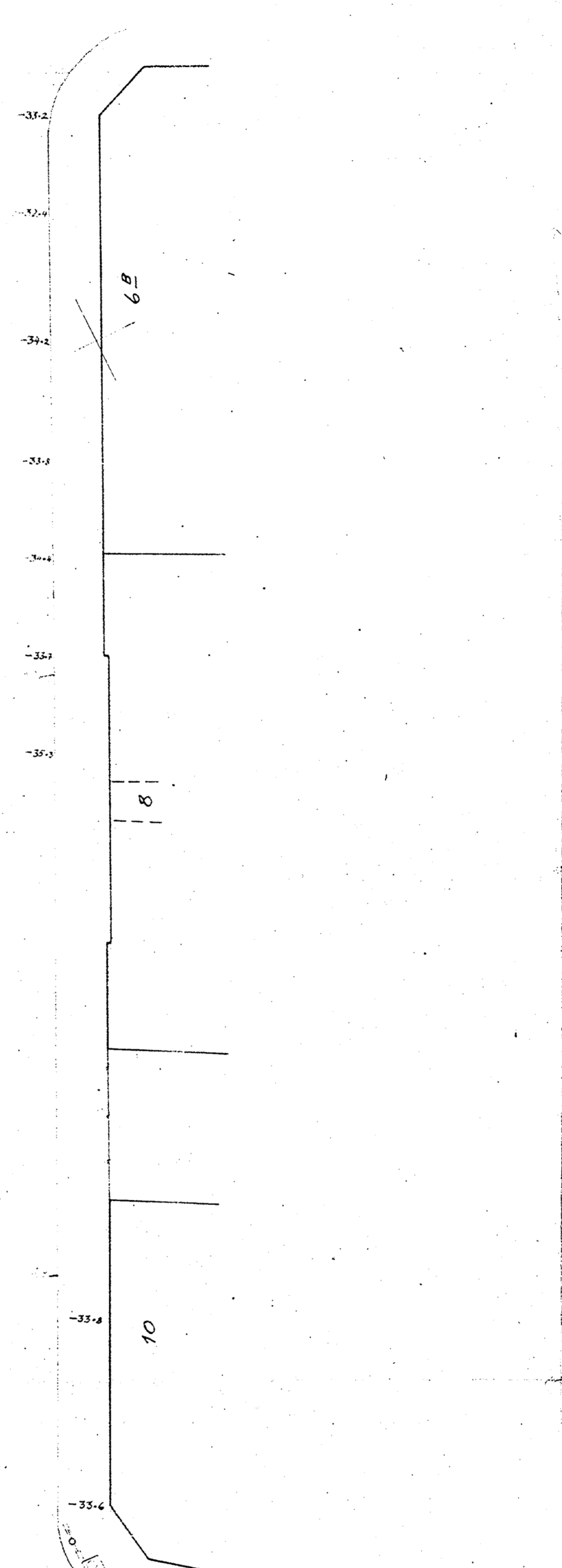
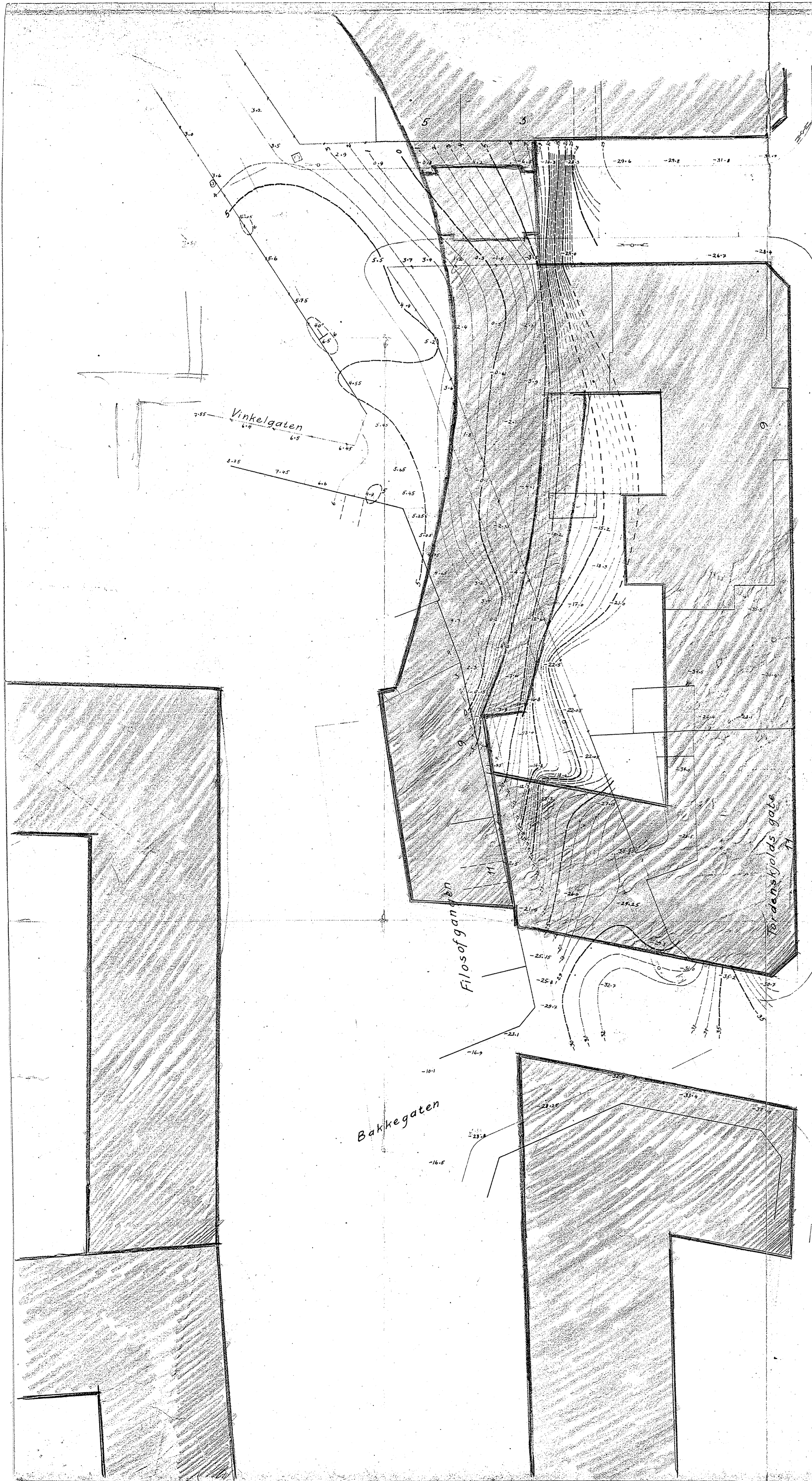


- Terranghøide
- Terranghøide
- 2.7 Fjeldets kotehøide for antet fjeld i boringspunktet
- Supponerte fjeldkoter
- - - Supponerte fjeldkoter med mindre sikre data
- ⊥ Strok og fald i fjeld

Kristiansia 2. august 1923  
Oscar Kjørve

Kjeld Stubs gate — Tordenskjolds plads.

Kjeld Stubs gate



- 5.66 Terranghvide
- Terranghvide
- 2.7 Fjeldets kotehvide for antet fjeld i boringspunktet
- Supponerte fjeldkoter
- - - Supponerte fjeldkoter med mindre sikre data
- ⊥ Strøk og fald i fjeld

Kristiania i august 1923  
 O. Aarhaug.



- 5m Terranghøide
- Terranghøide
- 2m Fjeldets kotehøide for antet fjeld i boringspunktet
- Supponerte fjeldkoter
- Supponerte fjeldkoter med mindre sikre data
- Strøk og fald i fjeld

Kristiania i august 1923  
 Osvald  
 Ajourført 30-4-1924  
 99.3 - 23d. understrykt  
 bet. boringer 1927  
 Ajour. 2-3-27/81